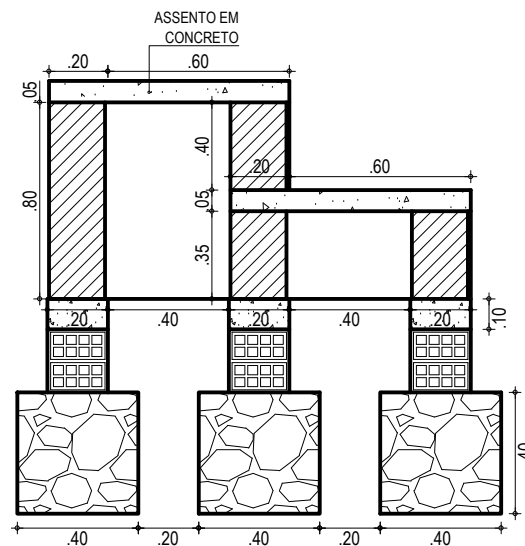
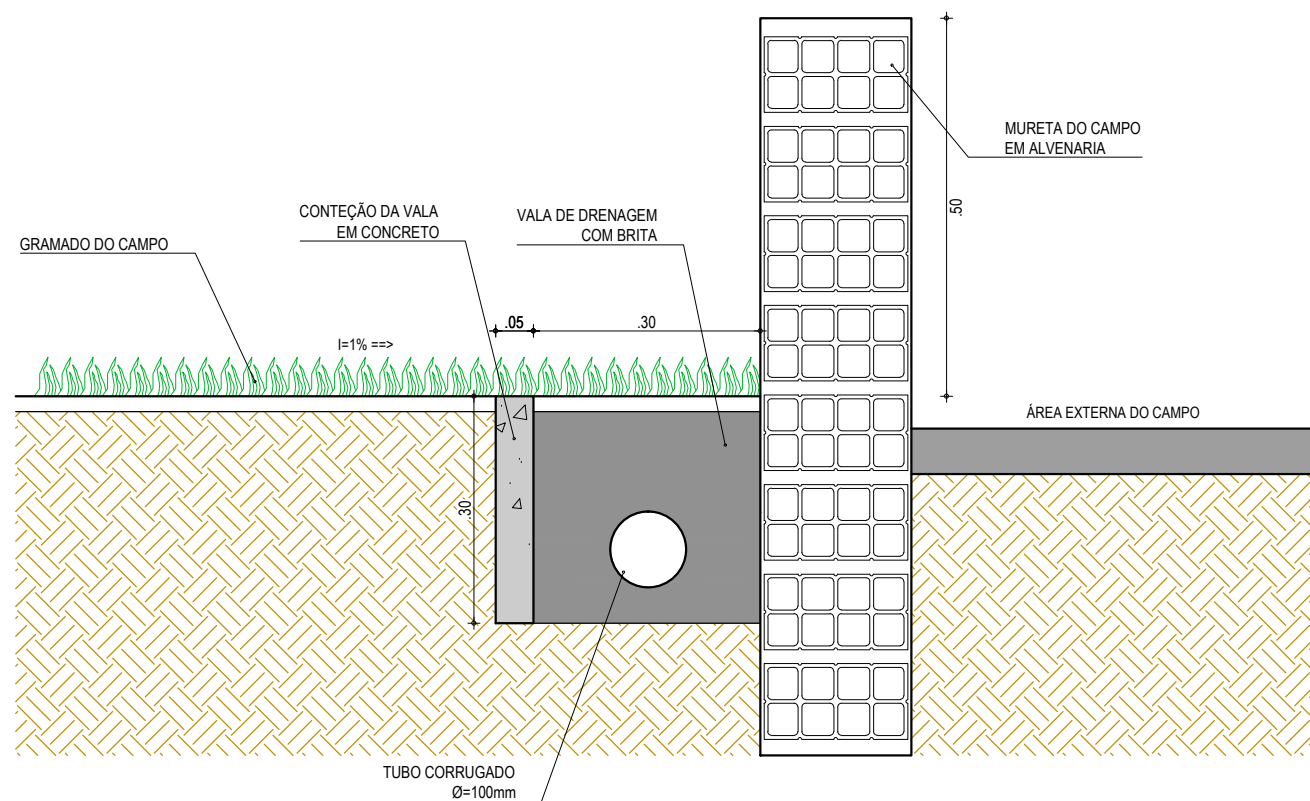


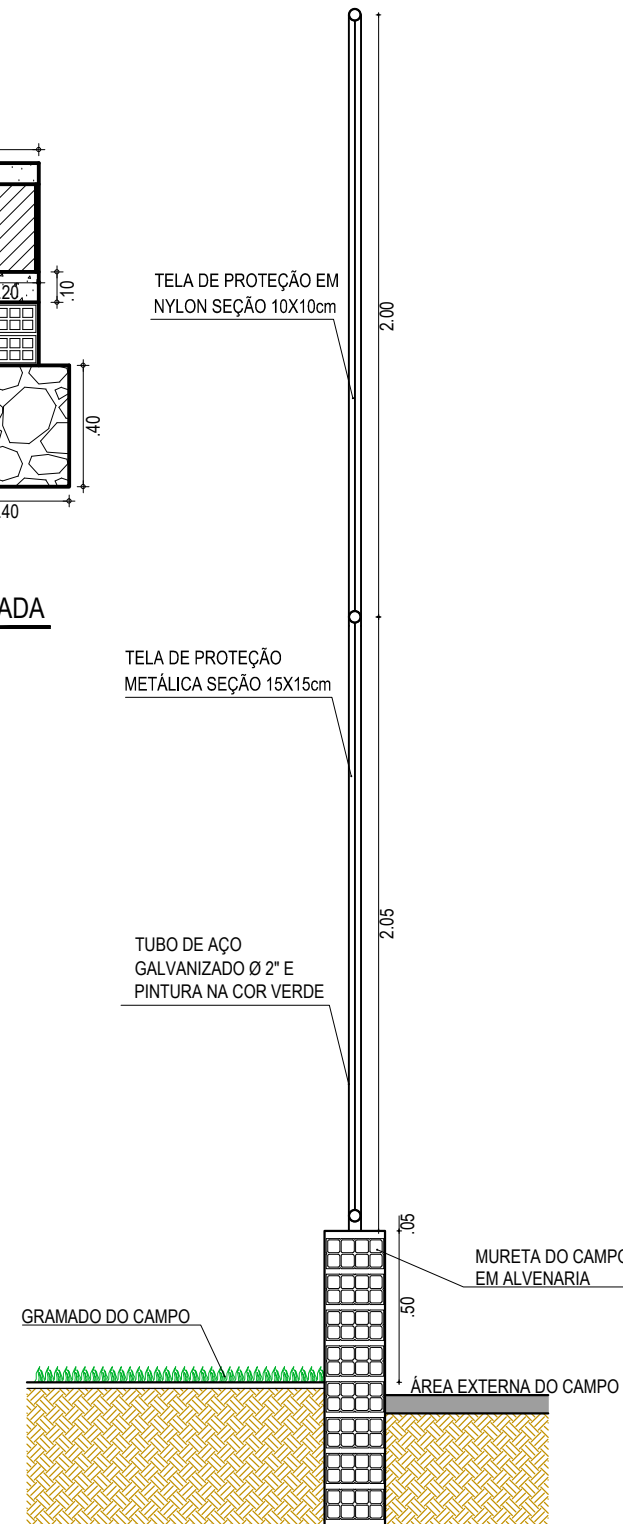
**02** DETALHE TRAVE - PERSPECTIVA  
ESCALA: 1/50



**03** DETALHE ARQUIBANCADA  
ESCALA: 1/25



**01** DETALHE - CALHA DE DRENAGEM  
ESCALA: 1/10



**04** DETALHE ALAMBRADO  
ESCALA: 1/25

**ASSINATURAS E APROVAÇÃO**

PROJETISTA:	PROPRIETÁRIO:
GESSICA DA SILVA MATIAS ARQUITETA E URBANISTA - CAU CE: 190273-3	

APROVAÇÃO:
------------

**GEOPAC** AVENIDA PADRE ANTÔNIO TOMÁS, N.º 2420 SALA 501  
BAIRRO ALDEOTA | FORTALEZA/CE  
FONE: 3241.31.47 | EMAIL: GEOPAC@GEOPAC.COM.BR

PROPRIETÁRIO:  
**PREFEITURA MUNICIPAL DE ARACATI**

OBRA:  
**URBANIZAÇÃO DO CÔRREGO DA PRISCILA**

PROJETO:  
**PROJETO URBANÍSTICO**

IDENTIFICAÇÃO DOS DESENHOS:  
DETALHE CONSTRUTIVO DOS PASSEIOS  
01. Detalhe - Calha de Drenagem  
02. Detalhe Trave - Perspectiva  
03. Detalhe Arquibancada  
04. Detalhe Alambrado

LOCAL: CÔRREGO DA PRISCILA - ARACATI/CE	DATA: NOVEMBRO/2017	PRANCHA: 03/03
DESENHO: IGOR HOLANDA	ESCALA: INDICADA	ARQUIVO: 2017-28_DET_CAMPO.V1.DWG