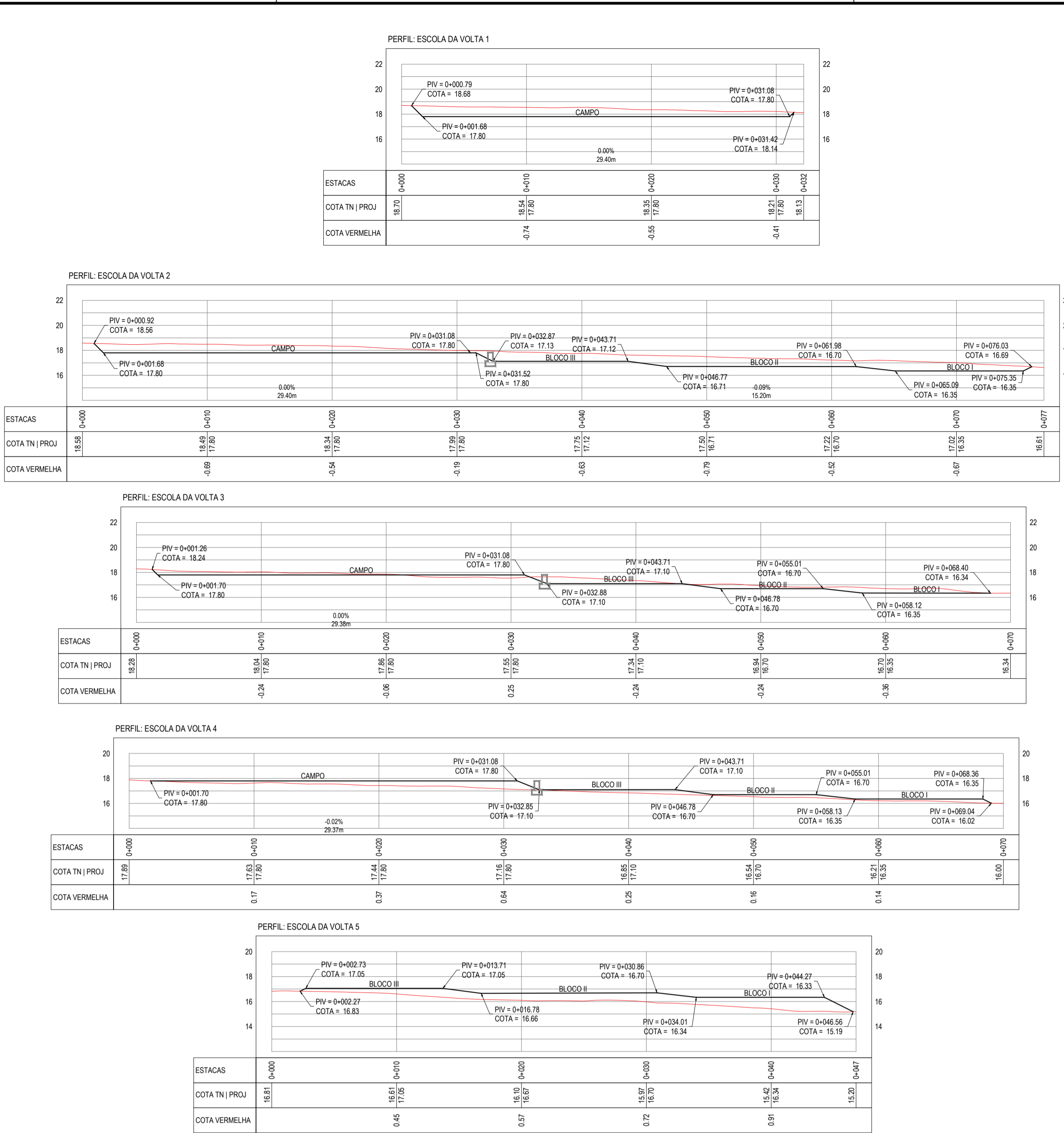


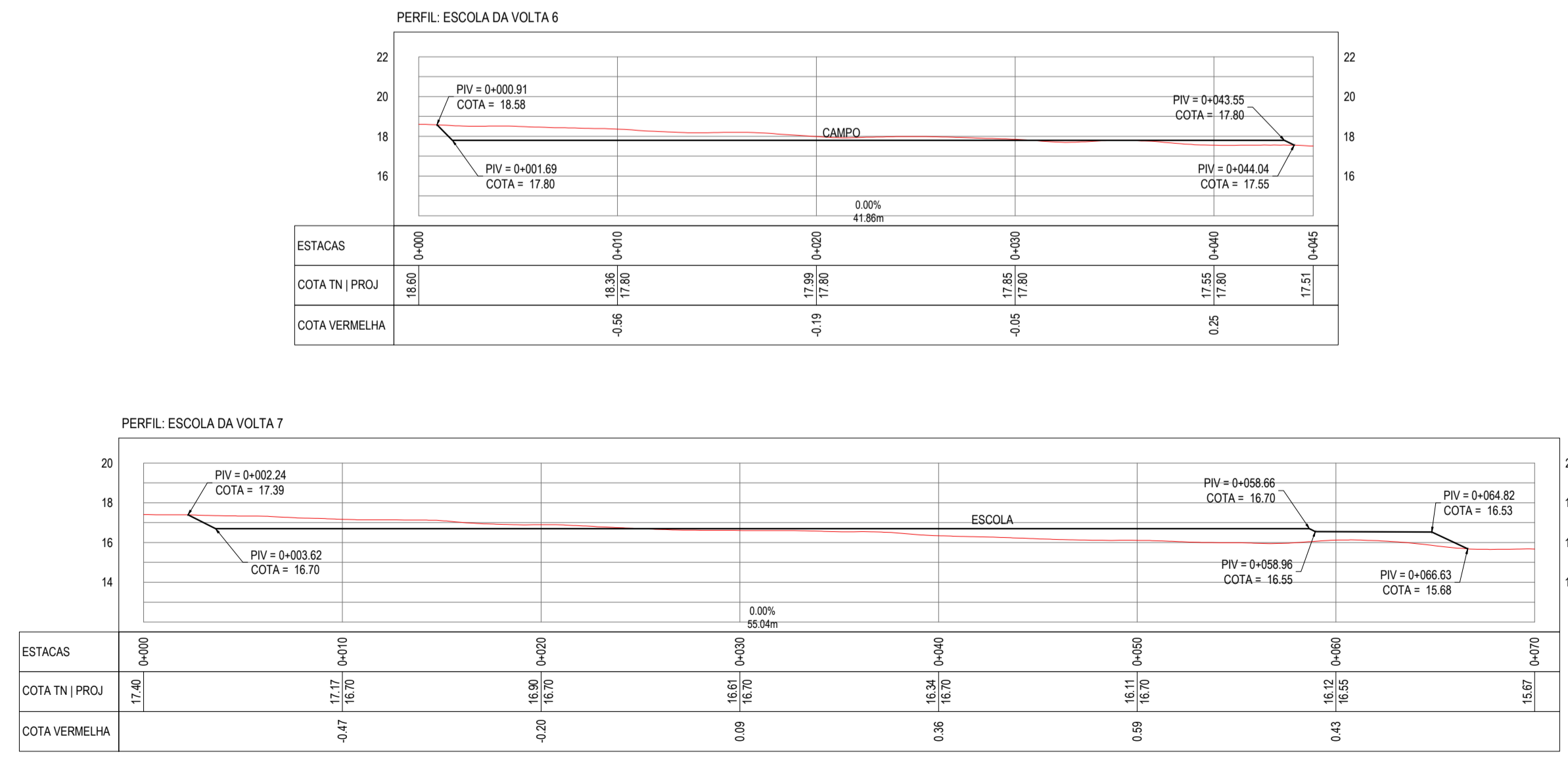
01 PLANTA BAIXA
ESCALA: 1/250



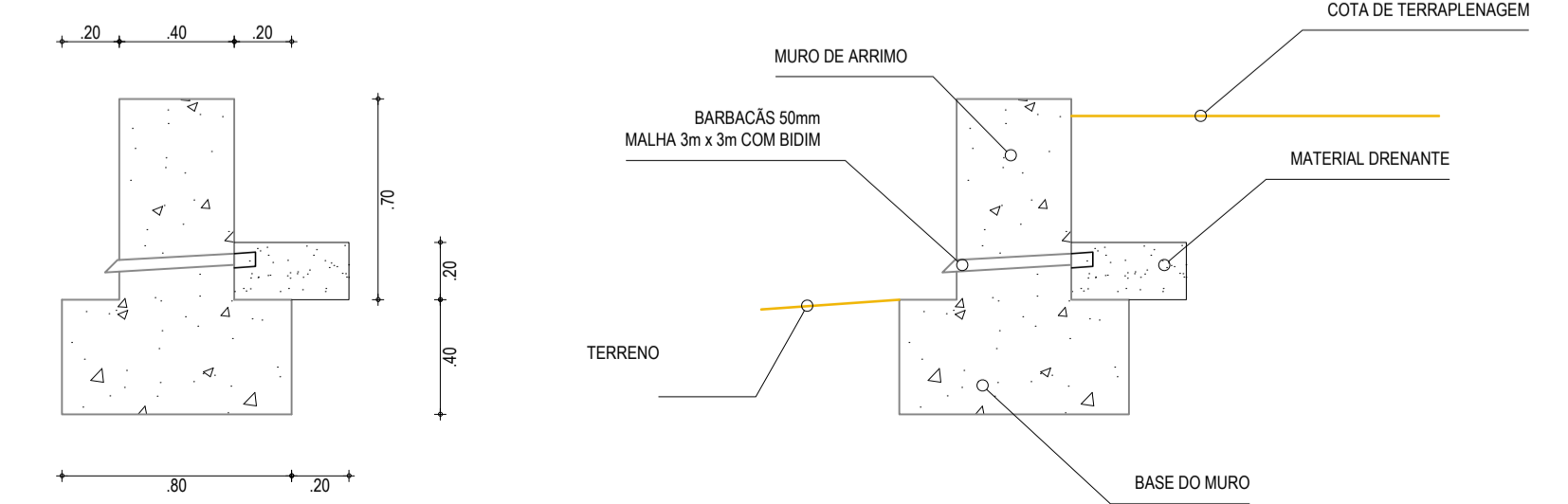
02 PERFIL LONGITUDINAL - ALINHAMENTOS VERTICAIS
ESCALA: 1/250

NOME	CORTE	ATERRO	ORDENADA
PLATÔ ARENA	300,06 m ²	97,17 m ²	202,90 m ²
PLATÔ ESCOLA	350,93 m ²	423,50 m ²	72,57 m ²
TOTAL	651,00 m ²	520,67 m ²	130,33 m ²

04 QUADRO DE CUBAÇÃO
SEM ESCALA



03 PERFIL LONGITUDINAL - ALINHAMENTOS HORIZONTAIS
ESCALA: 1/250



05 DETALHE MURO DE ARRIMO
ESCALA: 1/25

LEGENDA - EM PERFIL

- TERRENO NATURAL
- TERRENO PROJETADO
- MURO DE ARRIMO

NOTAS

TALUDES - CAMPO

- CORTE 1:1.5
- ATERRO 1:2

TALUDES - ESCOLA

- CORTE 1:2
- ATERRO 1:2

ASSINATURAS E APROVAÇÃO

PROPRIETÁRIO: LEONARDO SILVEIRA LIMA
ENGENHEIRO CIVIL - RNP: 091581987

PROJETA: [Signature]

GEO PAC
AV. PADRE ANTONIO TOVAS, N.º 260, SALA 303/302
BARRIO AERONAUTAS, FORTALAZA
FONE: 85 3411-3411 | EMAIL: GEO.PAC@GEO.PAC.COM.BR

PROPRIETÁRIO: PREFEITURA MUNICIPAL DE ARACATI
PROJETO: CONSTRUÇÃO DA ESCOLA DE 08 SALAS NA LOCALIDADE DE VOLTA
PROJETO DE TERREPLANEJAMENTO - ESCOLA DA VOLTA
IDENTIFICAÇÃO DOS DESENHOS:
01. PLANTA BAIXA
02. PERFIL LONGITUDINAL

DATA: JULHO/2022
PRONCHIA: 01/01
ESCALA: INDICADA
CONTROL: ARCF C22.24