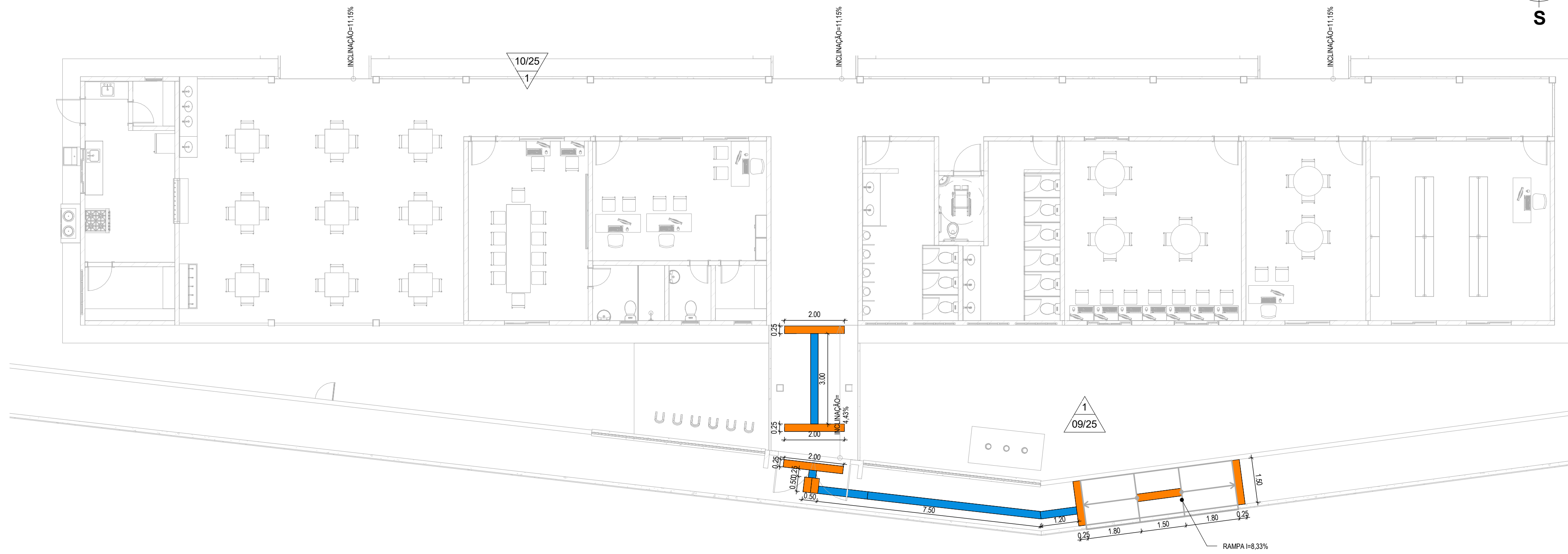
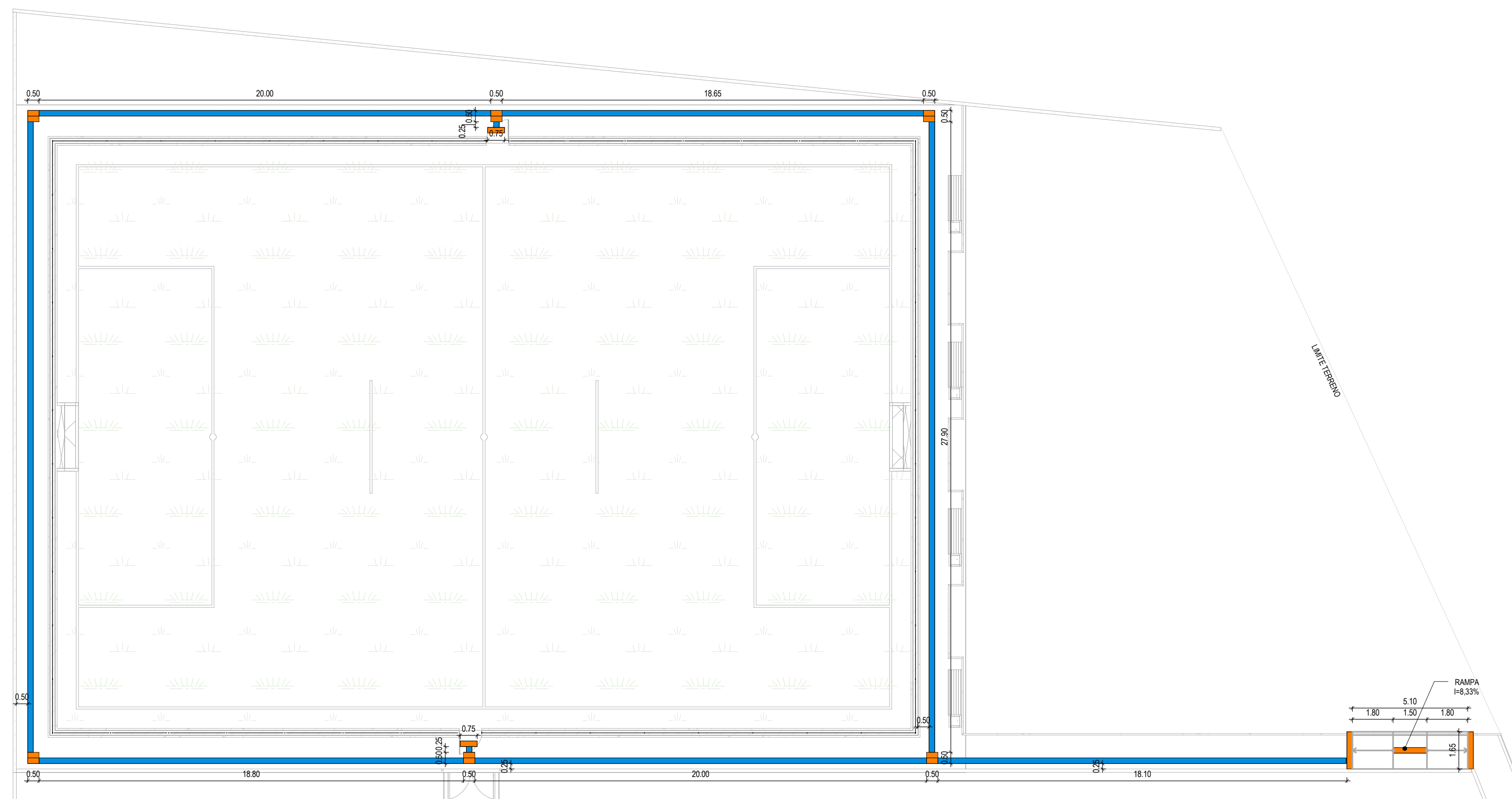


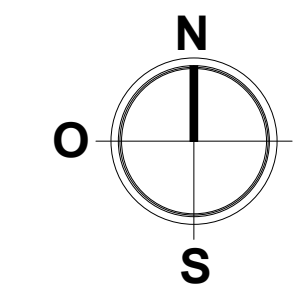
SETORIZAÇÃO GERAL
1:500



1 PLANTA DE ACESSIBILIDADE - ESCOLA
1:100



2 PLANTA ACESSIBILIDADE - CAMPO
1:150



LEGENDA:	
	INDICAÇÃO NÍVEL PLANTA E CORTE
	INDICAÇÃO DE CORTES
	INDICAÇÃO DE FACHADAS
	INDICAÇÃO DE PORTAS E JANELAS
	ESPECIFICAÇÃO DE MATERIAIS (PISO/PAREDE/TETO)
	INDICAÇÃO DE EIXOS
	INDICAÇÃO DE ELEMENTOS (BANCADA, PRATELEIRAS E ETC.)

ESPECIFICAÇÕES	
	PISO
	PISO TÁTIL DIRECIONAL EXTERNO EM P/M(CONCRETO) ESP. 3cm, COR AZUL
	PISO TÁTIL DE ALERTA EXTERNO EM P/M(CONCRETO) ESP. 3cm, COR LARANJA

TABELA DE PISO TÁTIL ESCOLA	
DESCRIÇÃO	COMPRIMENTO
PISO TÁTIL DE ALERTA EXTERNO EM P/M(CONCRETO) ESCOLA - ESP. 3cm, COR LARANJA	11,50 m
PISO TÁTIL DIRECIONAL EXTERNO EM P/M(CONCRETO) ESCOLA - ESP. 3cm, COR AZUL	12,00 m
Total geral	23,50 m

TABELA DE PISO TÁTIL CAMPO	
DESCRIÇÃO	COMPRIMENTO
PISO TÁTIL DE ALERTA EXTERNO EM P/M(CONCRETO) CAMPO - ESP. 3cm, COR LARANJA	12,30 m
PISO TÁTIL DIRECIONAL EXTERNO EM P/M(CONCRETO) CAMPO - ESP. 3cm, COR AZUL	151,86 m
Total geral	164,16 m

OBSERVAÇÃO:
*** CONSIDERAR NÍVEL +0,0 NO PROJETO, COMO SENDO O NÍVEL DO TERRENO NATURAL +16,00

ASSINATURAS E APROVAÇÃO

RESPONSÁVEL TÉCNICO:	PROPRIETÁRIO:
LEONARDO SILVEIRA LIMA ENGENHEIRO CIVIL - RNP: 0601581067	

GEOPAC AV. PADRE ANTONIO TOMAZ, Nº 202, SALAS 301
BARRIO: ALDEOTA (PARIZALZADA)
FONE: 83 3241 3141 EMAIL: GEOPAC@GEOPAC.COM.BR

PROPRIETÁRIO:
PREFEITURA MUNICIPAL DE ARACATI

OBJETO:
CONSTRUÇÃO DA EEF. VIRGINIA UCHOA

PROJETO:
ARQUITETURA
IDENTIFICAÇÃO DOS DESENHOS:
PLANTA DE ACESSIBILIDADE - ESCOLA
PLANTA DE ACESSIBILIDADE - CAMPO
SETORIZAÇÃO GERAL

LOCAL: ARACATI-CE	ESCALA: INDICADA	DATA: JULHO/2022	PROJECIONISTA: 1325
DESENHO: MERY		ARQUIVO:	