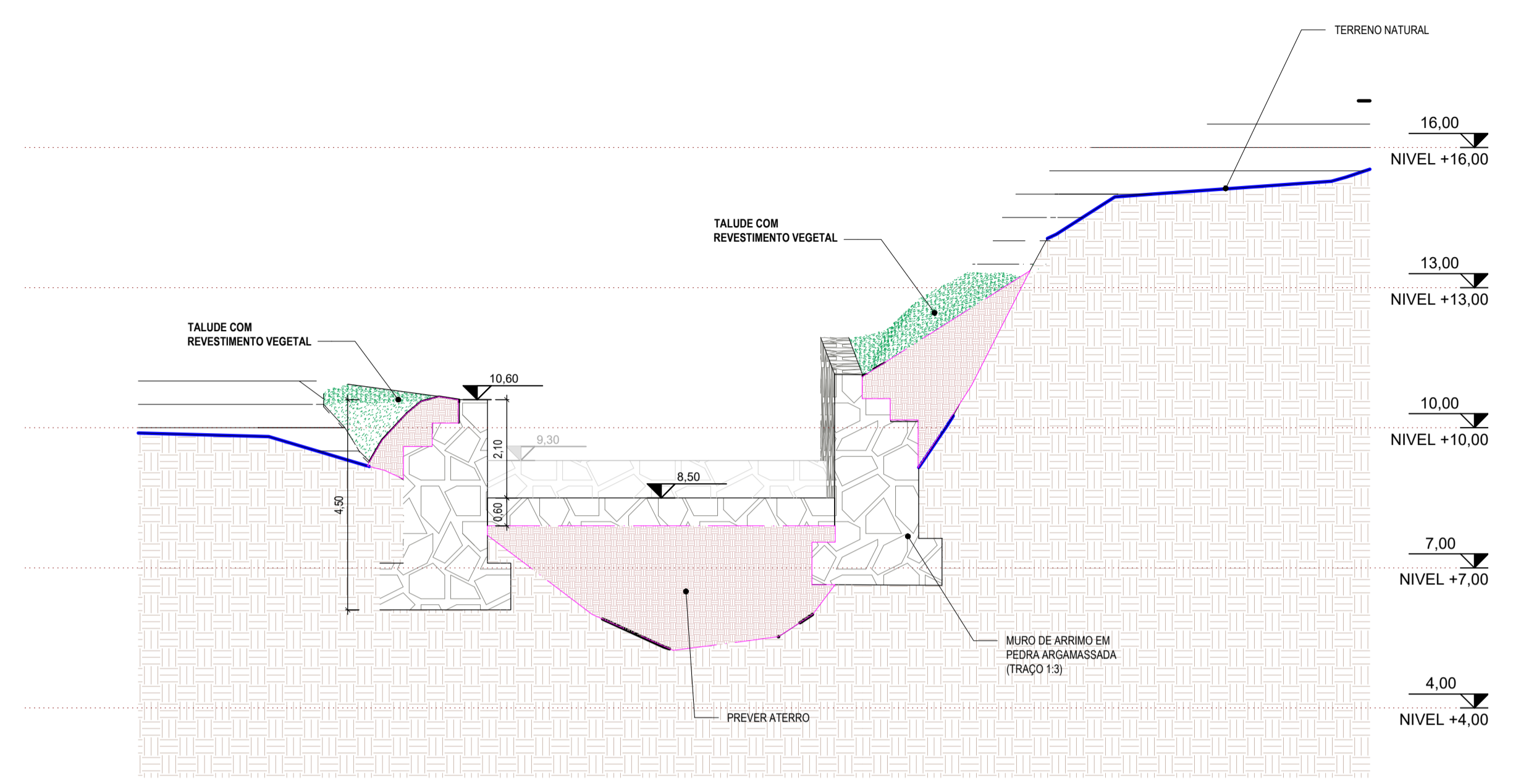
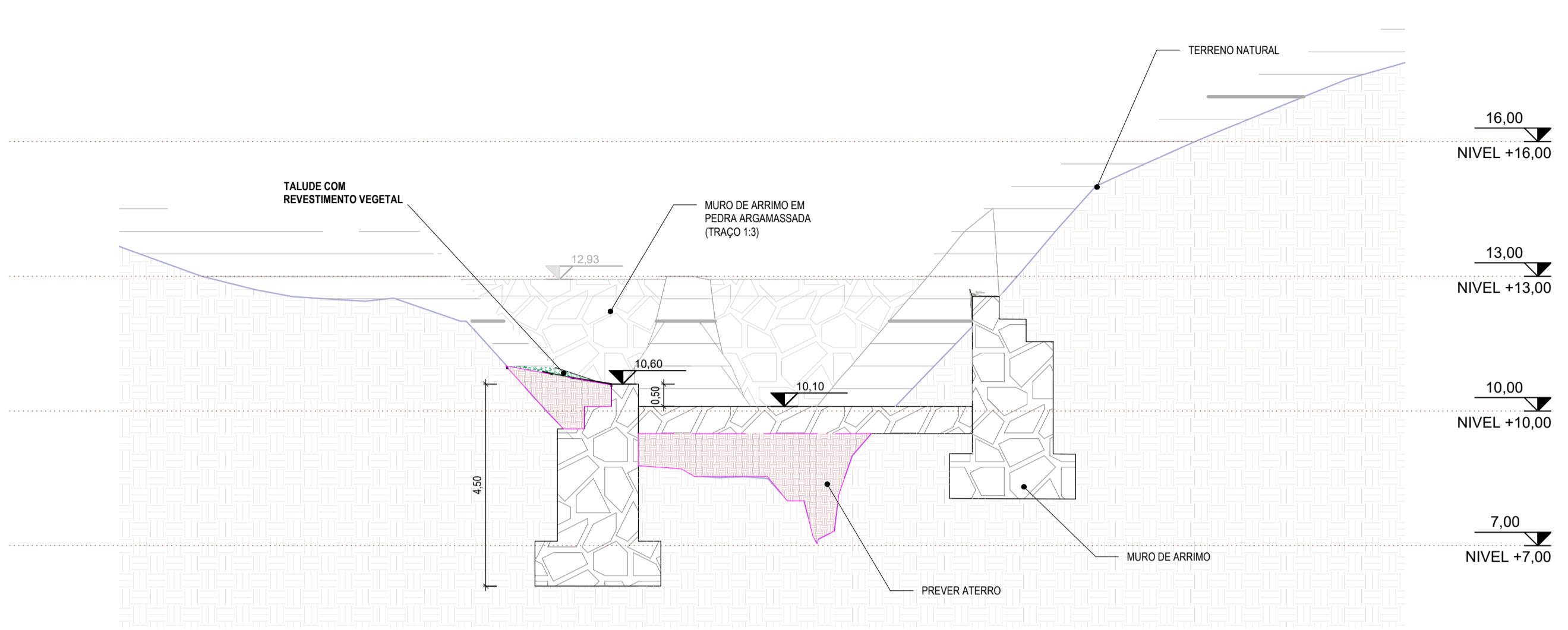


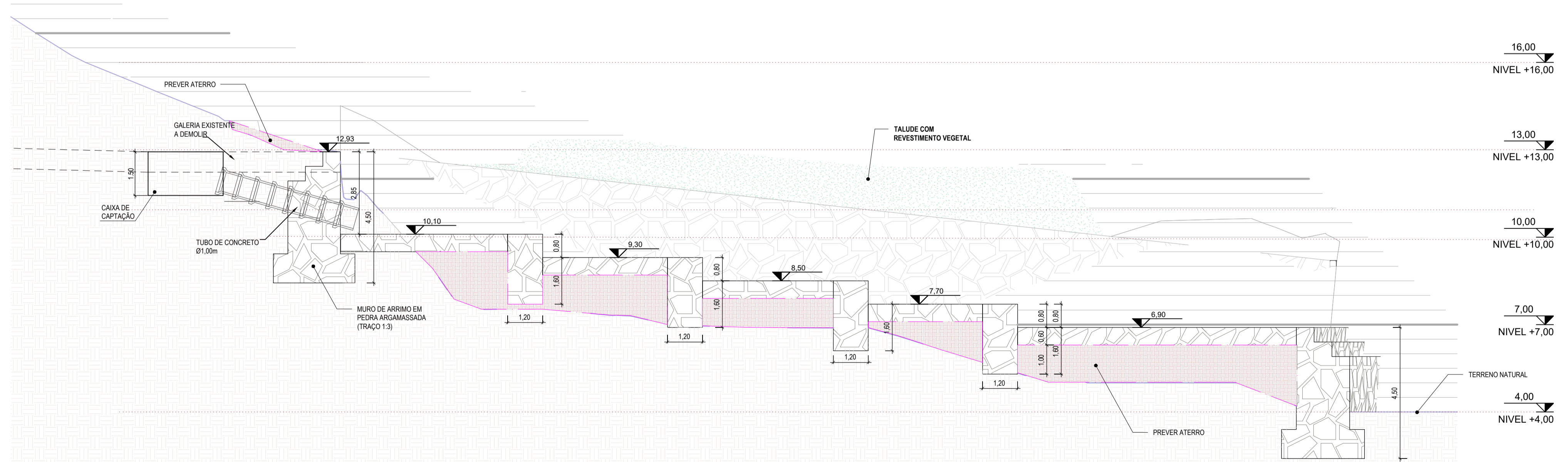
LEGENDA:	
	INDICAÇÃO NÍVEL PLANTA E CORTE
	INDICAÇÃO DE CORTES
	INDICAÇÃO DE FACHADAS
	INDICAÇÃO DE PORTAS E JANELAS
	ESPECIFICAÇÃO DE MATERIAIS (PISO/PAREDE/TETO)
	INDICAÇÃO DE ELEMENTOS (BANCADA, PRATELEIRAS E ETC.)



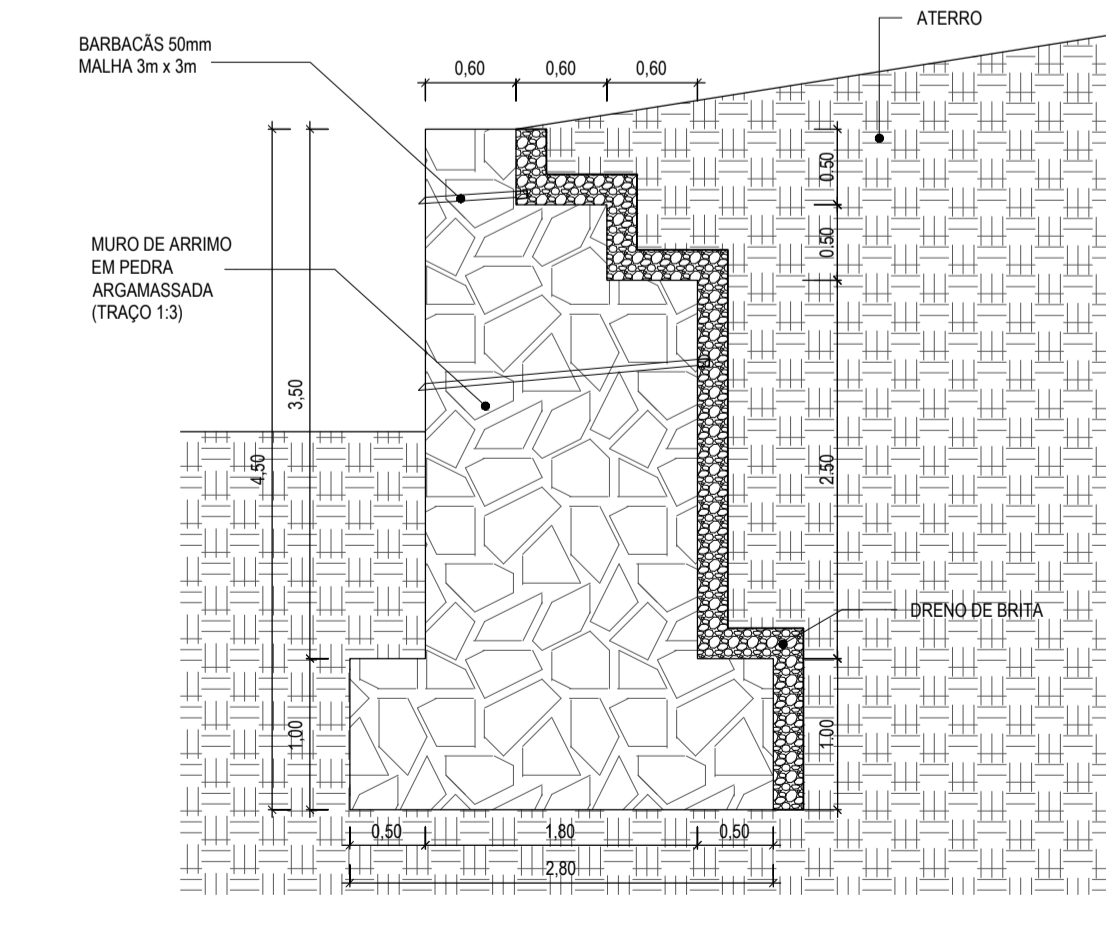
1 | CORTE A-A
1:100



2 | CORTE B-B
1:100



3 | CORTE C-C
1:100



DETALHE MURO DE ARRIMO
1:50

ASSINATURAS E APROVAÇÃO

RESPONSÁVEL TÉCNICO	PROPRIETÁRIO
LEONARDO SILVEIRA LIMA ENGENHEIRO CIVIL - RNP: 0601581067	
APROVAÇÃO	

GEOPAC AV. PADRE ANTONIO TOMAS, Nº503, SALAS 301
BARRIO ALBERTO PORTA, CAJAZE

PROPRIETÁRIO:
PREFEITURA MUNICIPAL DE ARACATI

TÍTULO:
CONSTRUÇÃO DE DRENAGEM DA FALÉSIA DA PRAÇA DOS PESCADORES EM CANOA QUEBRADA

PROJETO DE DRENAGEM
IDENTIFICAÇÃO DOS DESENHOS:
CORTE A-A
CORTE B-B
CORTE C-C
DETALHE MURO DE ARRIMO

ELABORADO: MEIRY	ESCALA: INDICADA	DATA: JULHO/22	PROJETO: 0304
---------------------	---------------------	-------------------	------------------