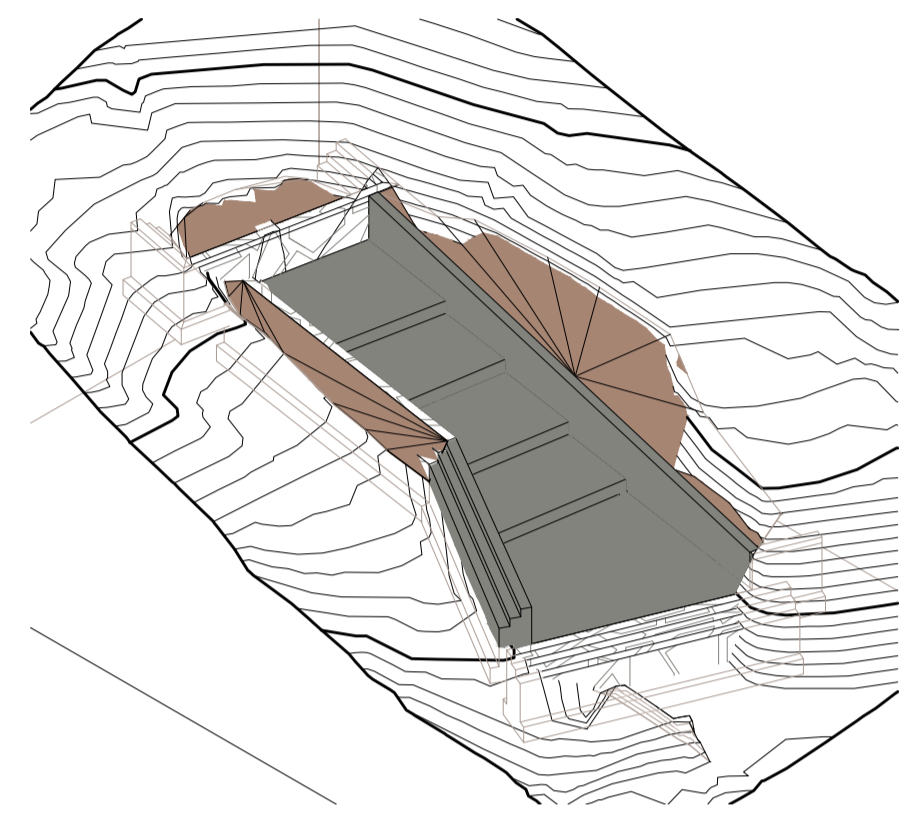
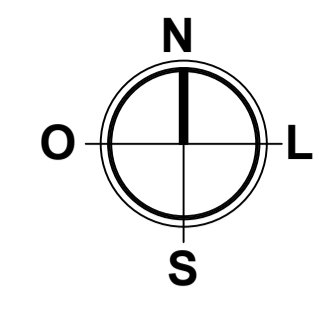
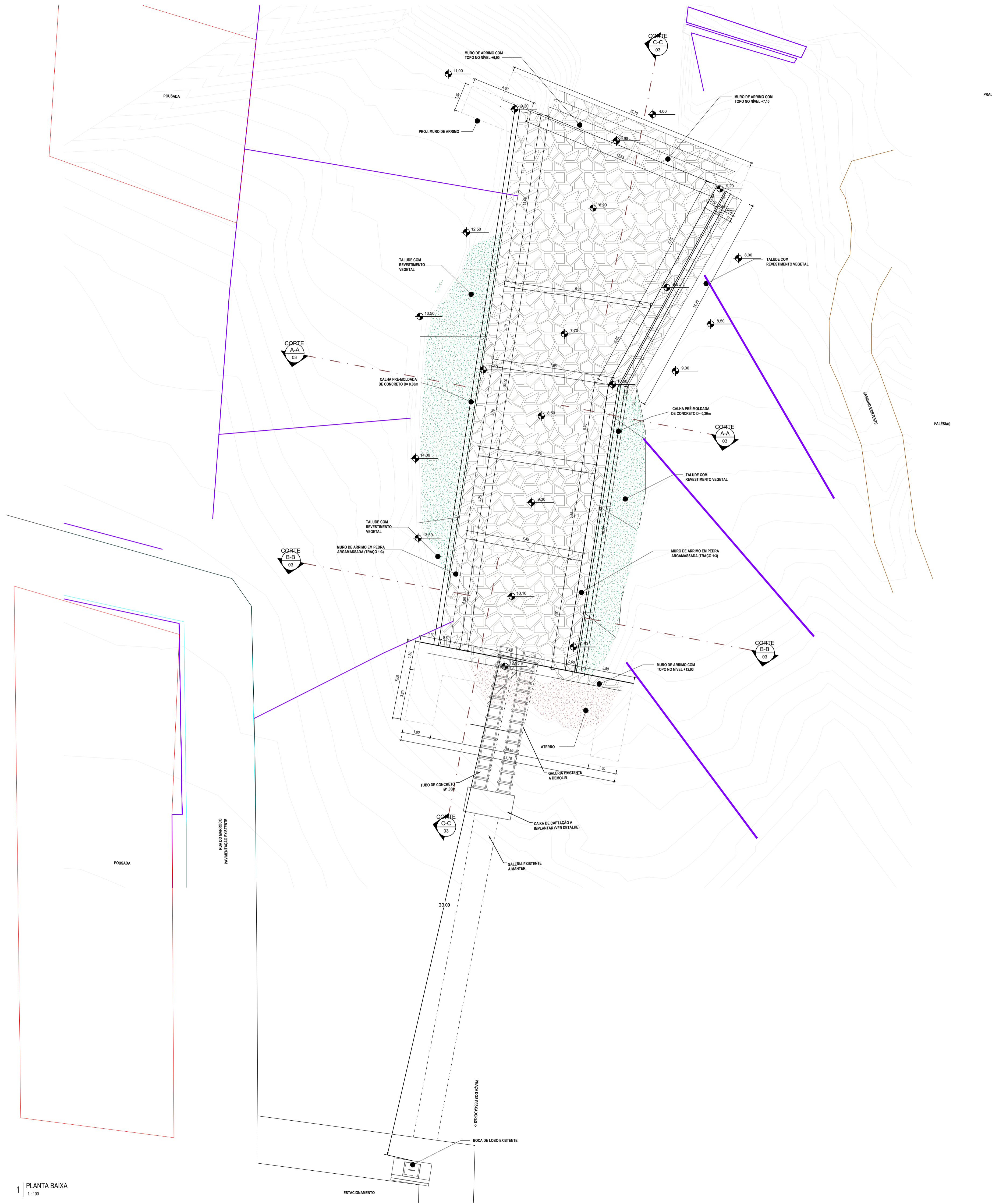


LEGENDA:		INDICAÇÃO NÍVEL PLANTA E CORTE
	NÚMERO DO DESENHO NA FOLHA	INDICAÇÃO DE NÍVEL PLANTA E CORTE
	NÚMERO DA FOLHA	INDICAÇÃO DE NÍVEL PLANTA E CORTE
	NÚMERO DO DESENHO NA FOLHA	INDICAÇÃO DE NÍVEL PLANTA E CORTE
	NÚMERO TOTAL DE FOLHAS	INDICAÇÃO DE NÍVEL PLANTA E CORTE
	NÚMERO DO DESENHO NA FOLHA	INDICAÇÃO DE FACHADAS
	NÚMERO TOTAL DE FOLHAS	INDICAÇÃO DE FACHADAS
	(AX) (PX)	INDICAÇÃO DE PORTAS E JANELAS
	1 1 1	ESPECIFICAÇÃO DE MATERIAS (PISO/PAREDE/TETO)
	X	INDICAÇÃO DE EIXOS
	(BX)	INDICAÇÃO DE ELEMENTOS (BANCADA, PRATELEIRAS E ETC.)



2 | PERSPECTIVA.



1 | PLANTA BAIXA
1:100

ASSINATURAS E APROVAÇÃO

RESPONSÁVEL TÉCNICO:	PROPRIETÁRIO:
LEONARDO SILVEIRA LIMA ENGENHEIRO CIVIL - RNP: 0601581067	
APROVAÇÃO	

GEOPAC AV. PADRE ANTONIO TOMAS, Nº500, SALAS 301
BARRIO ALBERTO PORTA GUARÁ
FONE: 85 3241.3147 EMAIL: GEOPAC@GEOPAC.COM.BR

PROPRIETÁRIO:
PREFEITURA MUNICIPAL DE ARACATI

OBJETO:
CONSTRUÇÃO DE DRENAGEM DA FALESIAS DA PRAÇA DOS PESCADORES EM CANOA QUEBRADA

PROJETO DE DRENAGEM
IDENTIFICAÇÃO DOS DESENHOS:
PLANTA BAIXA
PERSPECTIVA.

ELABORADO: CANOA QUABRADA ARACATI-CE	ESCALA: INDICADA	DATA: JULHO 2022	PROJETO: 0204
DESENHO: MEURY		ARQUIVO:	