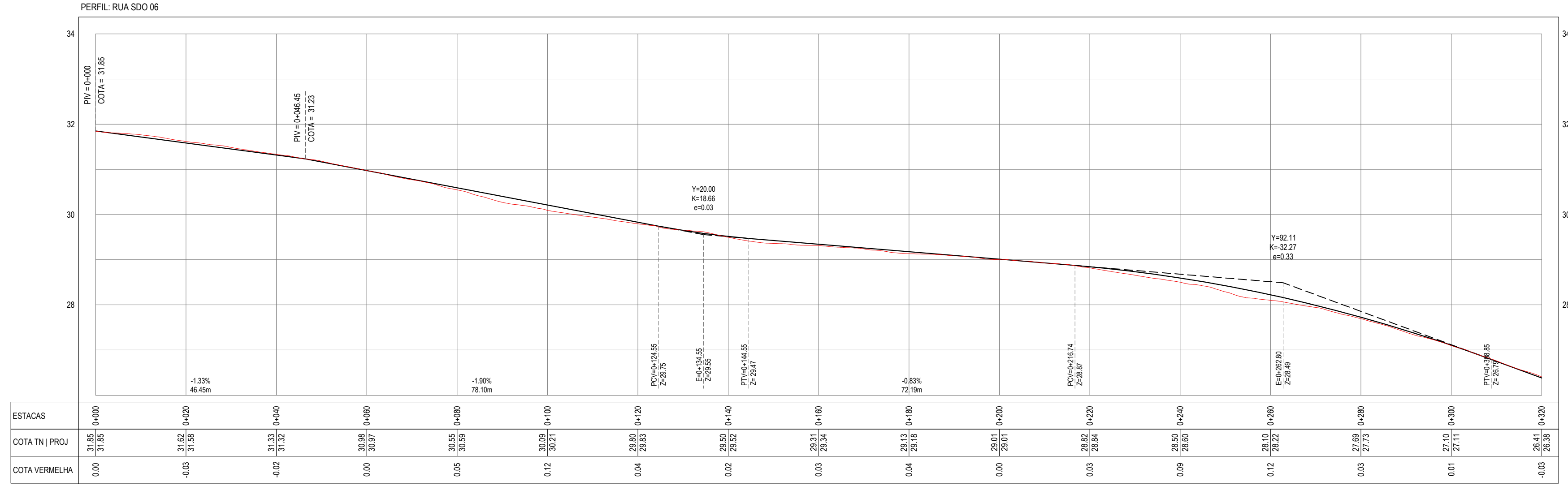
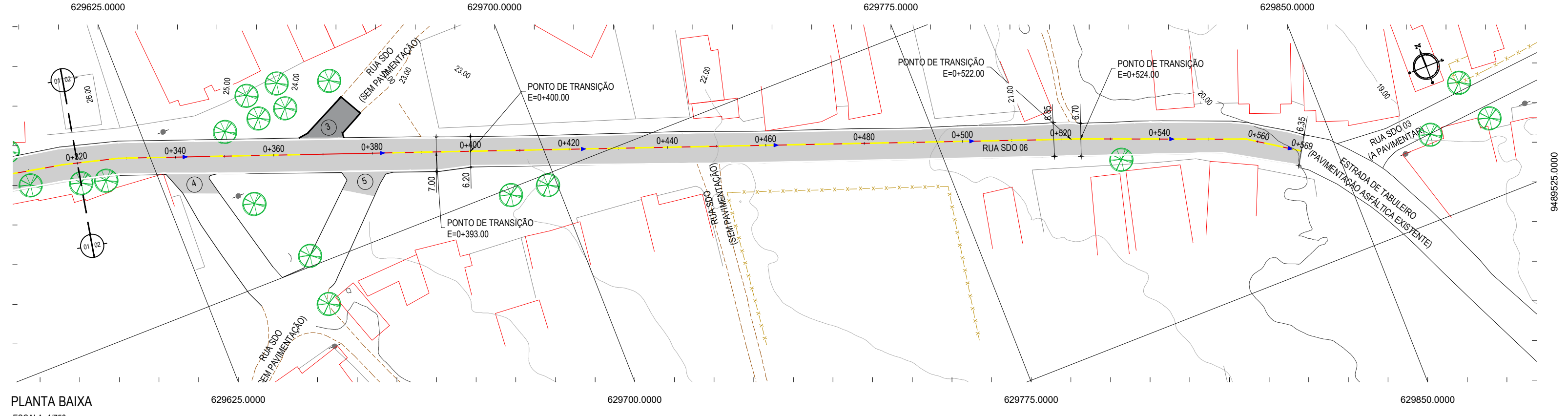


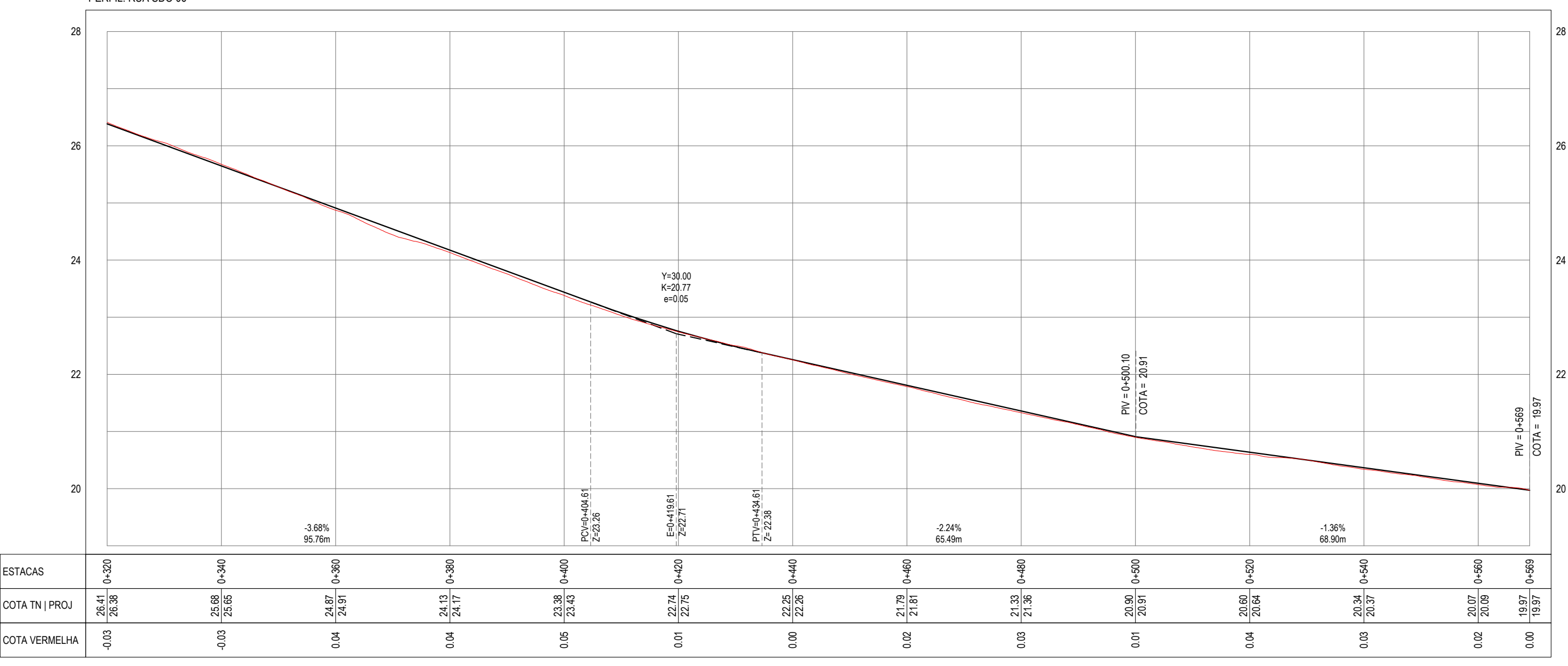
PLANTA BAIXA  
ESCALA: 1/750



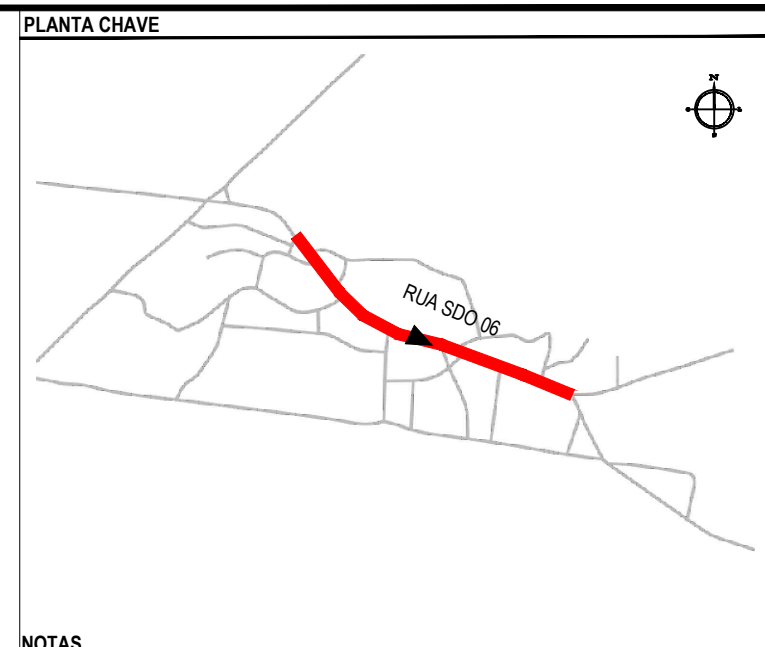
PERFIL LONGITUDINAL  
ESCALA: H 1/750 | V 1/75



PLANTA BAIXA  
ESCALA: 1/750



PERFIL LONGITUDINAL  
ESCALA: H 1/750 | V 1/75



NOTAS  
SISTEMA DE COORDENADAS - SIRGAS (SIRGAS 2000)  
MERIDIANO CENTRAL - 39° W GR  
PROJEÇÃO UNIVERSAL DE MERCATOR (UTM) - ZONA 24M

- LEGENDA - EM PLANTA
- MEIO-FIO EXISTENTE
  - MEIO-FIO PROJETADO
  - CERCA
  - PROJEÇÃO COBERTA/EDIFICAÇÃO
  - VEGETAÇÃO
  - TRECHOS NÃO PAVIMENTADOS
  - TRECHO PROJETADO
  - CURVA DE NÍVEL
  - POSTE
  - MURO
  - ALINHAMENTO (ESTACAS)
  - SENTIDO DA ÁGUA
  - PAVIMENTAÇÃO EM ASFALTO EXISTENTE
  - TRECHO PROJETADO EM CBUQ SOBRE CALÇAMENTO EXISTENTE

- LEGENDA - EM PERFIL
- TERRENO NATURAL - PERFIL LONGITUDINAL
  - TERRENO PROJETADO - PERFIL LONGITUDINAL

- SINALIZAÇÃO VERTICAL
- R-1 - PARADA OBRIGATORIA
  - PLACA DUPLA DE IDENTIFICAÇÃO DE LOGRADOURO

- SINALIZAÇÃO HORIZONTAL
- LINHA DE RETENÇÃO (MARCA TRANSV.)
  - LINHA DE BORDO
  - LINHA SIMPLES SECCIONADA
  - LINHA SIMPLES CONTÍNUA
  - SINAL DE PARE

ÁREAS IRREGULARES

SEQUÊNCIA	ÁREA(m²)	MEIO FIO (m)
01	26.42	17.00
02	59.13	25.81
03	47.67	23.65
04	29.00	-
05	31.30	-

\* AS ÁREAS IRREGULARES FORAM PROJETADAS PARA SEREM CONTABILIZADAS NO ORÇAMENTO;

ASSINATURAS E APROVAÇÃO

PROJETISTA: LEONARDO SILVEIRA LIMA  
ENGENHEIRO CIVIL - RNP: 091581987

PROPRIETÁRIO:

**GEO PAC** AV. PADRE ANTÔNIO TOMÁS, N.º 200, SALA 301/302  
BARRIO ABEÇÓIA FORTALIZADA FONE: 85 3641-3441 | EMAIL: GEO.PAC@GEO.PAC.COM.BR

PROPRIETÁRIO: PREFEITURA MUNICIPAL DE ARACATICE

PROJETO: PAVIMENTAÇÃO, SINALIZAÇÃO E DRENAGEM EM DIVERSAS RUAS

IDENTIFICAÇÃO DOS DESENHOS:  
01. PLANTA BAIXA  
02. PERFIL LONGITUDINAL