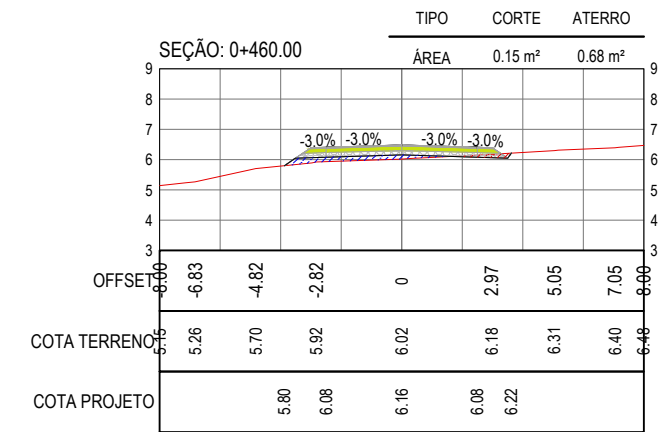
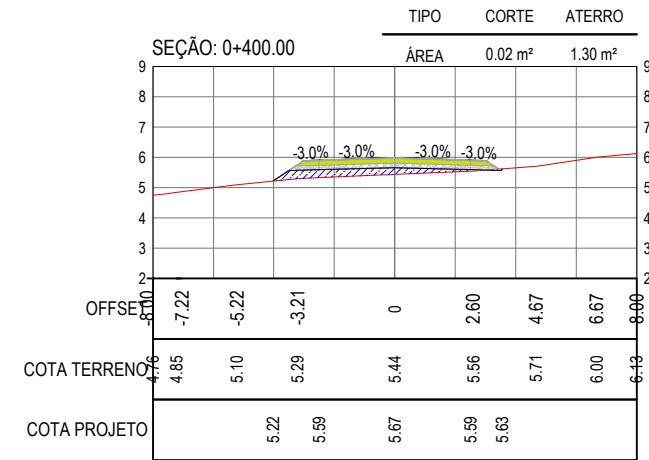
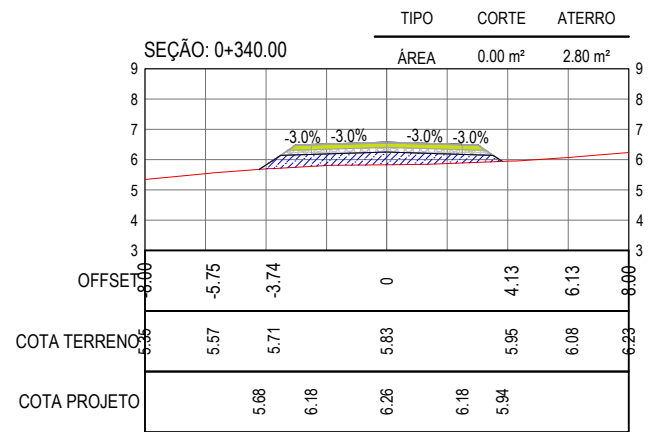
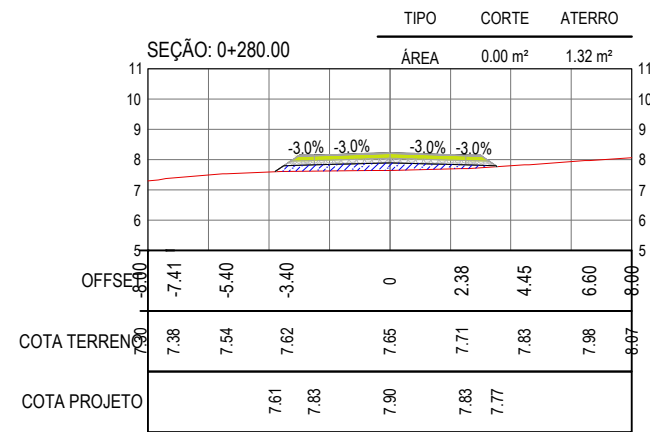
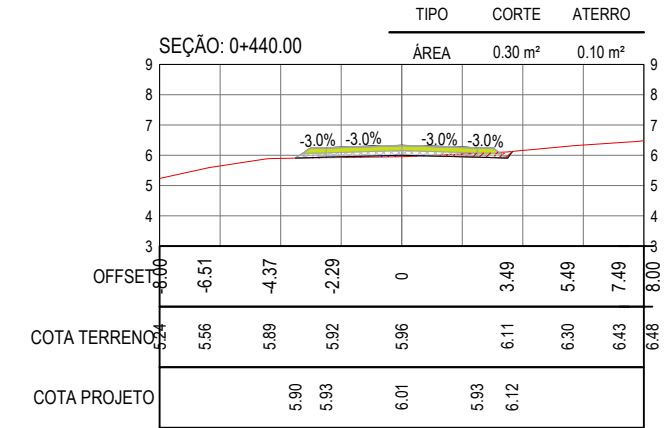
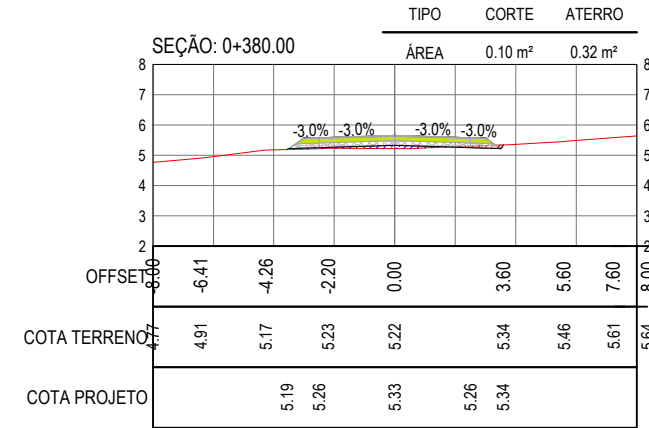
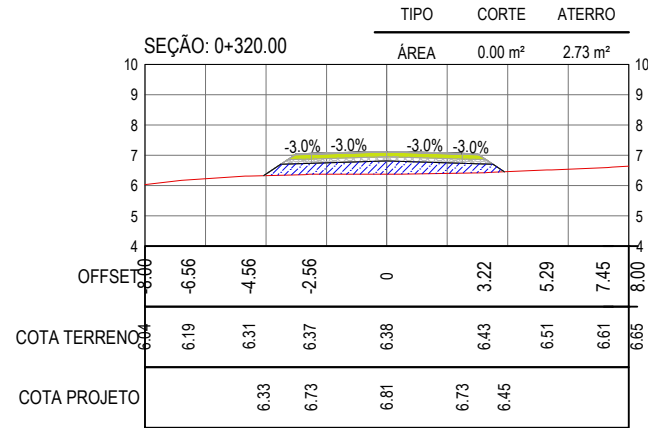
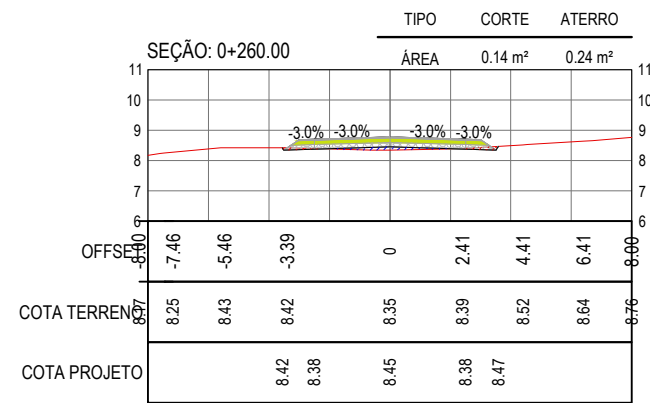
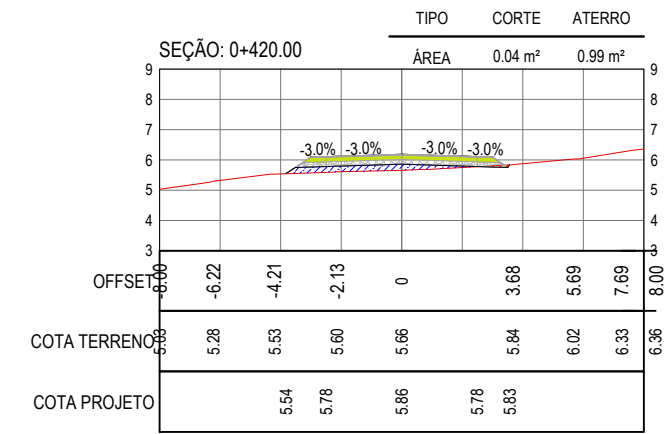
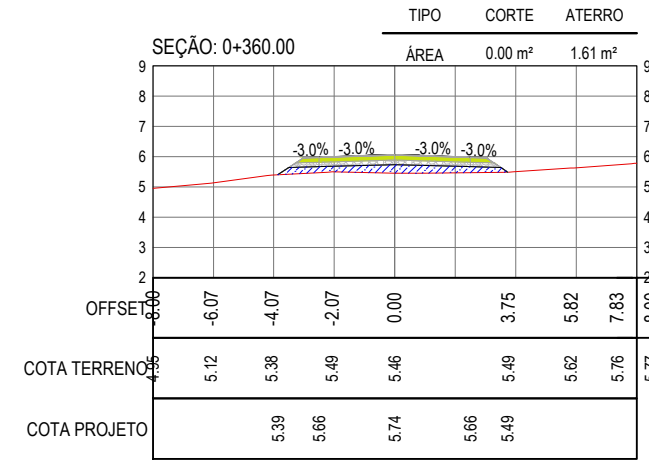
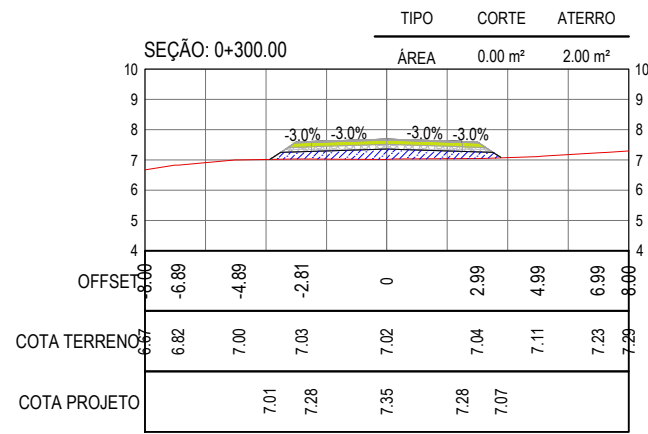
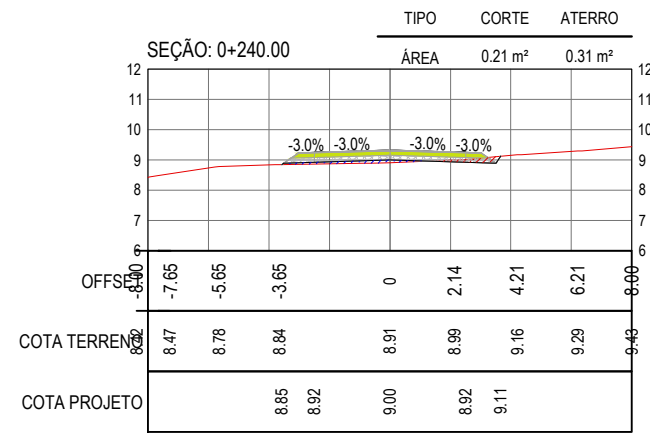


SEÇÕES TRANSVERSAIS
ESCALA 1:250

- LEGENDA**
- TERRENO NATURAL
 - TERRENO PROJETADO
 - CORTE
 - ATERRO

NOTAS
COTA DO EIXO REFERE-SE A COTA DE TERRAPLENAGEM

APROVAÇÃO	PROPRIETÁRIO:	OBRA:
	PREFEITURA MUNICIPAL DE ARACATI/CE	PAVIMENTAÇÃO ASFÁLTICA E DRENAGEM
PROJETISTA:	EMPRESA CONTRATADA:	PROJETO:
	GEOPAC	PROJETO DE TERRAPLENAGEM - RUA SDO 01 A
LEONARDO SILVEIRA LIMA ENGENHEIRO CIVIL - RNP: 0601581067	AV. PADRE ANTÔNIO TOMÁS, N.º 2420, SALA 301 BAIRRO ALDEOTA FORTALEZA/CE FONE: 85 3241-3147 EMAIL: GEOPAC@GEOPAC.COM.BR	CONTEÚDO / IDENTIFICAÇÃO DOS DESENHOS: SEÇÕES TRANSVERSAIS
	PRANCHA:	
	01/09	
	LOCAL:	DATA:
	CÓRR. DA ESPERANÇA - ARACATI/CE	FEV/2022
	ESCALA:	CONTROLE:
	INDICADA	ARCT C22.13

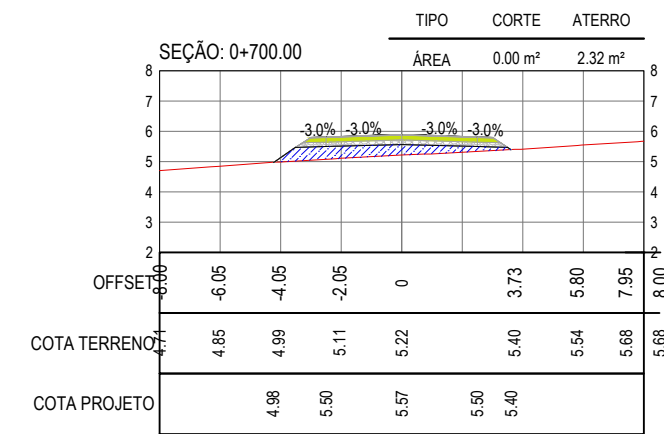
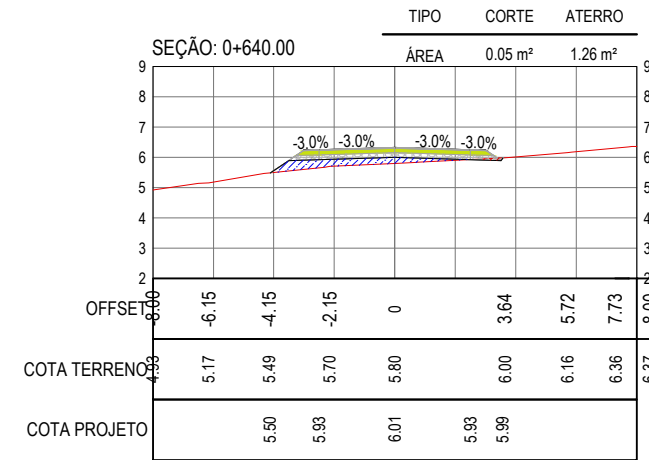
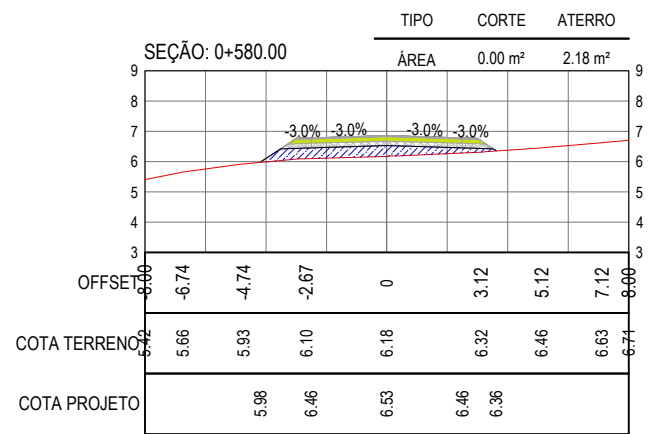
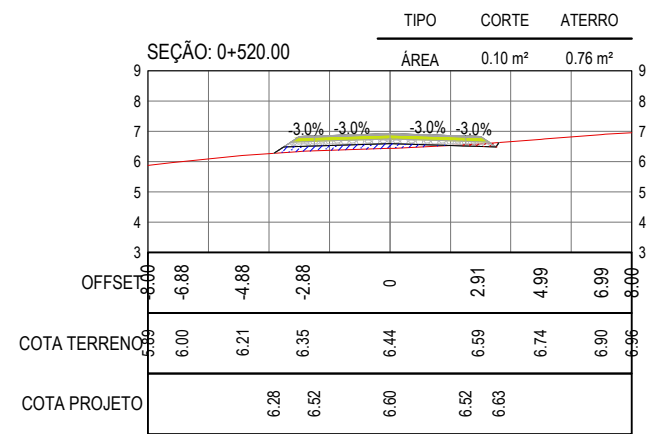
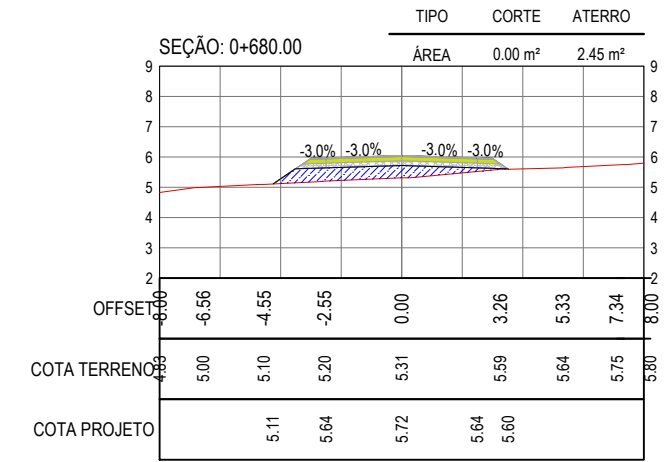
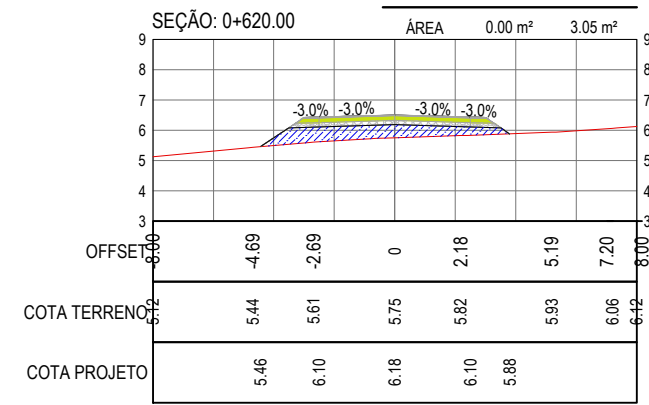
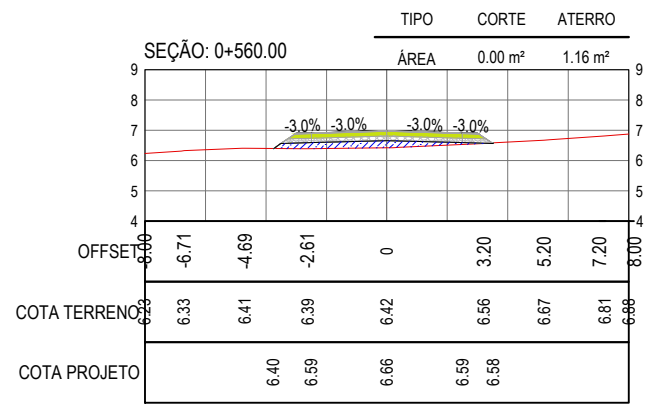
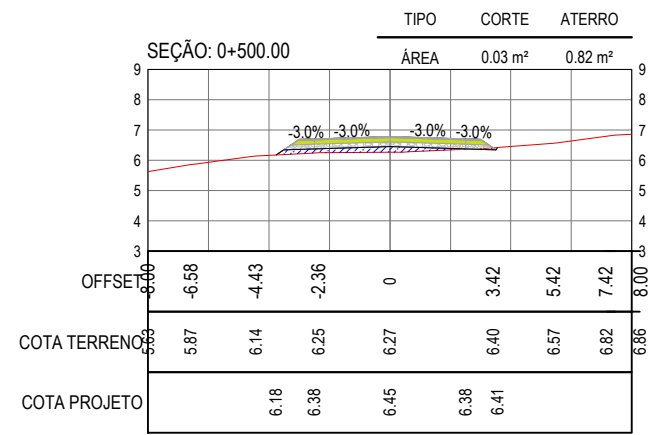
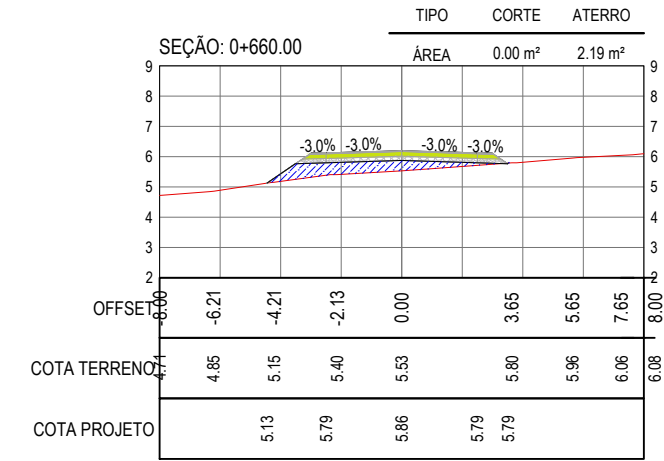
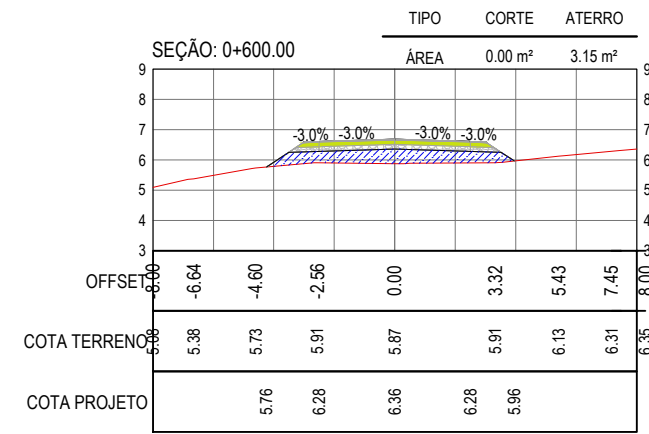
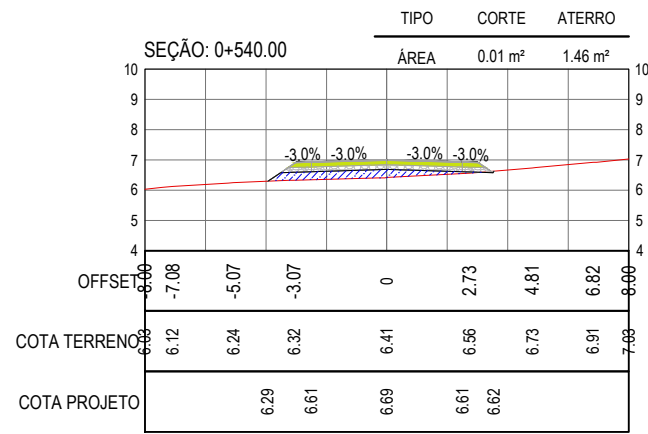
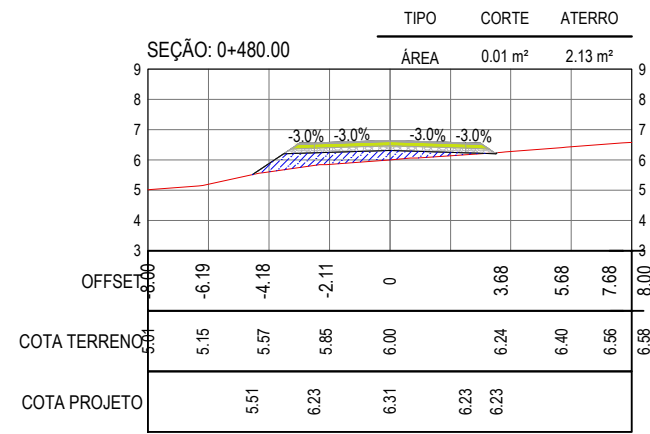


SEÇÕES TRANSVERSAIS
ESCALA 1:250

- LEGENDA**
- TERRENO NATURAL
 - TERRENO PROJETADO
 - CORTE
 - ATERRO

NOTAS
COTA DO EIXO REFERE-SE A COTA DE TERRAPLENAGEM

APROVAÇÃO	PROPRIETÁRIO:	OBRA:
	PREFEITURA MUNICIPAL DE ARACATI/CE	PAVIMENTAÇÃO ASFÁLTICA E DRENAGEM
PROJETISTA:	EMPRESA CONTRATADA:	PROJETO:
	GEOPAC	PROJETO DE TERRAPLENAGEM - RUA SDO 01 A
	AV. PADRE ANTÔNIO TOMÁS, N.º 2420, SALA 301 BAIRRO ALDEOTA FORTALEZA/CE FONE: 85 3241-3147 EMAIL: GEOPAC@GEOPAC.COM.BR	CONTEÚDO / IDENTIFICAÇÃO DOS DESENHOS:
		SEÇÕES TRANSVERSAIS
		PRANCHA:
		02/09
		LOCAL:
		CÓRR. DA ESPERANÇA - ARACATI/CE
		DATA:
		FEV/2022
		ESCALA:
		INDICADA
		CONTROLE:
		ARCT C22.13

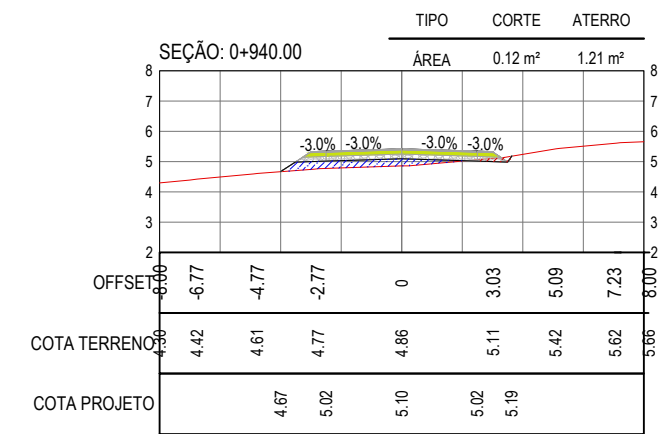
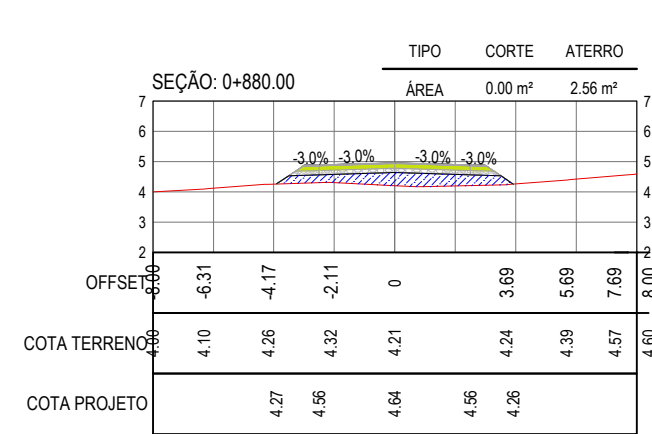
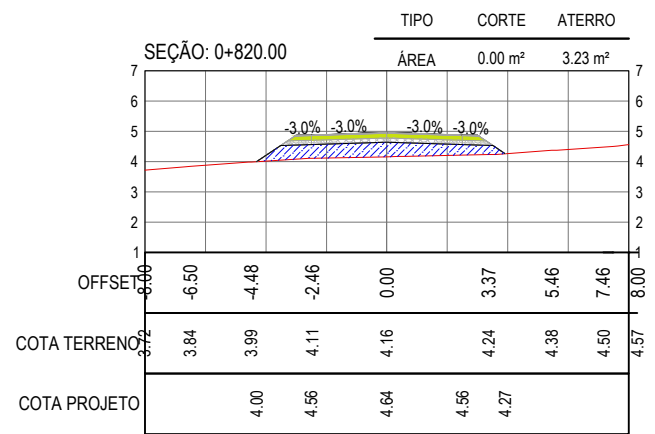
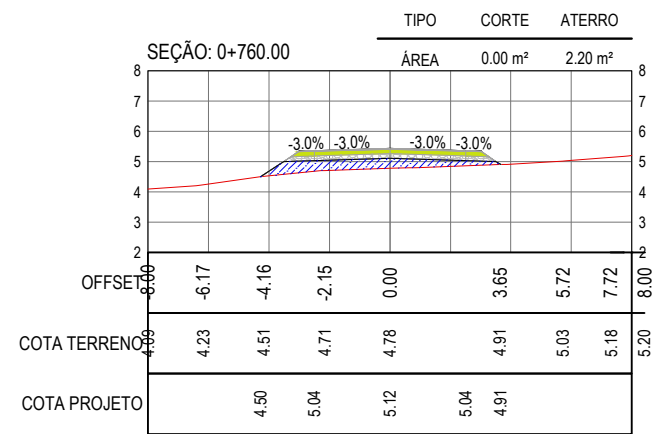
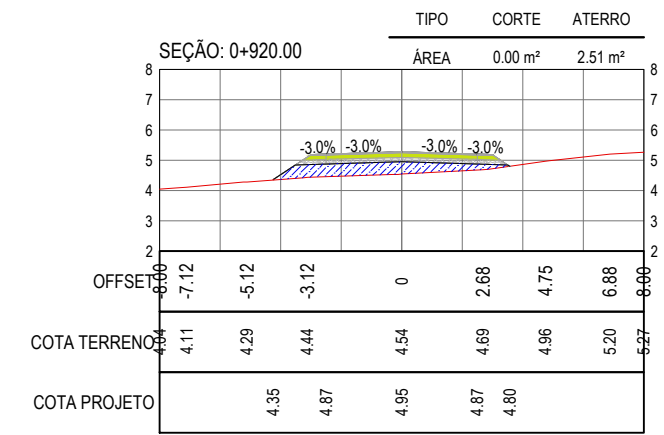
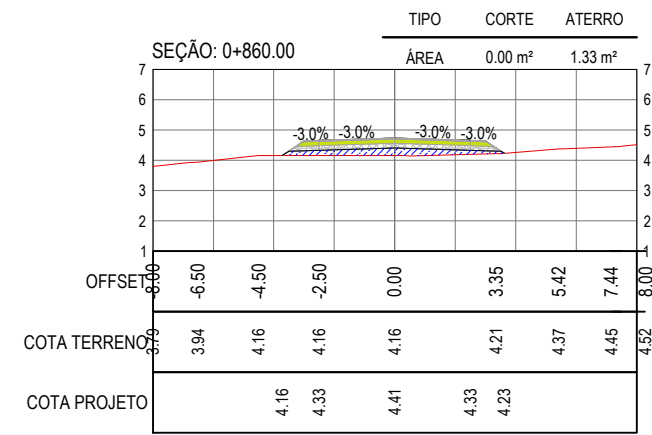
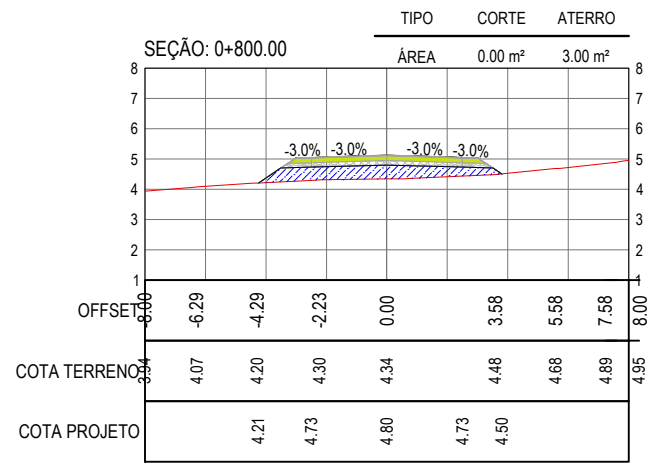
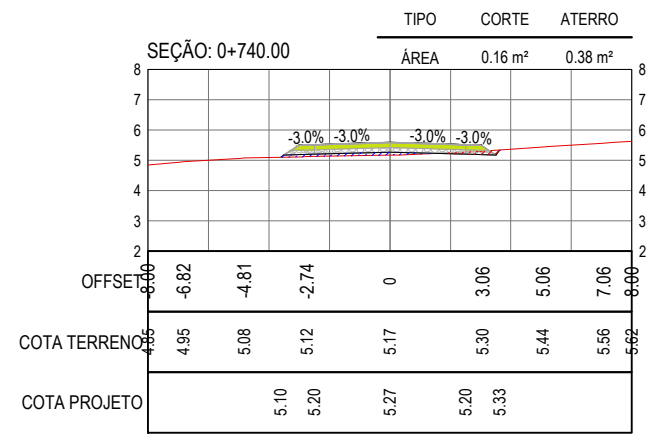
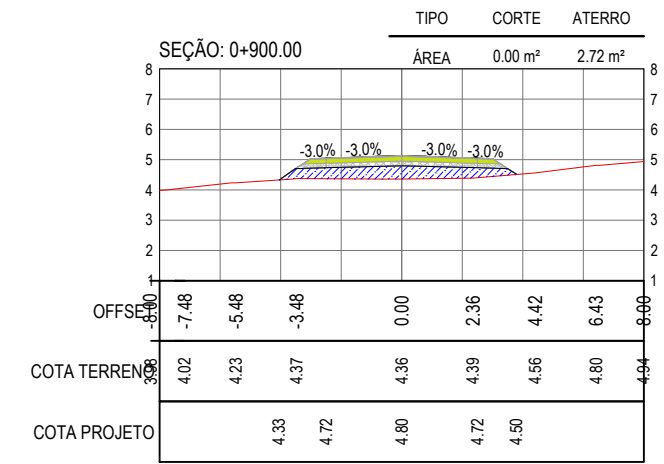
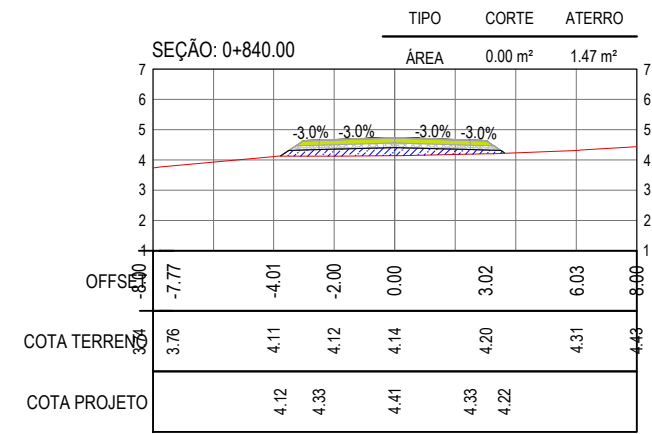
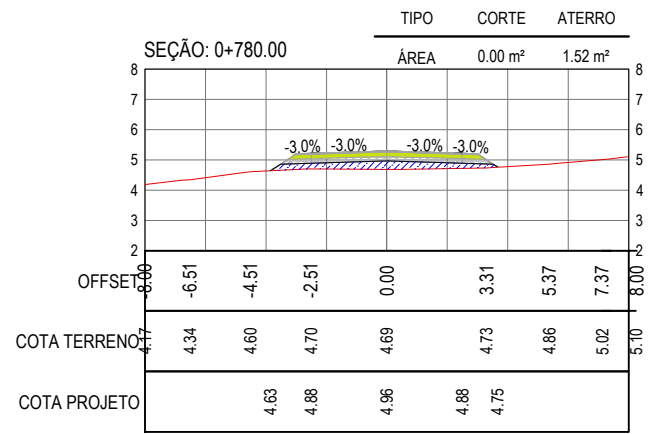
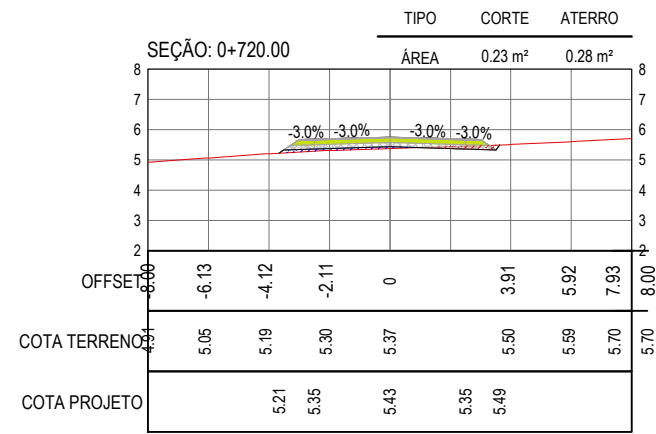


SEÇÕES TRANSVERSAIS
ESCALA 1:250

- LEGENDA**
- TERRENO NATURAL
 - TERRENO PROJETADO
 - CORTE
 - ATERRO

NOTAS
COTA DO EIXO REFERE-SE A COTA DE TERRAPLENAGEM

APROVAÇÃO	PROPRIETÁRIO: PREFEITURA MUNICIPAL DE ARACATI/CE	OBRA: PAVIMENTAÇÃO ASFÁLTICA E DRENAGEM
PROJETISTA: LEONARDO SILVEIRA LIMA ENGENHEIRO CIVIL - RNP: 0601581067	EMPRESA CONTRATADA: GEOPAC AV. PADRE ANTÔNIO TOMÁS, N.º 2420, SALA 301 BAIRRO ALDEOTA FORTALEZA/CE FONE: 85 3241-3147 EMAIL: GEOPAC@GEOPAC.COM.BR	PROJETO: PROJETO DE TERRAPLENAGEM - RUA SDO 01 A
		CONTEÚDO / IDENTIFICAÇÃO DOS DESENHOS: SEÇÕES TRANSVERSAIS
	PRANCHA: 03/09	
	LOCAL: CÓRR. DA ESPERANÇA - ARACATI/CE	DATA: FEV/2022
	ESCALA: INDICADA	CONTROLE: ARCT C22.13

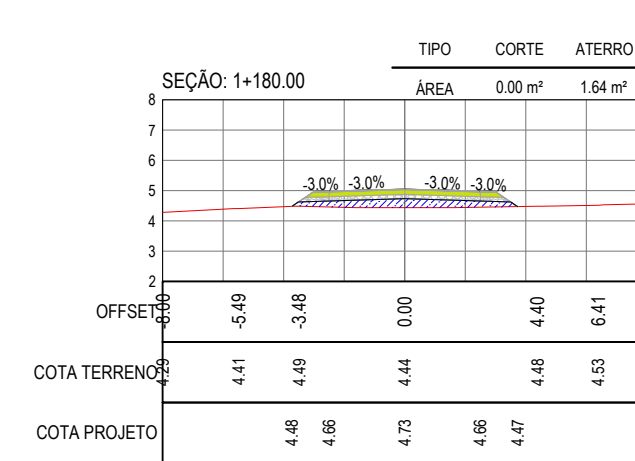
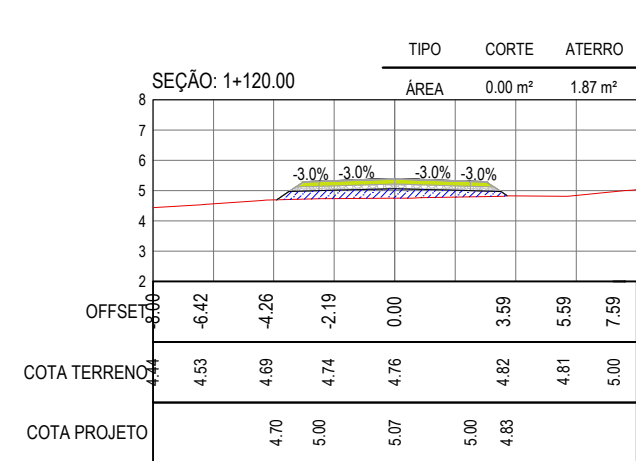
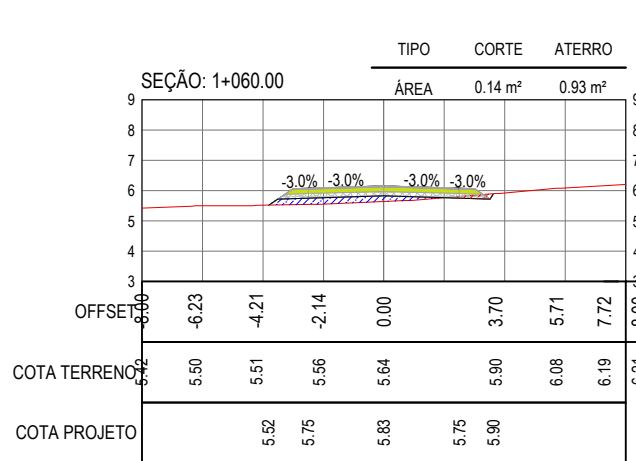
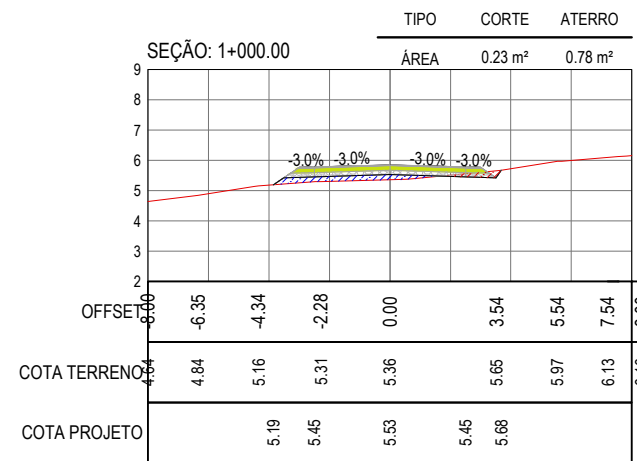
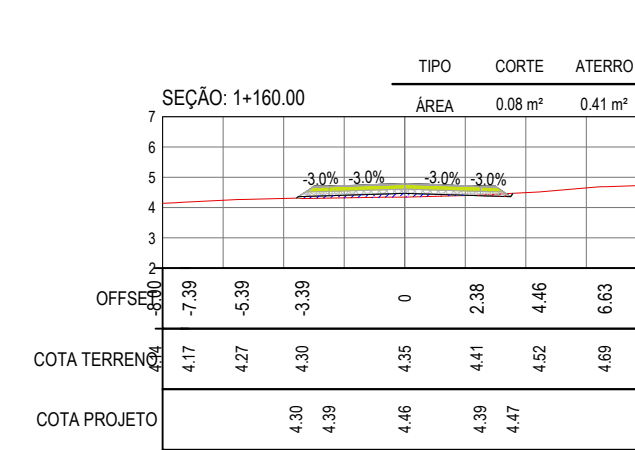
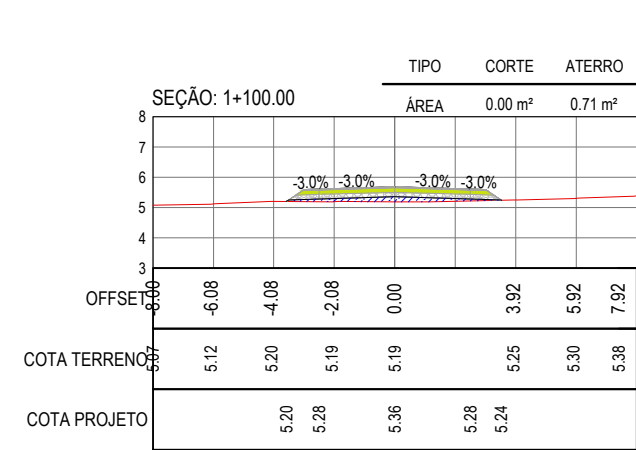
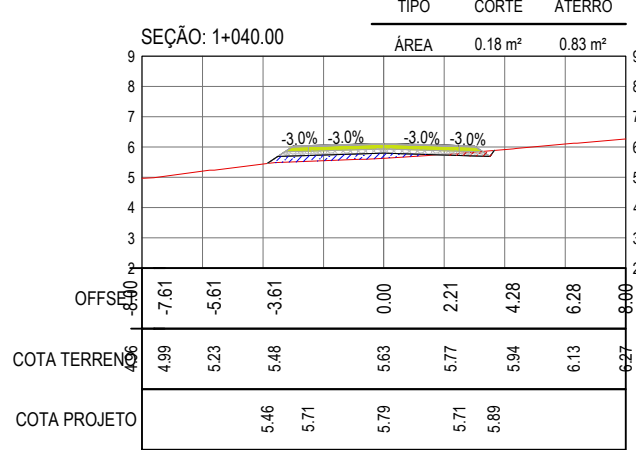
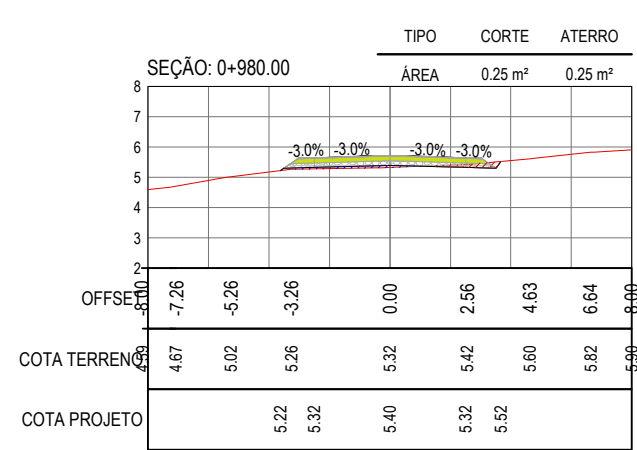
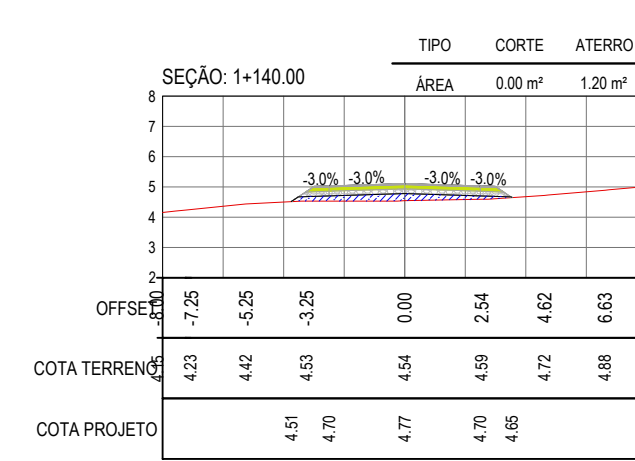
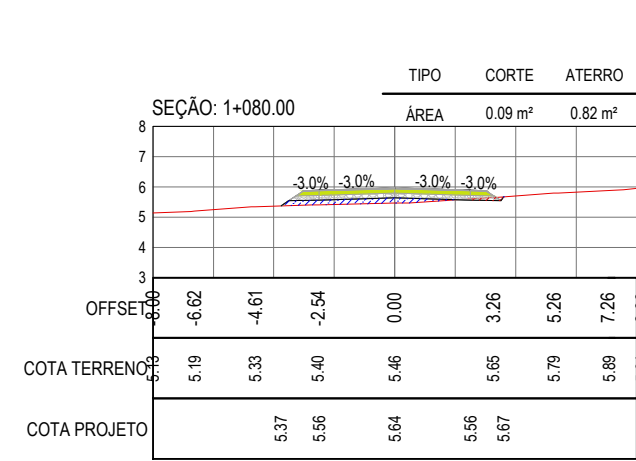
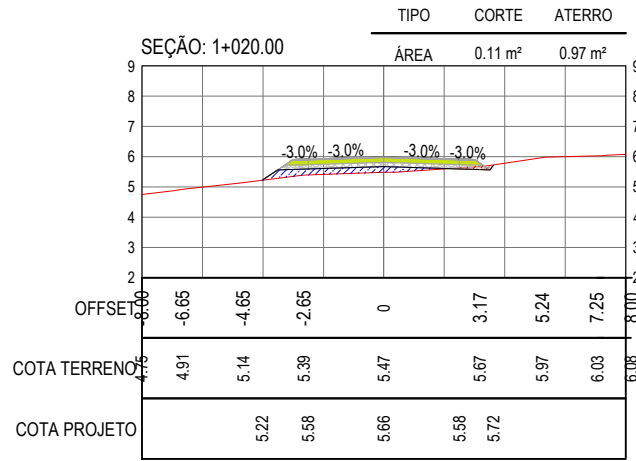
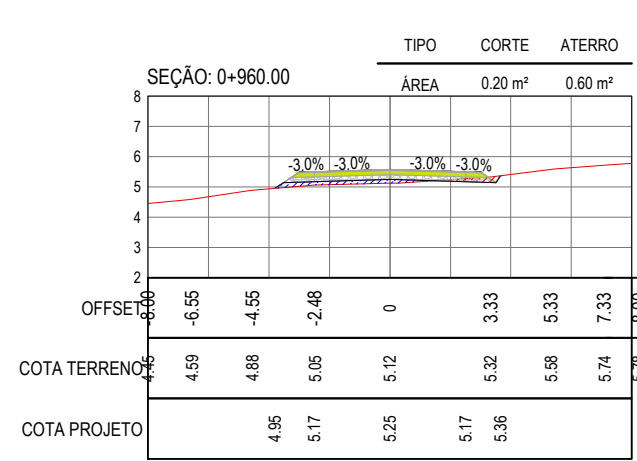


SEÇÕES TRANSVERSAIS
ESCALA 1:250

- LEGENDA**
- TERRENO NATURAL
 - TERRENO PROJETADO
 - CORTE
 - ATERRO

NOTAS
COTA DO EIXO REFERE-SE A COTA DE TERRAPLENAGEM

APROVAÇÃO	PROPRIETÁRIO: PREFEITURA MUNICIPAL DE ARACATI/CE	OBRA: PAVIMENTAÇÃO ASFÁLTICA E DRENAGEM
PROJETISTA: LEONARDO SILVEIRA LIMA ENGENHEIRO CIVIL - RNP: 0601581067	EMPRESA CONTRATADA: GEOPAC AV. PADRE ANTÔNIO TOMÁS, N.º 2420, SALA 301 BAIRRO ALDEOTA FORTALEZA/CE FONE: 85 3241-3147 EMAIL: GEOPAC@GEOPAC.COM.BR	PROJETO: PROJETO DE TERRAPLENAGEM - RUA SDO 01 A CONTEÚDO / IDENTIFICAÇÃO DOS DESENHOS: SEÇÕES TRANSVERSAIS PRANCHA: 04/09
	LOCAL: CÓRR. DA ESPERANÇA - ARACATI/CE	DATA: FEV/2022
	ESCALA: INDICADA	CONTROLE: ARCT C22.13

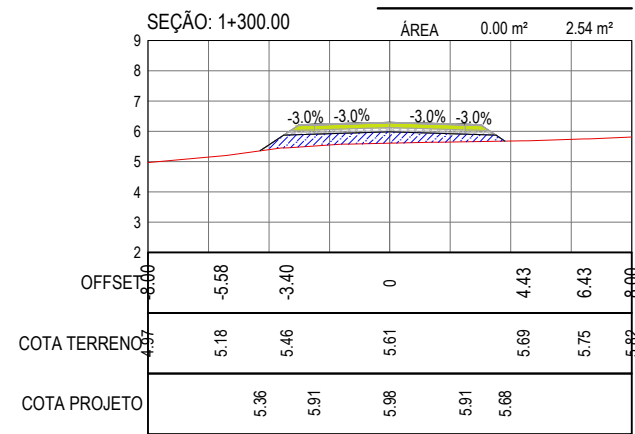
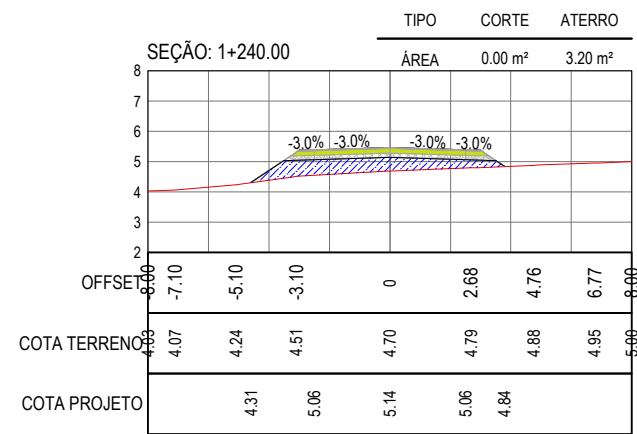
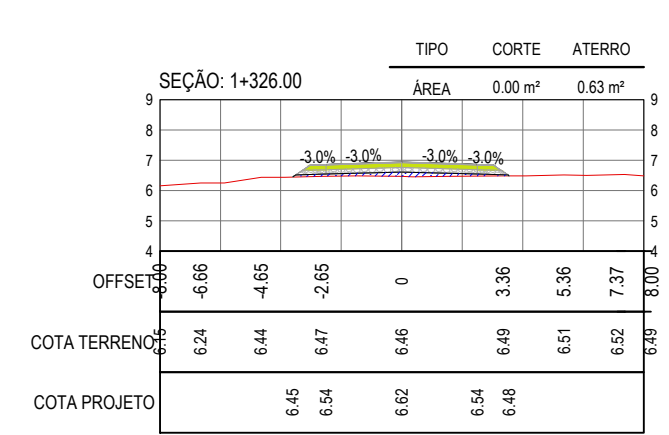
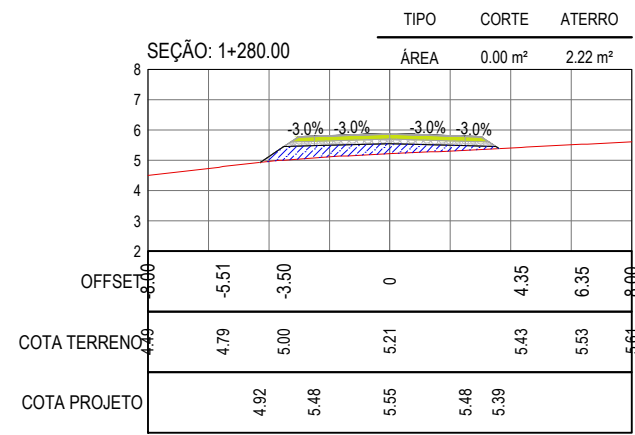
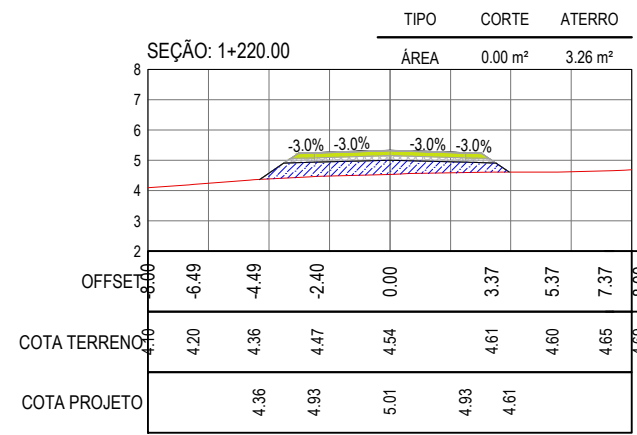
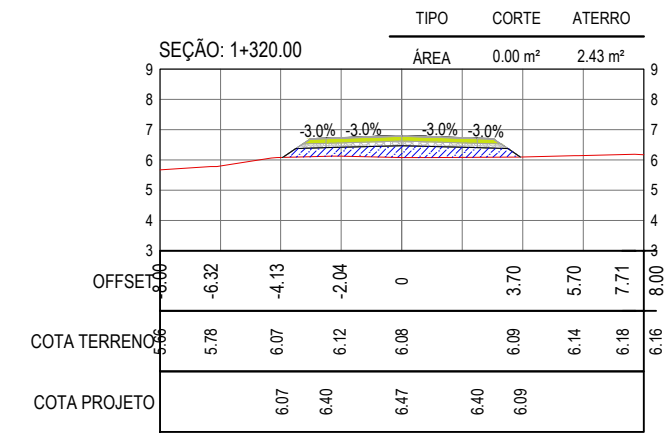
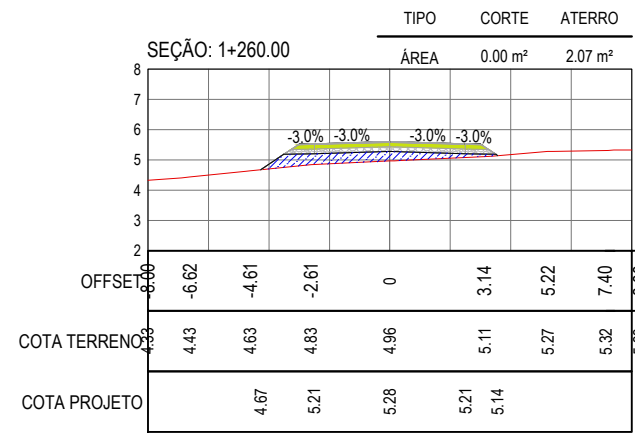
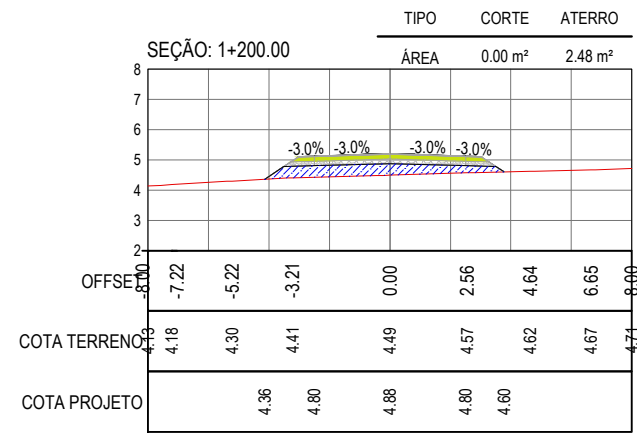


SEÇÕES TRANSVERSAIS
ESCALA 1:250

- LEGENDA**
- TERRENO NATURAL
 - TERRENO PROJETADO
 - CORTE
 - ATERRO

NOTAS
COTA DO EIXO REFERE-SE A COTA DE TERRAPLENAGEM

APROVAÇÃO	PROPRIETÁRIO:	OBRA:	
	PREFEITURA MUNICIPAL DE ARACATI/CE	PAVIMENTAÇÃO ASFÁLTICA E DRENAGEM	
PROJETISTA:	EMPRESA CONTRATADA:	PROJETO:	
	GEOPAC	PROJETO DE TERRAPLENAGEM - RUA SDO 01 A	
LEONARDO SILVEIRA LIMA ENGENHEIRO CIVIL - RNP: 0601581067	AV. PADRE ANTÔNIO TOMÁS, N.º 2420, SALA 301 BAIRRO ALDEOTA FORTALEZA/CE FONE: 85 3241-3147 EMAIL: GEOPAC@GEOPAC.COM.BR	CONTEÚDO / IDENTIFICAÇÃO DOS DESENHOS:	PRANCHA:
		SEÇÕES TRANSVERSAIS	05/09
		LOCAL:	DATA:
		CÓRR. DA ESPERANÇA - ARACATI/CE	FEV/2022
		ESCALA:	CONTROLE:
		INDICADA	ARCT C22.13

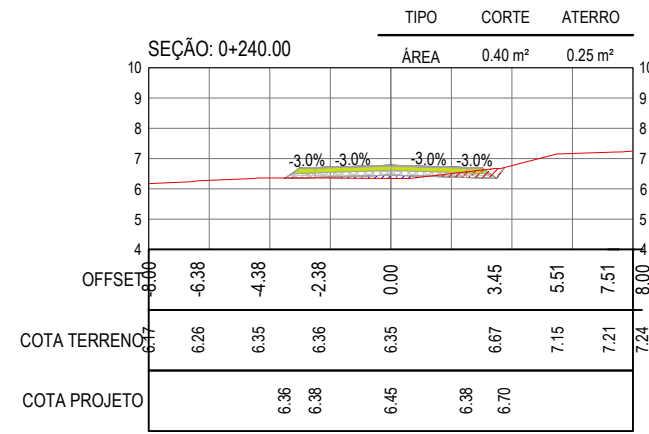
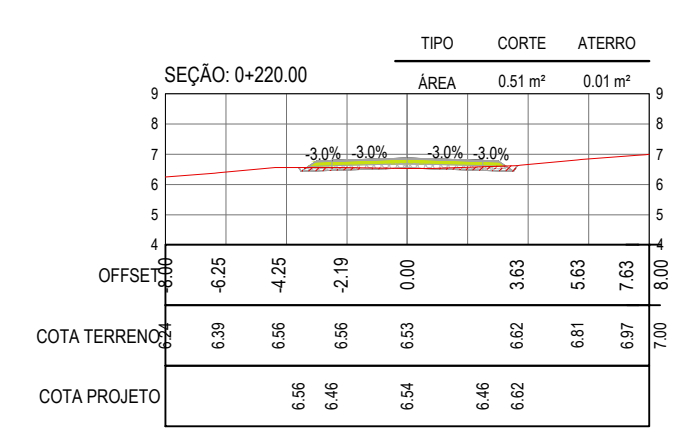
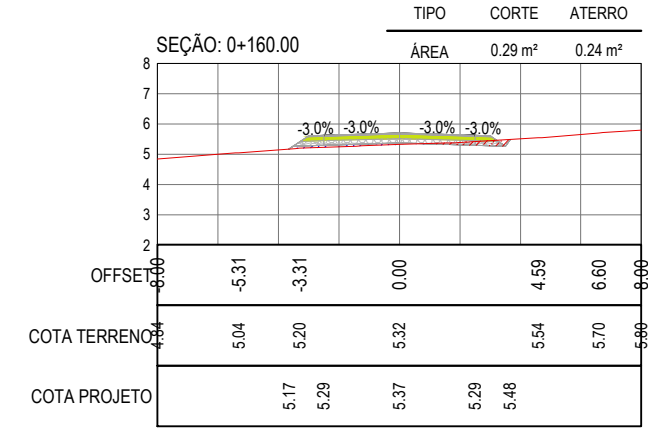
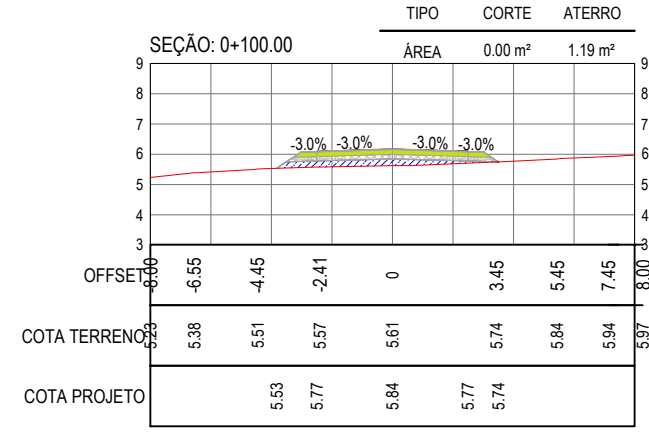
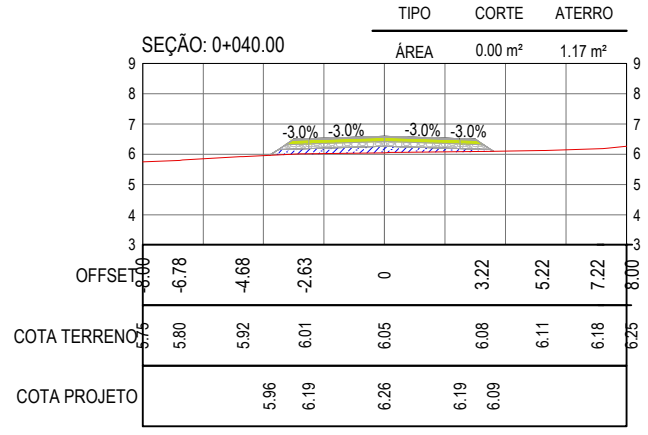
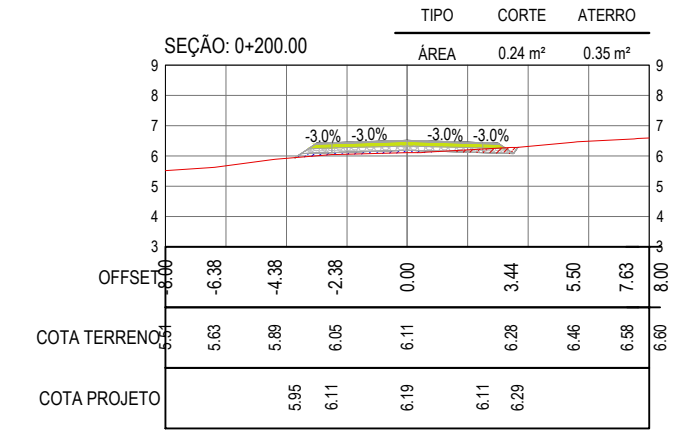
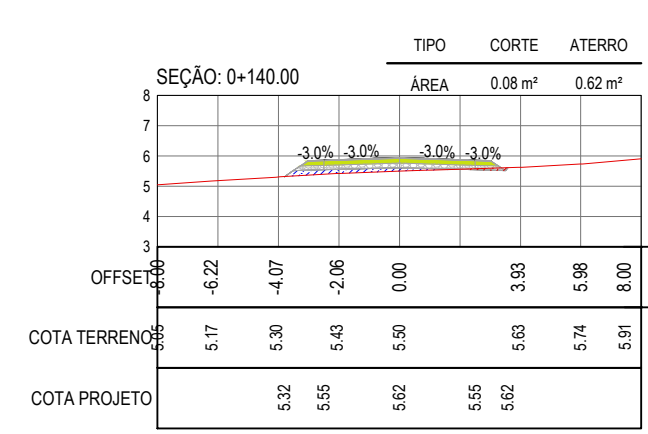
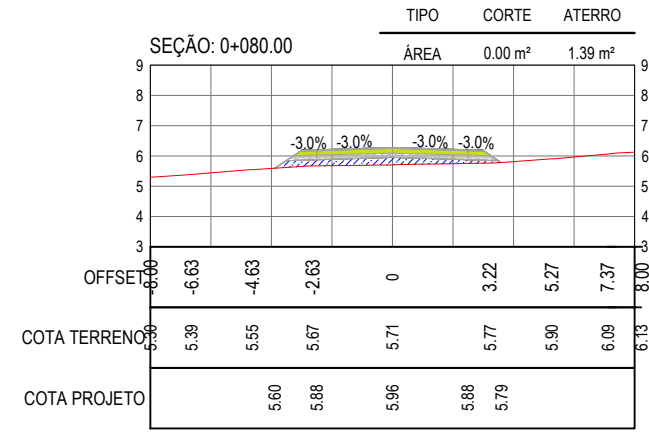
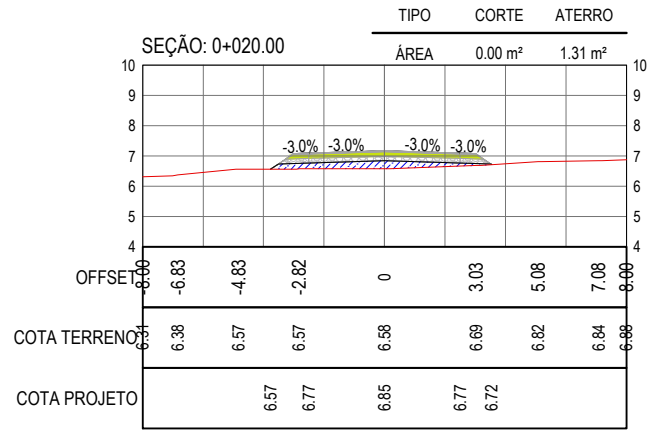
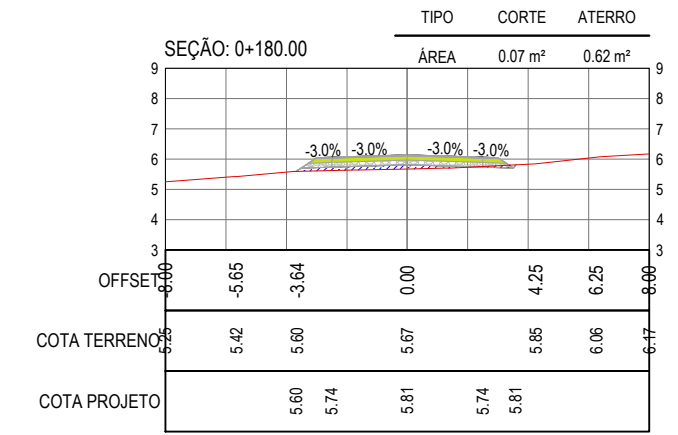
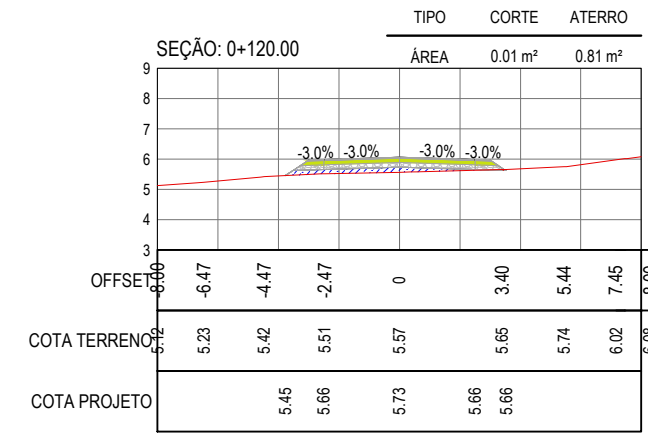
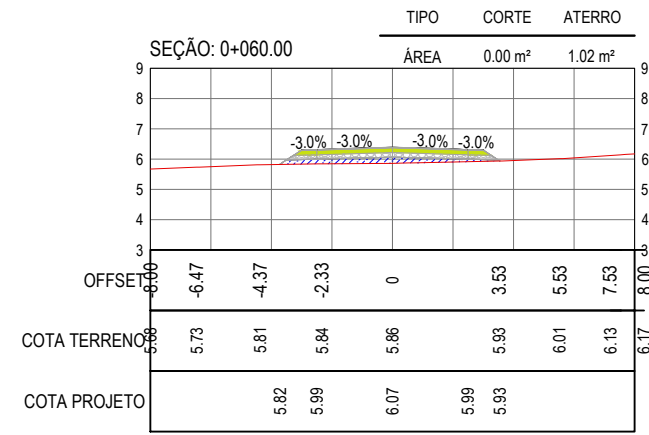
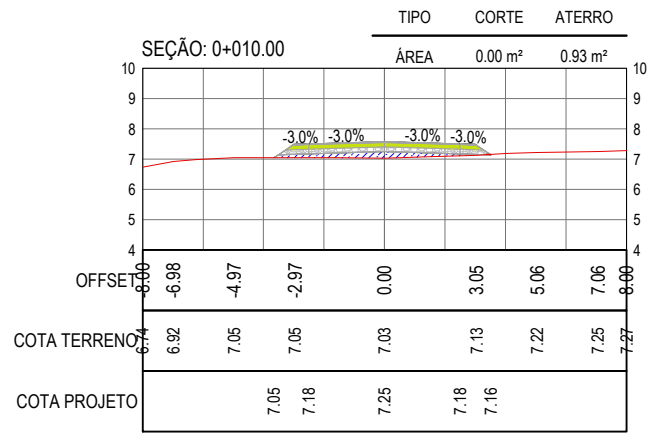


SEÇÕES TRANSVERSAIS
ESCALA 1:250

- LEGENDA**
- TERRENO NATURAL
 - TERRENO PROJETADO
 - CORTE
 - ATERRO

NOTAS
COTA DO EIXO REFERE-SE A COTA DE TERRAPLENAGEM

APROVAÇÃO	PROPRIETÁRIO: PREFEITURA MUNICIPAL DE ARACATI/CE	OBRA: PAVIMENTAÇÃO ASFÁLTICA E DRENAGEM
PROJETISTA: LEONARDO SILVEIRA LIMA ENGENHEIRO CIVIL - RNP: 0601581067	EMPRESA CONTRATADA: GEOPAC AV. PADRE ANTÔNIO TOMÁS, N.º 2420, SALA 301 BAIRRO ALDEOTA FORTALEZA/CE FONE: 85 3241-3147 EMAIL: GEOPAC@GEOPAC.COM.BR	PROJETO: PROJETO DE TERRAPLENAGEM - RUA SDO 01 A
	CONTEÚDO / IDENTIFICAÇÃO DOS DESENHOS: SEÇÕES TRANSVERSAIS	PRANCHA: 06/09
	LOCAL: CÓRR. DA ESPERANÇA - ARACATI/CE	DATA: FEV/2022
	ESCALA: INDICADA	CONTROLE: ARCT C22.13



SEÇÕES TRANSVERSAIS
ESCALA 1:250

- LEGENDA**
- TERRENO NATURAL
 - TERRENO PROJETADO
 - CORTE
 - ATERRO

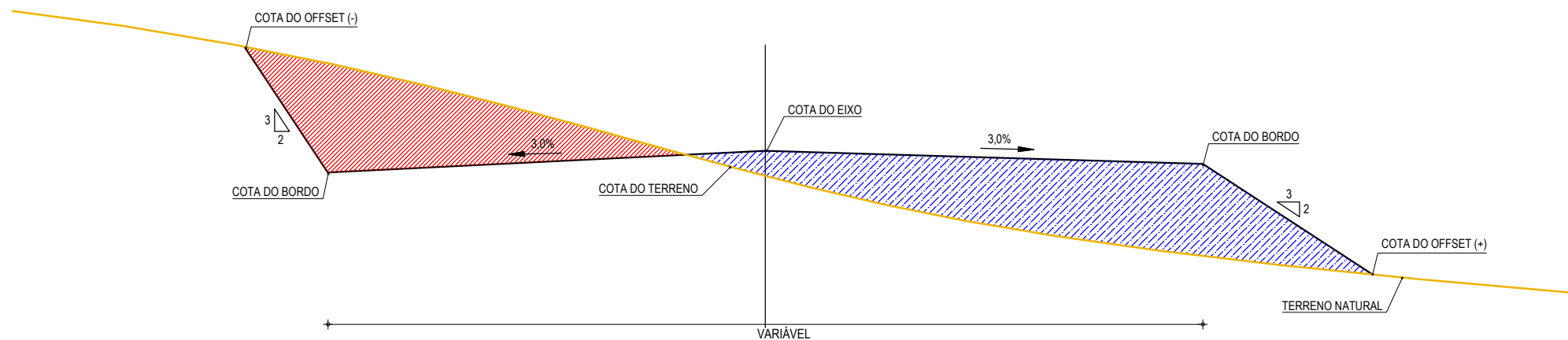
NOTAS
COTA DO EIXO REFERE-SE A COTA DE TERRAPLENAGEM

APROVAÇÃO	PROPRIETÁRIO:	OBRA:
	PREFEITURA MUNICIPAL DE ARACATI/CE	PAVIMENTAÇÃO ASFÁLTICA E DRENAGEM
		PROJETO:
		PROJETO DE TERRAPLENAGEM - RUA SDO 01 B
PROJETISTA:	EMPRESA CONTRATADA:	CONTEÚDO / IDENTIFICAÇÃO DOS DESENHOS:
	GEOPAC	SEÇÕES TRANSVERSAIS
LEONARDO SILVEIRA LIMA ENGENHEIRO CIVIL - RNP: 0601581067	AV. PADRE ANTÔNIO TOMÁS, N.º 2420, SALA 301 BAIRRO ALDEOTA FORTALEZA/CE FONE: 85 3241-3147 EMAIL: GEOPAC@GEOPAC.COM.BR	PRANCHA: 07/09
	LOCAL:	DATA:
	CÓRR. DA ESPERANÇA - ARACATI/CE	FEV/2022
	ESCALA:	CONTROLE:
	INDICADA	ARCT C22.13

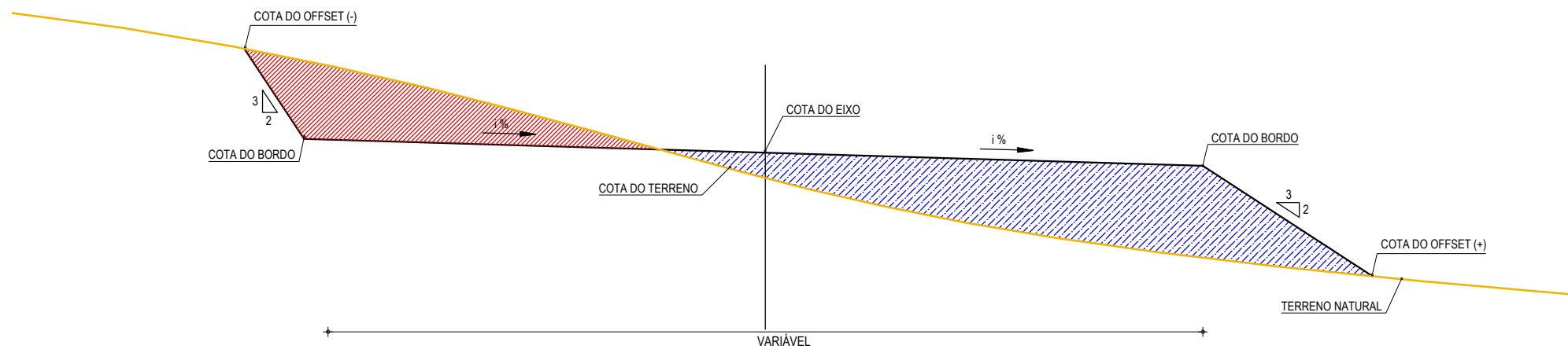
PROJETO DE TERRAPLENAGEM

SEÇÃO TIPO DE TERRAPLENAGEM

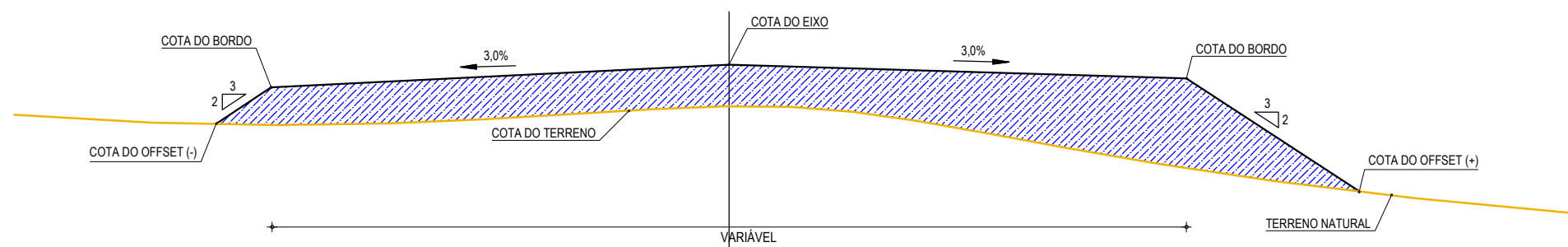
SEÇÃO TIPO
CORTE E ATERRO EM TANGENTE







SEÇÃO TIPO
CORTE E ATERRO EM CURVA



SEÇÃO TIPO
ATERRO EM TANGENTE



LEGENDA

	TERRENO NATURAL
	COTA GREIDE DE TERRAPLENAGEM
	ATERRO
	CORTE

APROVAÇÃO

PROPRIETÁRIO:

OBRA:

**PREFEITURA MUNICIPAL
DE ARACATI/CE**

PAVIMENTAÇÃO ASFÁLTICA E DRENAGEM

PROJETISTA:

EMPRESA CONTRATADA:

PROJETO: PROJETO DE TERRAPLENAGEM

CONTEÚDO / IDENTIFICAÇÃO DOS DESENHOS:
SEÇÃO TIPO DE TERRAPLENAGEM

PRANCHA:
08/09


LÉONARDO SILVEIRA LIMA
ENGENHEIRO CIVIL - RNP: 0601581067

GEOPAC
AV. PADRE ANTÔNIO TOMÁS, N.º 2420, SALA 301
BAIRRO ALDEOTA | FORTALEZA/CE
FONE: 85 3241-3147 | EMAIL: GEOPAC@GEOPAC.COM.BR

LOCAL: CORR. DA ESPERANÇA - ARACATI/CE

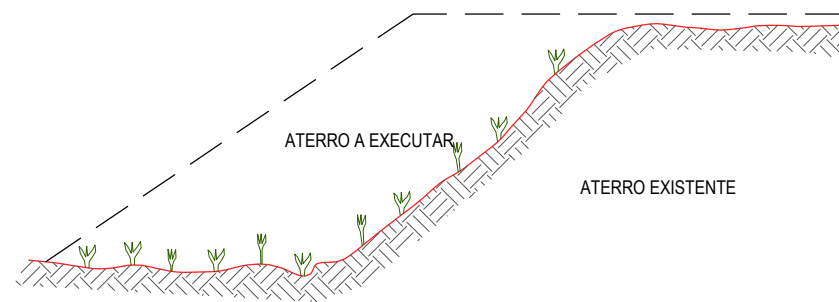
DATA: FEV/2022

ESCALA: SEM ESCALA

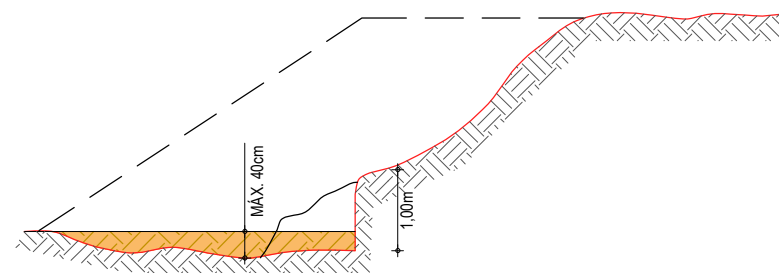
CONTROLE: ARCT C22.13

PROJETO DE TERRAPLENAGEM

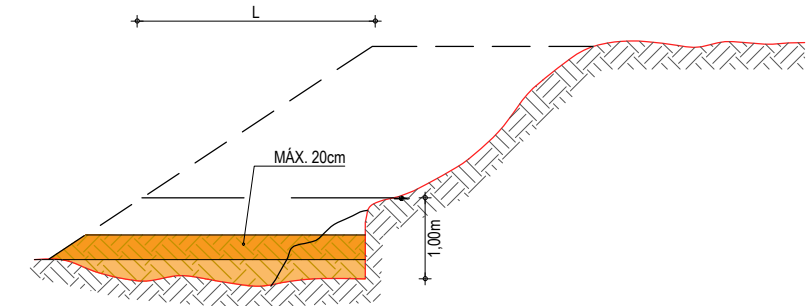
RECOMPOSIÇÃO E ALARGAMENTO DA PLATAFORMA



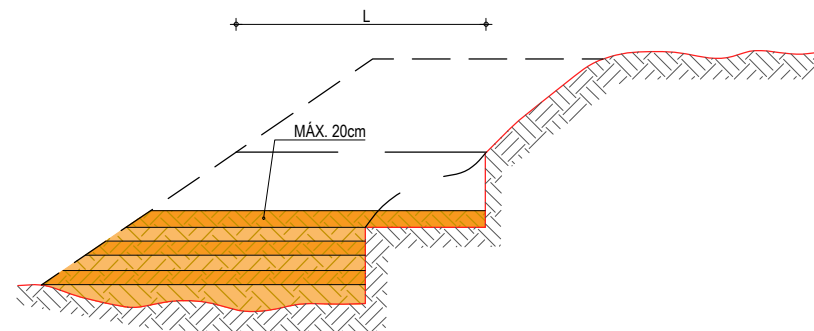
1 - MARCAÇÃO DE "OFF-SET"



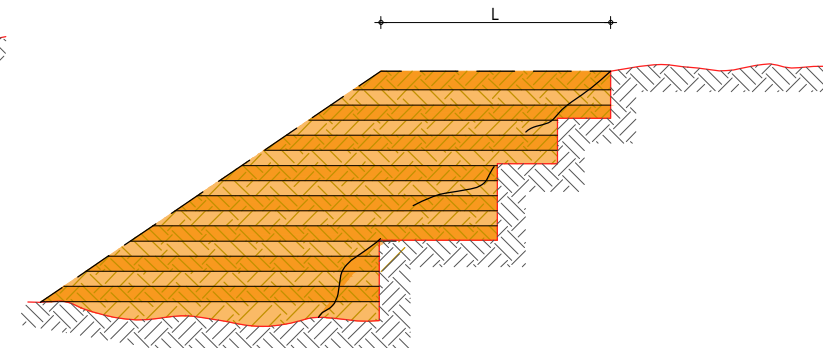
2 - LIMPEZA DA SAIA DO ATERRO E DO TERRENO ONDE SERÁ EXECUTADO O ALARGAMENTO DA PLATAFORMA;
- CORTE DENTEADO DA SAIA E REGULARIZAÇÃO DO TERRENO NATURAL;
- COMPACTAÇÃO DA 1ª CAMADA.



3 - EXECUÇÃO DA 2ª CAMADA COM MATERIAL DE EMPRÉSTIMO OU CORTE (PROCEDIMENTO IDÊNTICO ATÉ QUE A LARGURA 'L' SEJA A MÍNIMA NECESSÁRIA PARA OPERAÇÃO DE EQUIPAMENTO)



4 > EXECUÇÃO DE NOVO CORTE NO ATERRO EXISTENTE; PROCEDIMENTO IDÊNTICO ATÉ QUE A LARGURA 'L' ATINJA O MÍNIMO PARA O TRABALHO DO EQUIPAMENTO; PROSSEGUIMENTO ATÉ ATINGIR AS COTAS DA PLATAFORMA (NOTA DE SERVIÇO)



5 - EXECUTAR CAMADA FINAL DE TERRAPLENAGEM COM ENERGIA DE 100% DO PROCTOR NORMAL

OBSERVAÇÕES:

- 1- NA EXECUÇÃO DA PRIMEIRA CAMADA DE REGULARIZAÇÃO SOBRE O TERRENO NATURAL SERÁ PERMITIDA UMA ALTURA MÁXIMA DE 40cm, APÓS COMPACTAÇÃO.
- 2- CADA CAMADA SERÁ COMPACTADA.
- 3- O MATERIAL PROVENIENTE DE CADA CORTE DEVERÁ SER UTILIZADO NAS CAMADAS A COMPACTAR.
- 4- SOMENTE APÓS A COMPACTAÇÃO DE TODAS AS CAMADAS DE UM DEGRAU É QUE SERÁ EXECUTADO UM NOVO CORTE.
- 5- ESTE PROCESSO DEVERÁ TAMBÉM SER UTILIZADO NO REPARO MECANIZADO DE TALUDES ERODIDOS OU AFETADOS POR ESCOREGAMENTO.
- 6- O VALOR DE 'L' CONSIDERADO NO CÁLCULO DOS VOLUMES FOI 3,50m.

APROVAÇÃO

PROJETISTA:

LEONARDO SILVEIRA LIMA
ENGENHEIRO CIVIL - RNP: 0601581067

PROPRIETÁRIO:

PREFEITURA MUNICIPAL
DE ARACATI/CE

EMPRESA CONTRATADA:

GEOPAC
AV. PADRE ANTÔNIO TOMÁS, N.º 2420, SALA 301
BAIRRO ALDEOTA | FORTALEZA/CE
FONE: 85 3241-3147 | EMAIL: GEOPAC@GEOPAC.COM.BR

OBRA:

PAVIMENTAÇÃO ASFÁLTICA E DRENAGEM

PROJETO:

PROJETO DE TERRAPLENAGEM

CONTEÚDO / IDENTIFICAÇÃO DOS DESENHOS:

RECOMPOSIÇÃO E ALARGAMENTO DA PLATAFORMA

PRANCHA:

09/09

LOCAL:

CÓRR. DA ESPERANÇA - ARACATI/CE

DATA:

FEV/2022

ESCALA:

INDICADA

CONTROLE:

ARCT C22.13