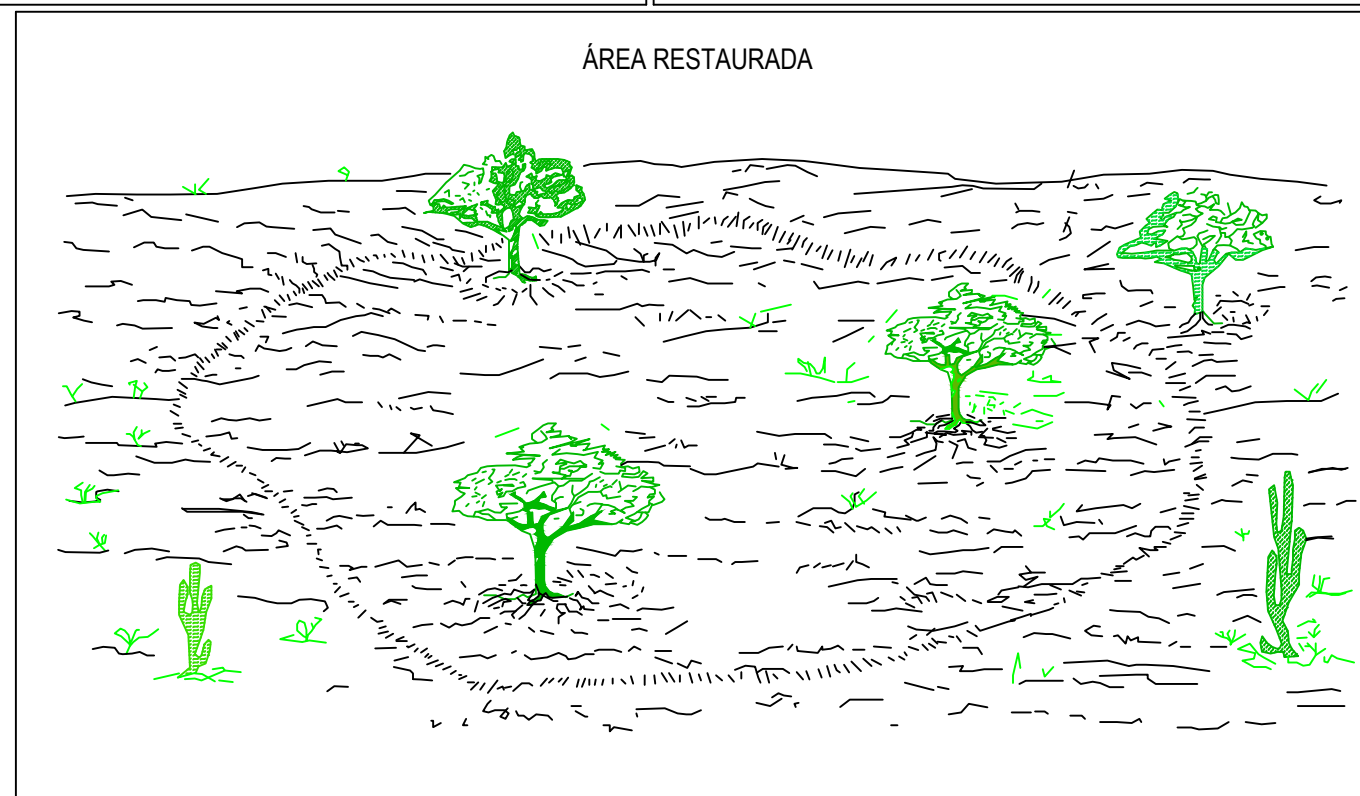



PROTEÇÃO AMBIENTAL

ESQUEMA DE EXPLORAÇÃO DAS JAZIDAS DE SOLO E AREIAS DE CAMPO



PROCEDIMENTO

- 1 - EVITAR DERRUBAR ÁRVORES, COM COPA ACIMA DE 10m E ESTOCAR O SOLO ORGÂNICO E RESTOS DA VEGETAÇÃO.
- 2 - APÓS A EXPLORAÇÃO, REGULARIZAR A SUPERFÍCIE RESULTANTE E OS TALUDES
- 3 - EXECUTAR VALETAS DE PROTEÇÃO, SE NECESSÁRIO, DIRECIONANDO AS ÁGUAS PARA OS VALES.
- 4 - RECOMPOR A COBERTURA VEGETAL, INCLUSIVE NOS TALUDE, ESPALHANDO O SOLO ESTOCANDO, DE MODO UNIFORME.

APROVAÇÃO

PROPRIETÁRIO:

OBRA:

PREFEITURA MUNICIPAL DE ARACATI/CE

PAVIMENTAÇÃO DE DIVERSOS TRECHOS EM BEIRADA CANOA QUEBRADA

PROJETISTA:

EMPRESA CONTRATADA:

PROJETO:

ESQUEMA DE EXPLORAÇÃO DAS JAZIDAS DE SOLO E AREIAS DE CAMPO

PRANCHA:
01/02

Leonardo Silveira Lima
LEONARDO SILVEIRA LIMA
ENGENHEIRO CIVIL - RNP: 0601581067

GEOPAC
AV. PADRE ANTÔNIO TOMÁS, N.º 2420, SALA 301
BAIRRO ALDEOTA | FORTALEZA/CE
FONE: 85 3241-3147 | EMAIL: GEOPAC@GEOPAC.COM.BR

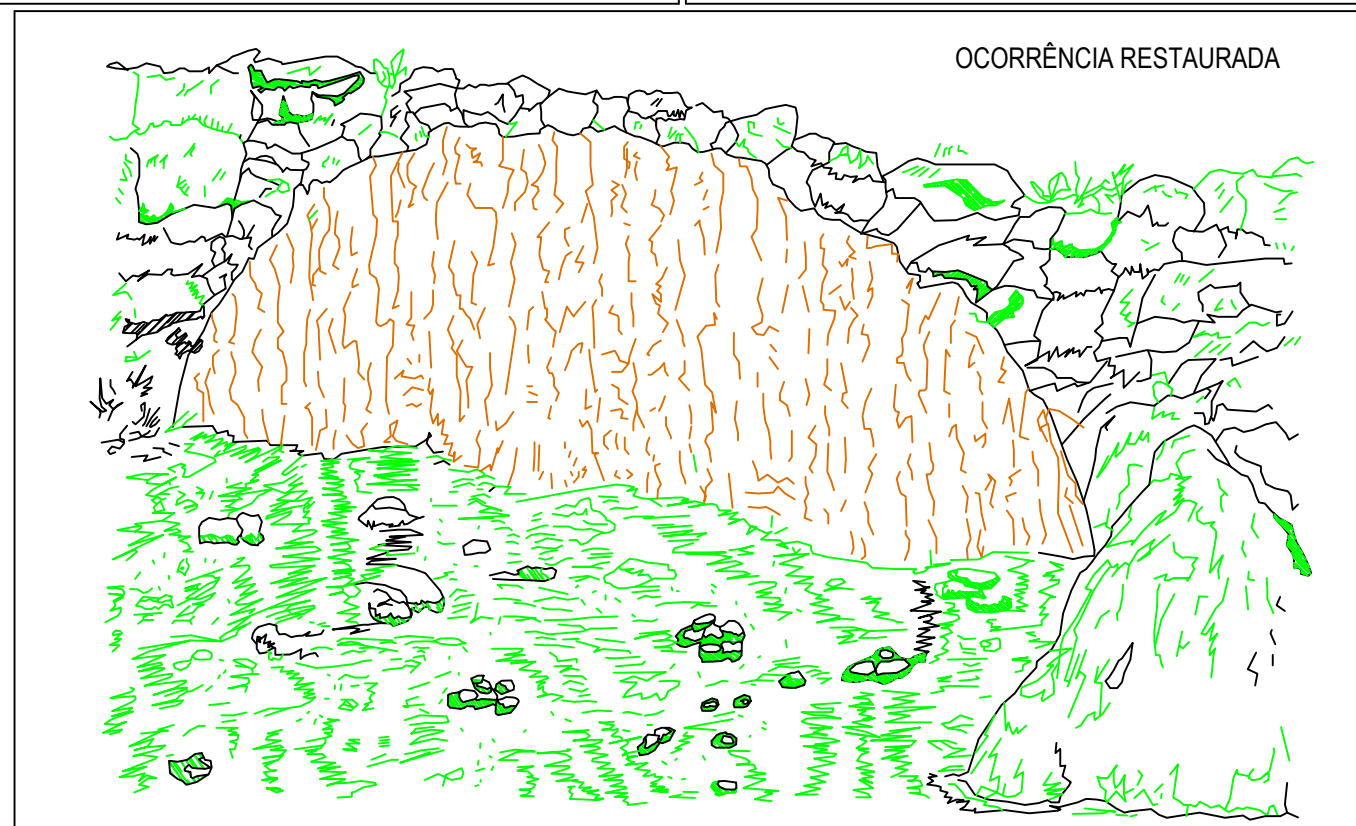
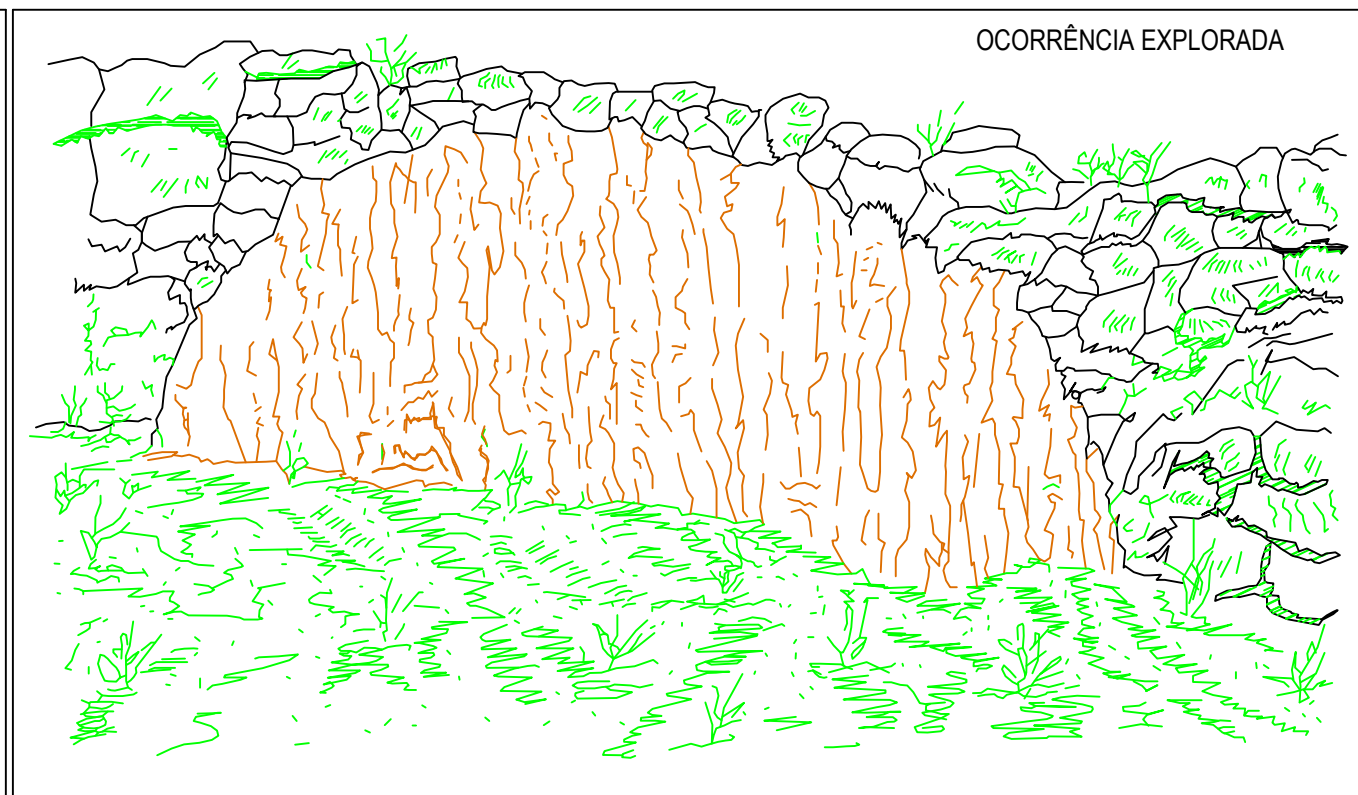
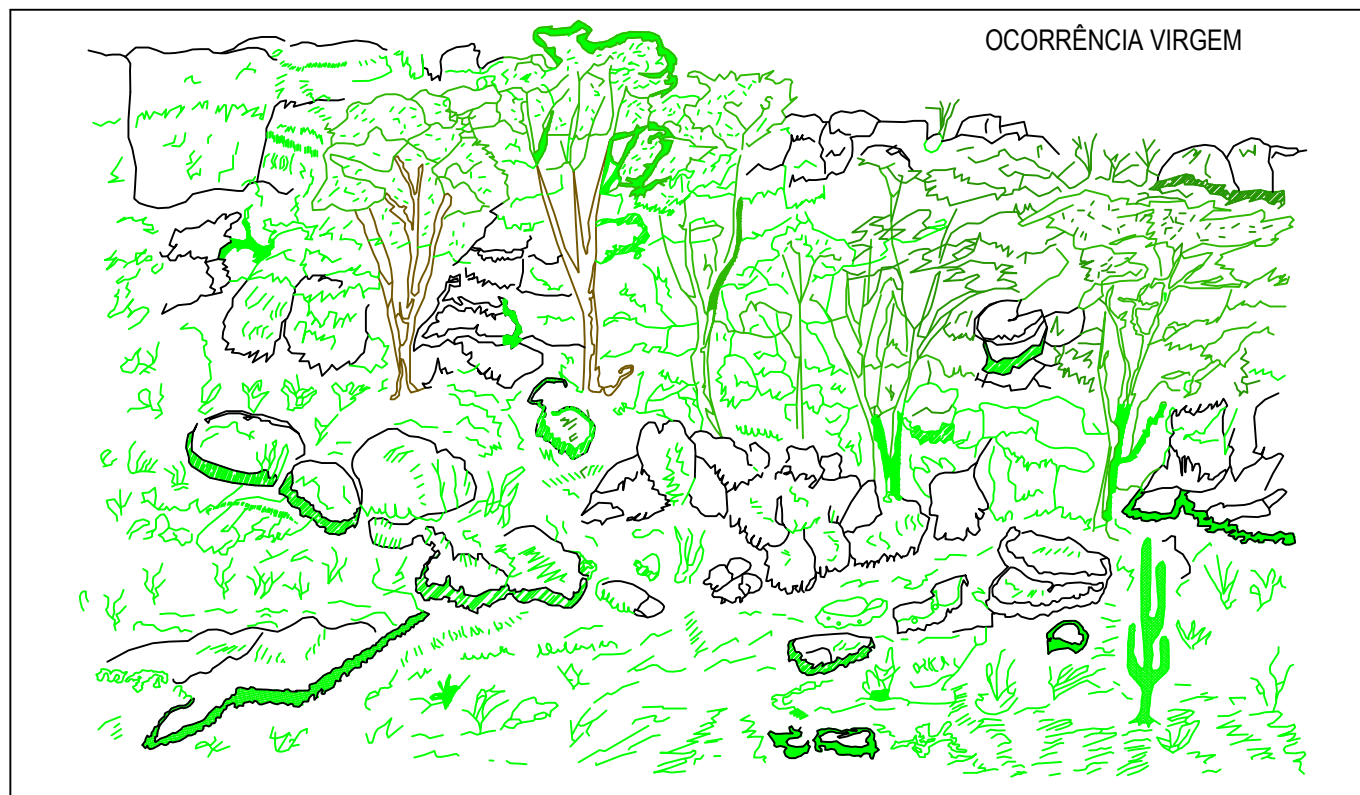
LOCAL:
B. CANOA QUEBRADA - ARACATI/CE

DATA:
JAN/2022

ESCALA:
INDICADA

CONTROLE:
ARCT C22.02

PROTEÇÃO AMBIENTAL
ESQUEMA DE EXPLORAÇÃO DE PEDREIRAS



PROCEDIMENTO

- 1 - EVITAR DERRUBAR ÁRVORES, ESTOCAR O SOLO ORGÂNICO E RESTOS DA VEGETAÇÃO.
- 2 - APÓS A EXPLORAÇÃO, LIMPAR A PRAÇA DE TRABALHOS E NELA ESPALHAR O SOLO ORGÂNICO ESTOCADO.

APROVAÇÃO

PROPRIETÁRIO:

OBRA:

PREFEITURA MUNICIPAL DE ARACATI/CE

PAVIMENTAÇÃO DE DIVERSOS TRECHOS EM BEIRADA CANOA QUEBRADA

PROJETISTA:

EMPRESA CONTRATADA:

PROJETO:

PROTEÇÃO AMBIENTAL
CONTEÚDO / IDENTIFICAÇÃO DOS DESENHOS:
ESQUEMA DE EXPLORAÇÃO DE PEDREIRAS

PRANCHA:

02/02

Leonardo Silveira Lima
LEONARDO SILVEIRA LIMA
ENGENHEIRO CIVIL - RNP: 0601581067

GEOPAC
AV. PADRE ANTÔNIO TOMÁS, N.º 2420, SALA 301
BAIRRO ALDEOTA | FORTALEZA/CE
FONE: 85 3241-3147 | EMAIL: GEOPAC@GEOPAC.COM.BR

LOCAL:
B. CANOA QUEBRADA - ARACATI/CE

DATA:
JAN/2022

ESCALA:
INDICADA

CONTROLE:
ARCT C22.02