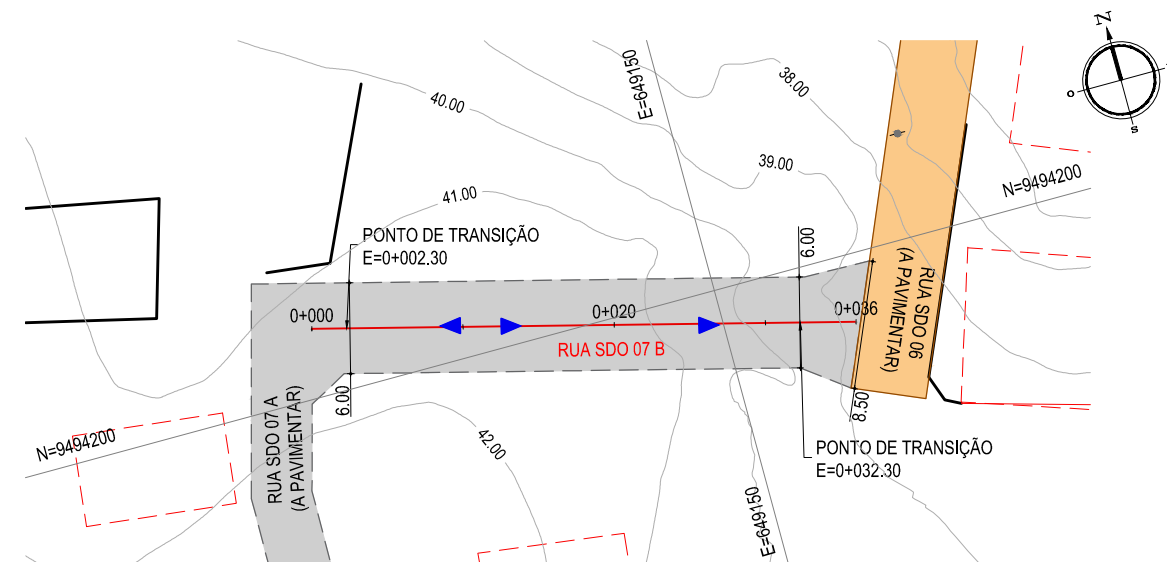
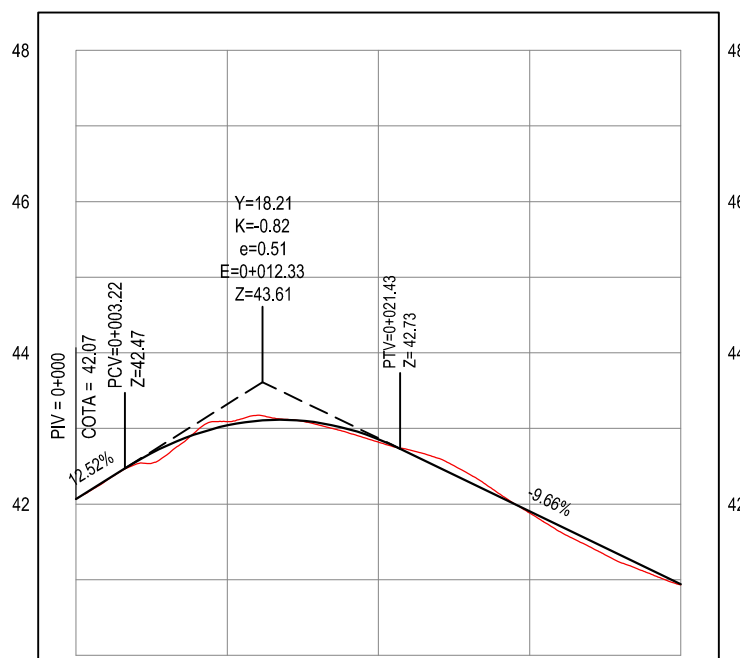


PLANTA BAIXA 01  
ESCALA: 1/500



PLANTA BAIXA 02  
ESCALA: 1/500

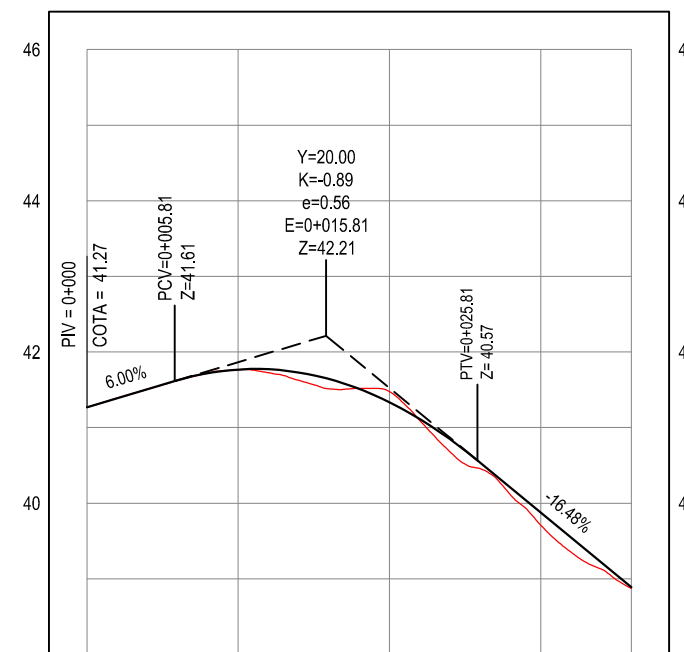
PERFIL: RUA SDO 07 A



ESTACAS	0+000	0+010	0+020	0+030	0+040
COTA TERRENO	42.07	43.09	42.82	41.88	40.93
COTA GREIDE	42.07	43.04	42.86	41.91	40.94

PERFIL LONGITUDINAL 01  
ESCALA: H 1/500 | V 1/25

PERFIL: RUA SDO 07 B



ESTACAS	0+000	0+010	0+020	0+030	0+036
COTA TERRENO	41.27	41.77	41.48	39.71	38.87
COTA GREIDE	41.27	41.77	41.33	39.88	38.89

PERFIL LONGITUDINAL 02  
ESCALA: H 1/500 | V 1/25

- LEGENDA - EM PLANTA**
- - - - MEIO-FIO PROJETADO
  - MEIO-FIO EXISTENTE
  - MURO
  - x-x-x- CERCA
  - - - - PROJEÇÃO
  - - - - COBERTA/EDIFICAÇÃO

- CURVA DE NÍVEL
- POSTE
- VEGETAÇÃO
- ALINHAMENTO (ESTACAS)

- SENTIDO DA ÁGUA
- TRECHOS NÃO PAVIMENTADOS
- TRECHO PROJETADO

- LEGENDA - EM PERFIL**
- TERRENO NATURAL
  - TERRENO PROJETADO

**NOTAS:** EM TRECHOS ESTREITOS E CONFINADOS POR MUROS E/OU PASSEIOS NÃO SERÁ NECESSÁRIO A COLOCAÇÃO DE MEIO-FIOS.

APROVAÇÃO

PROJETISTA:

LEONARDO SILVEIRA LIMA  
ENGENHEIRO CIVIL - RNP: 0601581067

PROPRIETÁRIO:

**PREFEITURA MUNICIPAL DE ARACATI / CE**

EMPRESA CONTRATADA:

**GEOPAC**  
AV. PADRE ANTÔNIO TOMÁS, N.º 2420, SALA 301  
BAIRRO ALDEOTA | FORTALEZA/CE  
FONE: 85 3241-3147 | EMAIL: GEOPAC@GEOPAC.COM.BR

OBRA:

**PAVIMENTAÇÃO EM PARALELEPÍEDO EM DIVERSAS RUAS DE QUIXABA**

PROJETO: PROJETO DE PAVIMENTAÇÃO E DRENAGEM DA RUA SDO 07 A e B

CONTEÚDO / IDENTIFICAÇÃO DOS DESENHOS:

01. PLANTA BAIXA

02. PERFIL LONGITUDINAL

LOCAL: QUIXABA - ARACATI / CE

DATA: JAN/2022

ESCALA: INDICADA

PRANCHA: 20/23

CONTROLE: ARCT C22.07