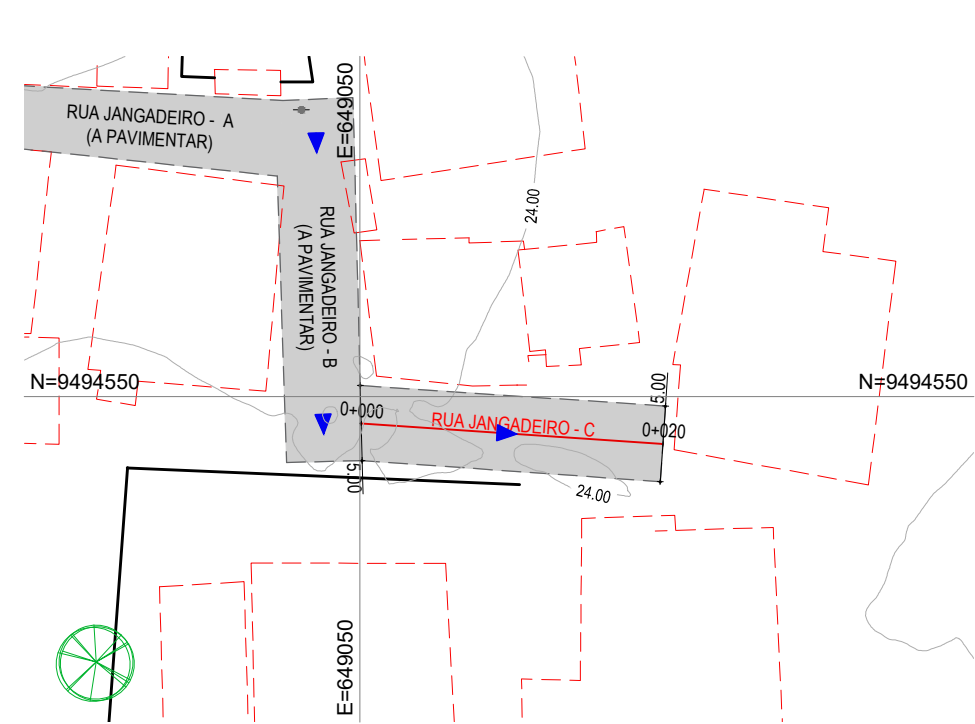


PLANTA BAIXA

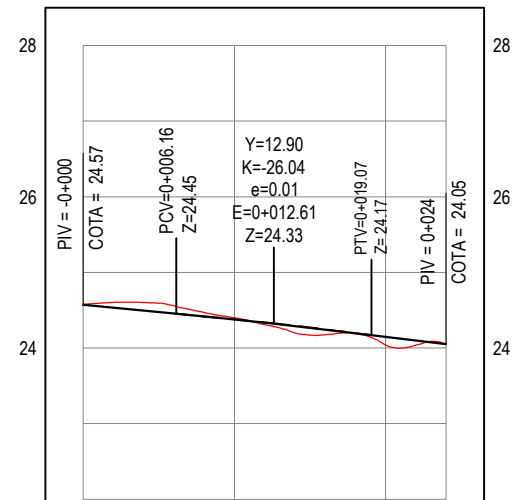
ESCALA: 1/500



PLANTA BAIXA

ESCALA: 1/500

PERFIL: RUA JANGADEIRO - B

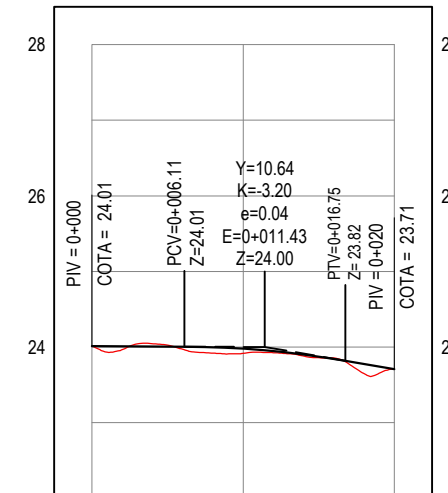


ESTACAS	0+000	0+010	0+020	0+024
COTA TERRENO	24.57	24.40	24.04	24.05
COTA GREIDE	24.57	24.38	24.15	24.05

PERFIL LONGITUDINAL

ESCALA: H 1/500 | V 1/25

PERFIL: RUA JANGADEIRO - C



ESTACAS	0+000	0+010	0+020
COTA TERRENO	24.01	23.92	23.71
COTA GREIDE	24.01	23.98	23.71

PERFIL LONGITUDINAL

ESCALA: H 1/500 | V 1/25

LEGENDA - EM PLANTA

- MEIO-FIO PROJETADO
- MEIO-FIO EXISTENTE
- MURO
- x-x-x- CERCA
- - - PROJECÇÃO
- - - COBERTA/EDIFICAÇÃO

- CURVA DE NÍVEL
- POSTE
- VEGETAÇÃO
- ALINHAMENTO (ESTACAS)

- SENTIDO DA ÁGUA
- TRECHOS NÃO PAVIMENTADOS
- TRECHO PROJETADO

LEGENDA - EM PERFIL

- TERRENO NATURAL
- TERRENO PROJETADO

APROVAÇÃO

PROJETISTA:

LEONARDO SILVEIRA LIMA
ENGENHEIRO CIVIL - RNP: 0601581067

PROPRIETÁRIO:

PREFEITURA MUNICIPAL DE ARACATI / CE

EMPRESA CONTRATADA:

GEOPAC
AV. PADRE ANTÔNIO TOMÁS, N.º 2420, SALA 301
BAIRRO ALDEOTA | FORTALEZA/CE
FONE: 85 3241-3147 | EMAIL: GEOPAC@GEOPAC.COM.BR

OBRA:

PAVIMENTAÇÃO EM PARALELEPÍPEDO EM DIVERSAS RUAS DE QUIXABA

PROJETO: **PROJETO DE PAVIMENTAÇÃO E DRENAGEM DA RUA JANGADEIRO - B e C**

CONTEÚDO / IDENTIFICAÇÃO DOS DESENHOS:

01. PLANTA BAIXA

02. PERFIL LONGITUDINAL

LOCAL: QUIXABA - ARACATI / CE

DATA: JAN/2022

ESCALA: INDICADA

CONTROLE: ARCT C22.07

FRANCHA: 07/23