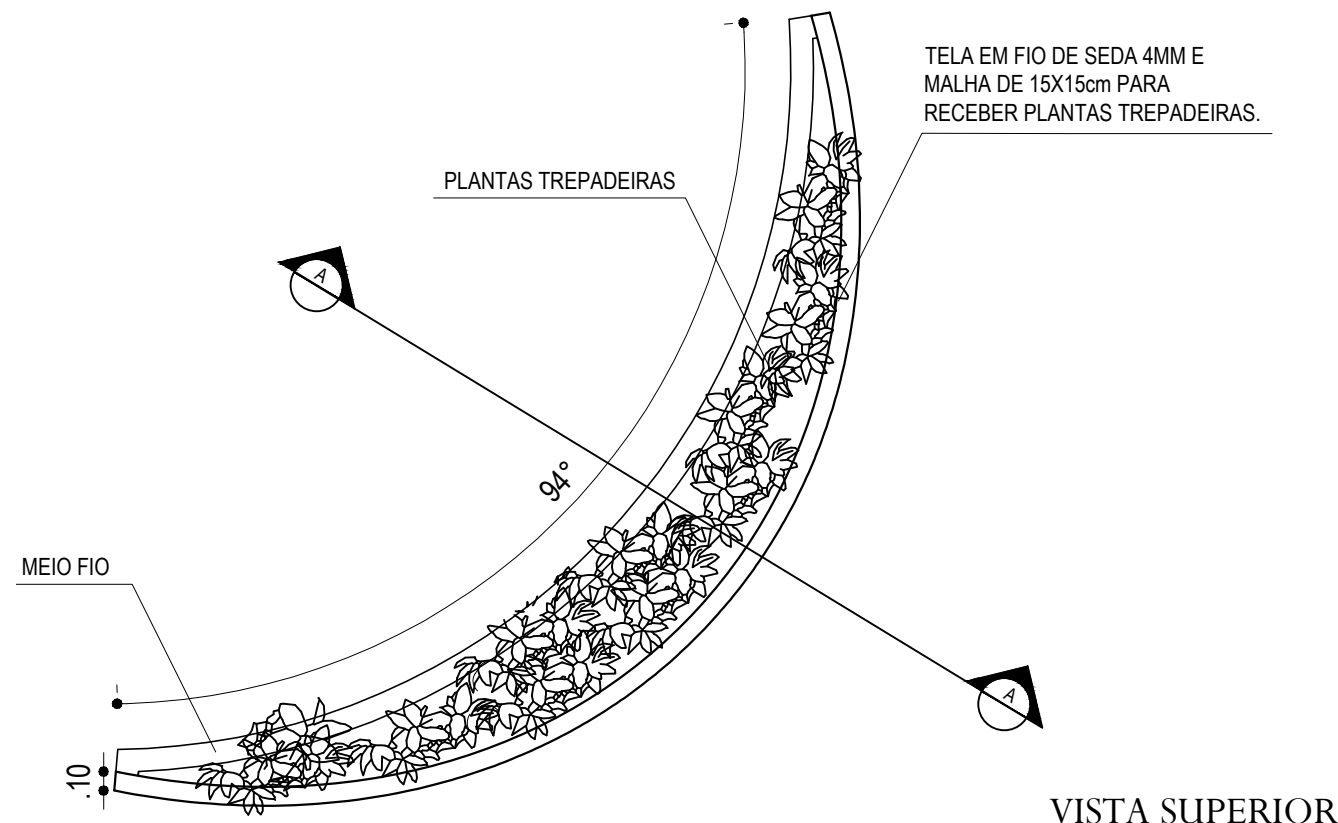
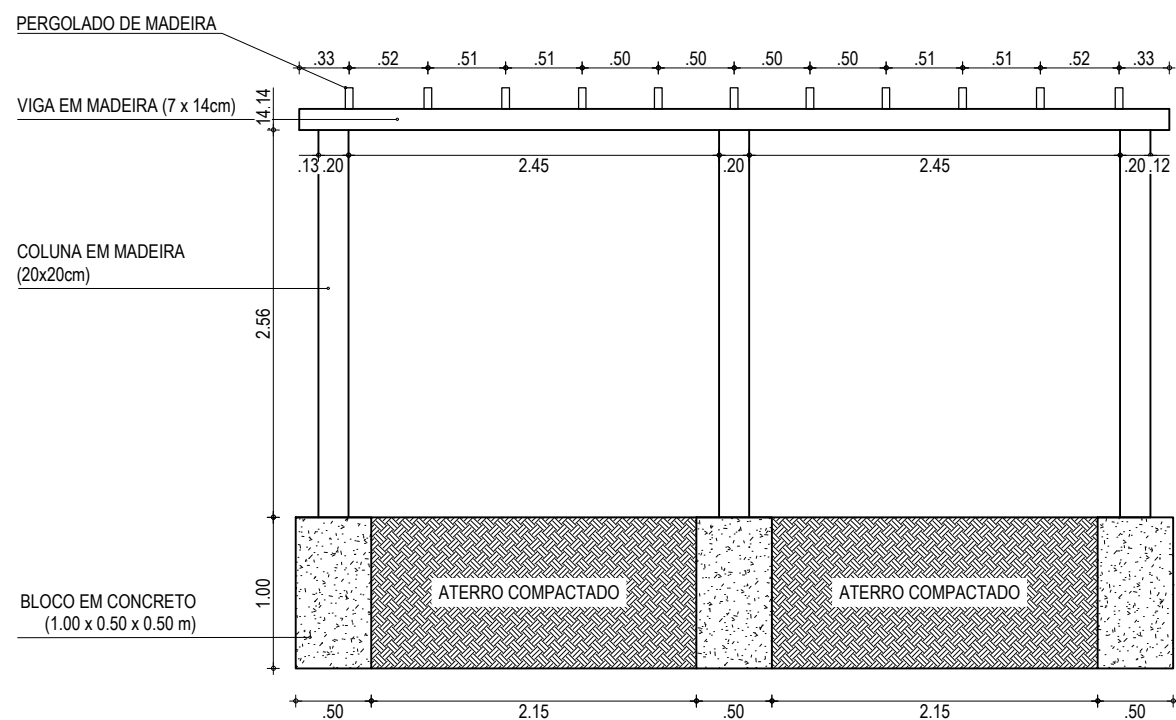


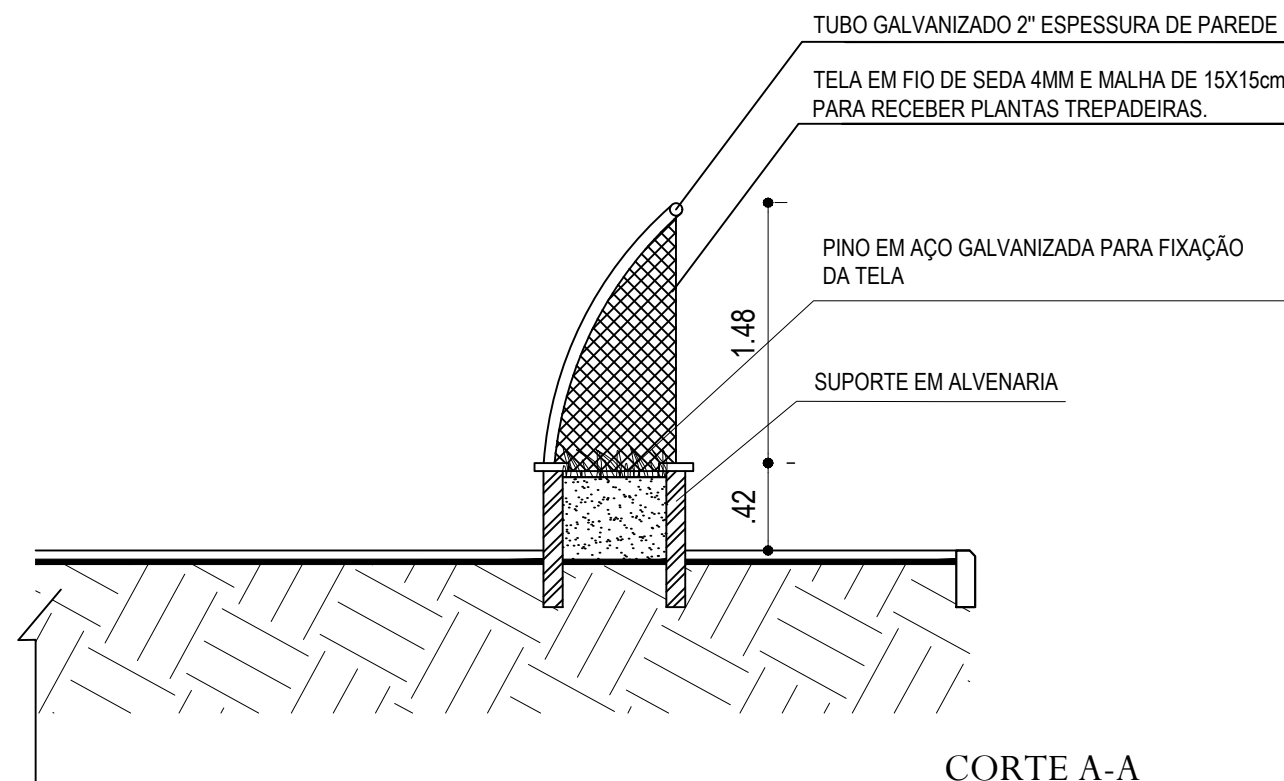
VISTA SUPERIOR



VISTA SUPERIOR



CORTE A-A



CORTE A-A

**01** DETALHAMENTO PERGOLADO  
ESCALA 1/50

**02** DETALHAMENTO ARCO VERDE  
ESCALA 1/40

RESPONSÁVEIS TÉCNICOS: ELIANA MARIA DA SILVA MEDEIROS Arquiteta e Urbanista CAU A 116605-0	PROPRIETÁRIO: <b>PREFEITURA MUNICIPAL DE ARACATI/CE</b>	OBRA: <b>ESTRADA DE SÃO CHICO, ARACATI-CE</b>
 LEONARDO SILVEIRA LIMA Engenheiro Civil - RNP: 0601581067	EMPRESA CONTRATADA: <b>GEOPAC</b> AV. PADRE ANTÔNIO TOMÁS, N.º 2420, SALA 301 BAIRRO ALDEOTA   FORTALEZA/CE FONE: 85 3241-3147   EMAIL: GEOPAC@GEOPAC.COM.BR	PROJETO: ARQUITETURA CONTEÚDO / IDENTIFICAÇÃO DOS DESENHOS: PRAÇA SÃO CHICO 01. DETALHES
	PRANCHA: 07/09	LOCAL: DIVERSOS - ARACATI/CE
DATA: SET/2021	ESCALA: INDICADA	CONTROLE: