

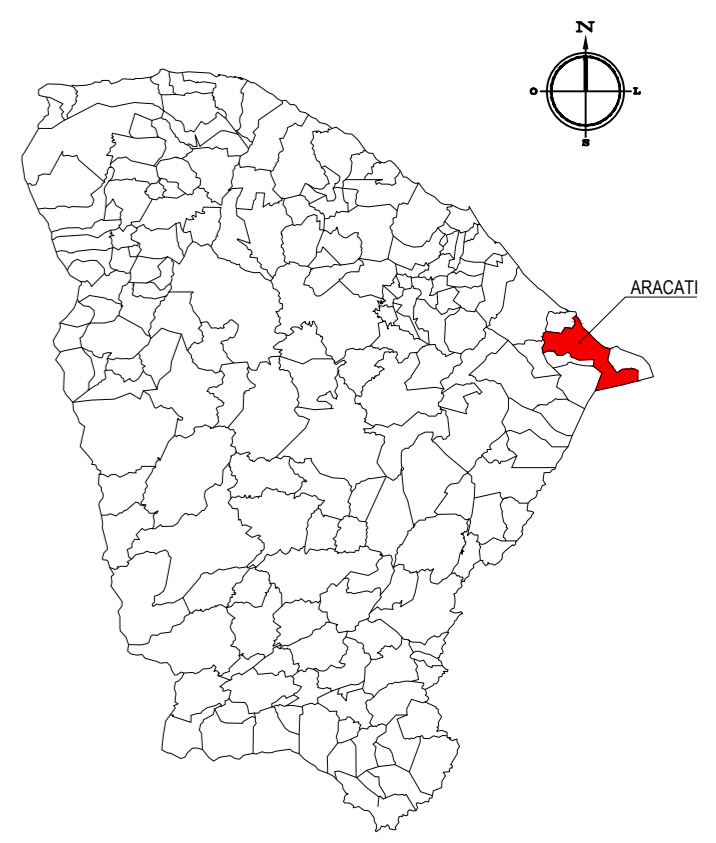


644500.0000 644600.0000 644700.0000 644800.0000 644900.0000

9499300.0000
9499200.0000
9499100.0000
9499000.0000

644500.0000 644600.0000 644700.0000 644800.0000 644900.0000

PLANTA CHAVE



NOTAS

DATUM VERTICAL - ARBITRADO
SISTEMA DE COORDENADAS - SIRGAS (WGS84)
MERIDIANO CENTRAL - 39° W GR.
PROJEÇÃO UNIVERSAL DE MERCATOR (UTM) - ZONA 24M

LEGENDA

- LOCAL DA CONSTRUÇÃO DA QUADRA
- VIAS
- ESTRADA DE TERRA

ASSINATURAS E APROVAÇÃO

PROJETA: JUNIOR MACÉDO ARQUITETO E URBANISTA - RNP: 0042429837 LEONARDO SILVEIRA LIMA ENGENHEIRO CIVIL - RNP: 0601581067	PROPRIETÁRIO:
--	---------------------------

APROVAÇÃO

GEO PAC AV. PADRE ANTÔNIO TOMÁS, N.º 2420, SALA 501
 BAIRRO ALDEOTA | FORTALEZA-CE
 FONE: 85 3241-3147 | EMAIL: GEOPAC@GEOPAC.COM.BR

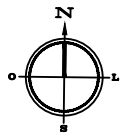
PROPRIETÁRIO:
PREFEITURA MUNICIPAL DE ARACATI

OBRA:
REFORMA DA QUADRA E URBANIZAÇÃO EM ESTEVES

PROJETO:
PROJETO URBANÍSTICO
 IDENTIFICAÇÃO DOS DESENHOS:
01. PLANTA DE SITUAÇÃO

01 PLANTA DE SITUAÇÃO
 ESCALA: 1/1.000

LOCAL: ARACATI/CE	DATA: DEZEMBRO/2021	PRANCHA: 01/12
DESENHO: JUNIOR MACEDO	ESCALA: INDICADA	CONTROLE: ARCT 2021-27



EDIFICAÇÃO

ACESSO PARA CASAS

ACESSO PARA CASAS

EDIFICAÇÃO

ACESSO PARA CASAS

PLAYGROUND

CIRC. PRAÇA

ESTACIONAMENTO

33,25

EDIFICAÇÃO

EDIFICAÇÃO

EDIFICAÇÃO

EDIFICAÇÃO

EDIFICAÇÃO

CIRC. ARQUIBANCADA

QUADRA POLIESPORTIVA

ASSOCIAÇÃO RECICRIANÇA

ACESSO PARA ASSOCIAÇÃO RECICRIANÇA

PROJEÇÃO DA COBERTA

ACESSO PARA A ASSOCIAÇÃO RECICRIANÇA

20,40

ACESSO PARA ASSOCIAÇÃO RECICRIANÇA

33,40

EDIFICAÇÃO

CX D'ÁGUA









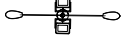

PROJEÇÃO DA COBERTA

01 PLANTA DE LOCAÇÃO
ESCALA: 1/200

QUADRO DE ÁREAS

LOCAL	ÁREAS
QUADRA POLIESPORTIVA	446,40m ²
PLAYGROUND	64,17m ²
ACADEMIA AO AR LIVRE	36,09m ²
CIRCULAÇÃO PRAÇA	342,88m ²
CIRCULAÇÃO ARQUIBANCADAS	40,95m ²
ESTACIONAMENTO	37,84m ²
RAMPAS DE ACESSO 01	2,88m ²
RAMPAS DE ACESSO 02	6,82m ²
ÁREA TOTAL OCUPADA	1011,67m²

LEGENDAS

-  MEIO-FIO
-  MURETA E ALAMBRADO
-  PISO TÁTIL DIRECIONAL
-  PISO TÁTIL ALERTA
-  VEGETAÇÃO EXISTENTE A MANTER
-  BICICLETÁRIO
-  LIXEIRAS
-  BANCO EM CONCRETO E MADEIRA
-  POSTE TUBULAR COM DOIS LUMINÁRIAS E DOIS REFLETORES
-  POSTE TUBULAR COM QUATRO LUMINÁRIAS

RESPONSÁVEIS TÉCNICOS:

JUNIOR MACÊDO
ARQUITETO E URBANISTA - RNP: 00A2429837


LEONARDO SILVEIRA LIMA
ENGENHEIRO CIVIL - RNP: 0601581067

PROPRIETÁRIO:

PREFEITURA MUNICIPAL
DE ARACATI/CE

EMPRESA CONTRATADA:
GEOPAC
AV. PADRE ANTÔNIO TOMÁS, N.º 2420, SALA 301
BAIRRO ALDEOTA | FORTALEZA/CE
FONE: 85 3241-3147 | EMAIL: GEOPAC@GEOPAC.COM.BR

OBRA:

REFORMA DA QUADRA E URBANIZAÇÃO EM ESTEVES

PROJETO:
PROJETO ARQUITETÔNICO

CONTEÚDO / IDENTIFICAÇÃO DOS DESENHOS:
01.PLANTA DE LOCAÇÃO

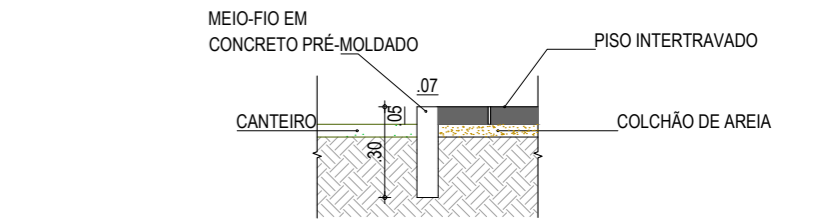
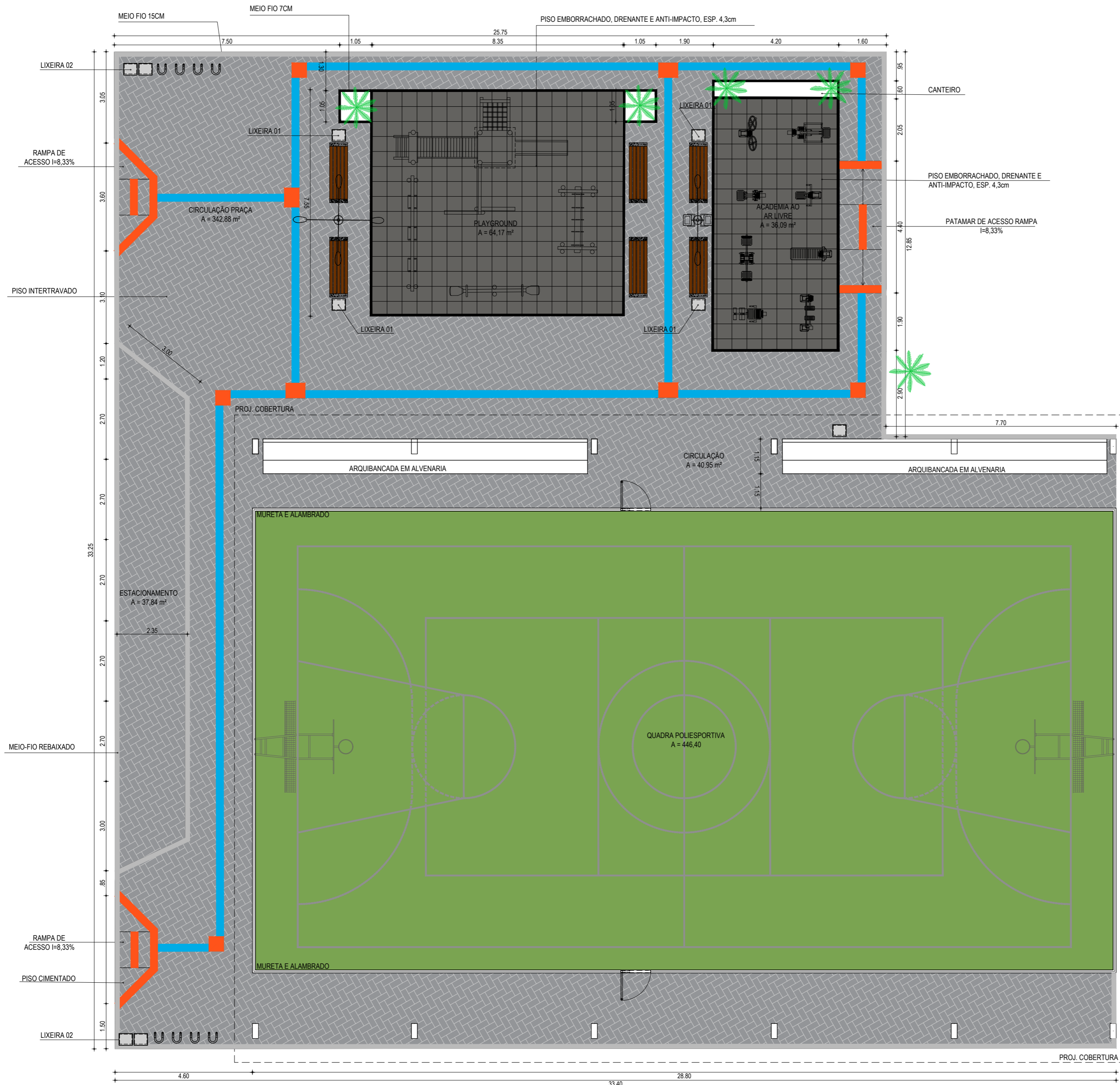
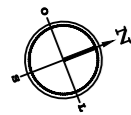
PRANCHA:
02/12

LOCAL:
ARACATI - CE

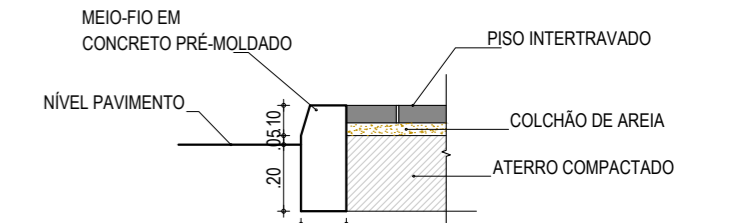
DATA:
DEZEMBRO/21

ESCALA:
INDICADA

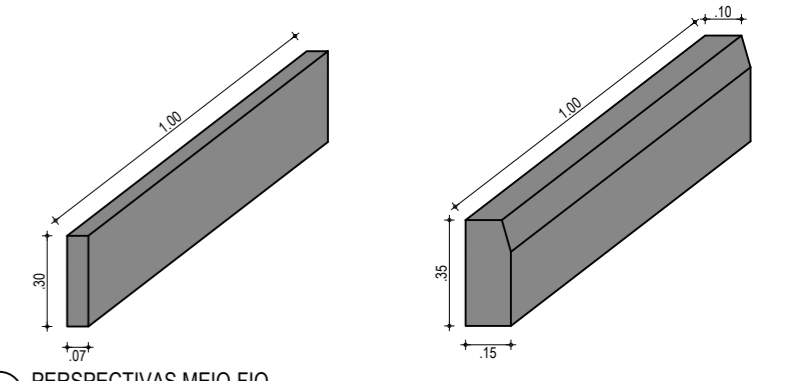
CONTROLE:
ARCT 2021 27



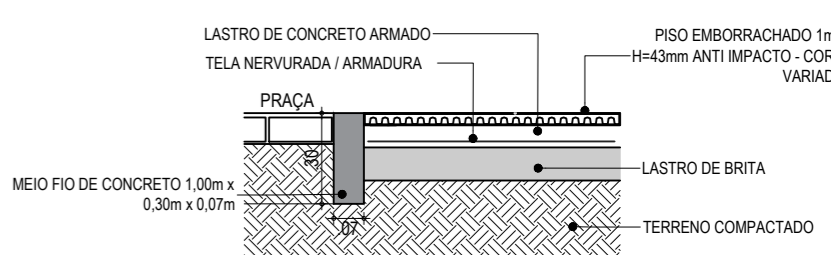
02 DETALHE MEIO-FIO 7cm
ESCALA: 1/25



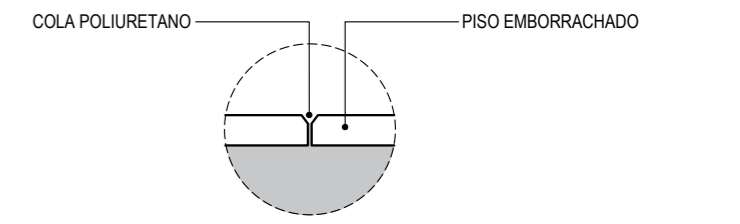
03 DETALHE MEIO-FIO 15cm
ESCALA: 1/25



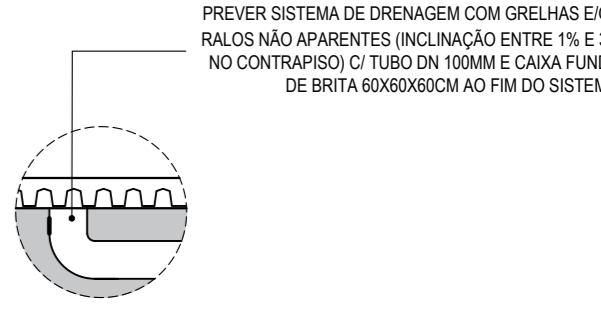
04 PERSPECTIVAS MEIO-FIO
ESCALA: 1/25



05 DETALHE DE PISO DE BORRACHA 01
ESCALA: 1/25



06 DETALHE DE PISO DE BORRACHA 02
ESCALA: 1/10



07 DETALHE DE PISO DE BORRACHA 03
ESCALA: 1/10

01 PLANTA LAYOUT
ESCALA: 1/100

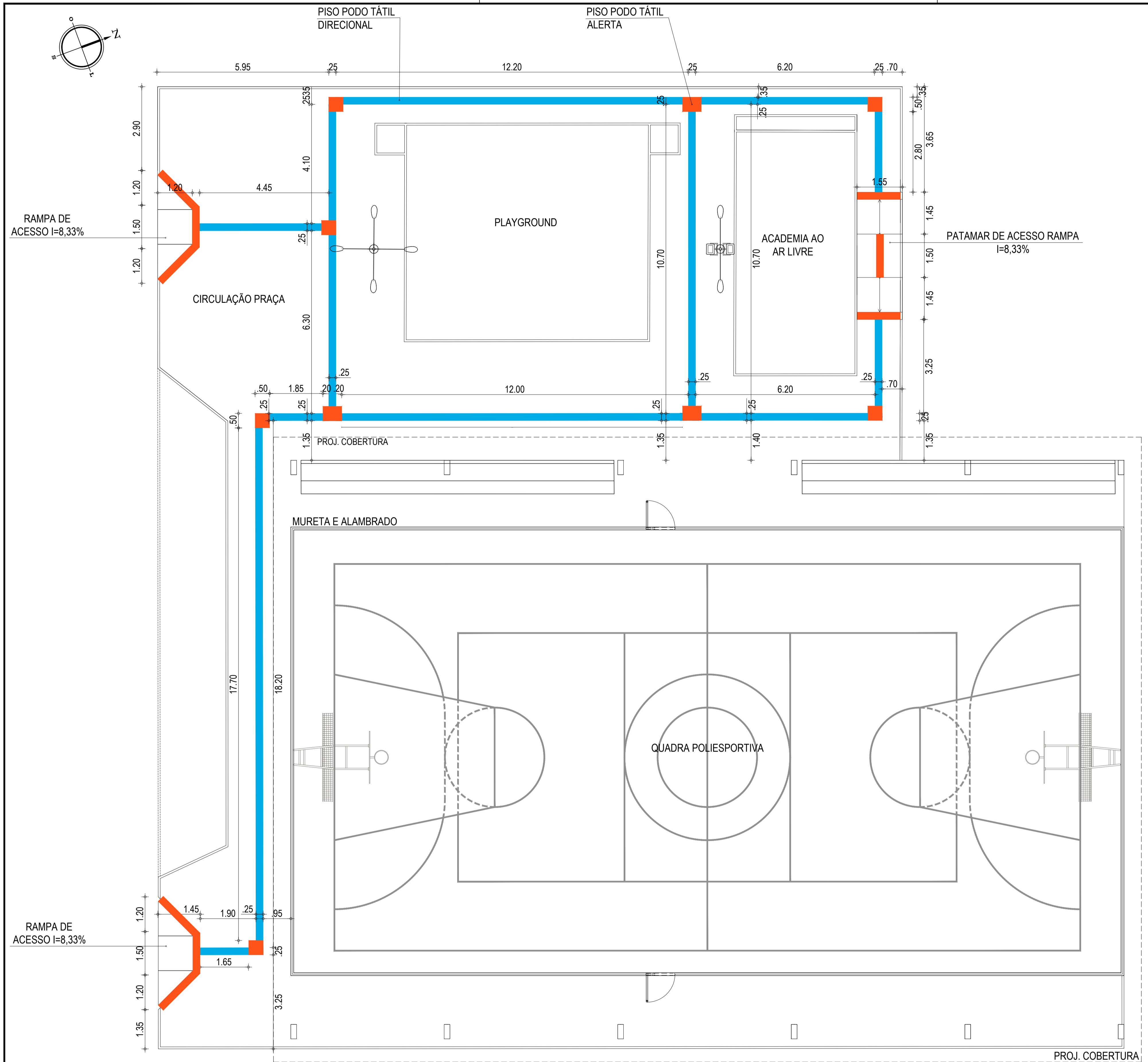
LEGENDAS

	MEIO-FIO 7cm		VEGETAÇÃO EXISTENTE A MANTER		POSTE TUBULAR COM DOIS LUMINÁRIAS E DOIS REFLETORES
	MEIO-FIO 15cm		BICICLETÁRIO		POSTE TUBULAR COM QUATRO LUMINÁRIAS
	MURETA E ALAMBRADO		LIXEIRAS		
	PISO TÁTIL DIRECIONAL		BANCO EM CONCRETO E MADEIRA		
	PISO TÁTIL ALERTA				

	PISO INTERTRAVADO TIPO TJOILINHO
	PISO EMBORRACHADO, DRENANTE E ANTI-IMPACTO
	PISO CIMENTADO POLIDO COM PINTURA

RESPONSÁVEIS TÉCNICOS: JUNIOR MACÊDO ARQUITETO E URBANISTA - RNP: 0042429837	PROPRIETÁRIO: PREFEITURA MUNICIPAL DE ARACATU/CE	OBRA: REFORMA DA QUADRA E URBANIZAÇÃO EM ESTEVES
	EMPRESA CONTRATADA: GEO PAC AV. PADRE ANTONIO TOMAS, N.º 2420, SALA 301 BARRIO ALBERTO, FORTALEZA, CE FONE: 85 3241-3147 (FAX): 85 3241-3147 WWW.GEOPAC.COM.BR	PRANCHA: 03/12
LEONARDO SILVEIRA LIMA ENGENHEIRO CIVIL - RNP: 0601581067	CONTEÚDO / IDENTIFICAÇÃO DOS DESENHOS: PLANTA DE LAYOUT DETALHES DE MEIOS FIOS E PISOS	DATA: DEZEMBRO/21
	LOCAL: ARACATI - CE	ESCALA: INDICADA
		CONTROLE: ARCT 2021 27

QUADRO DE ACESSIBILIDADE	
ESPECIFICAÇÃO	ÁREA
PISO PODO TÁTIL DIRECIONAL	21,53m ²
PISO PODO TÁTIL ALERTA	5,40m ²

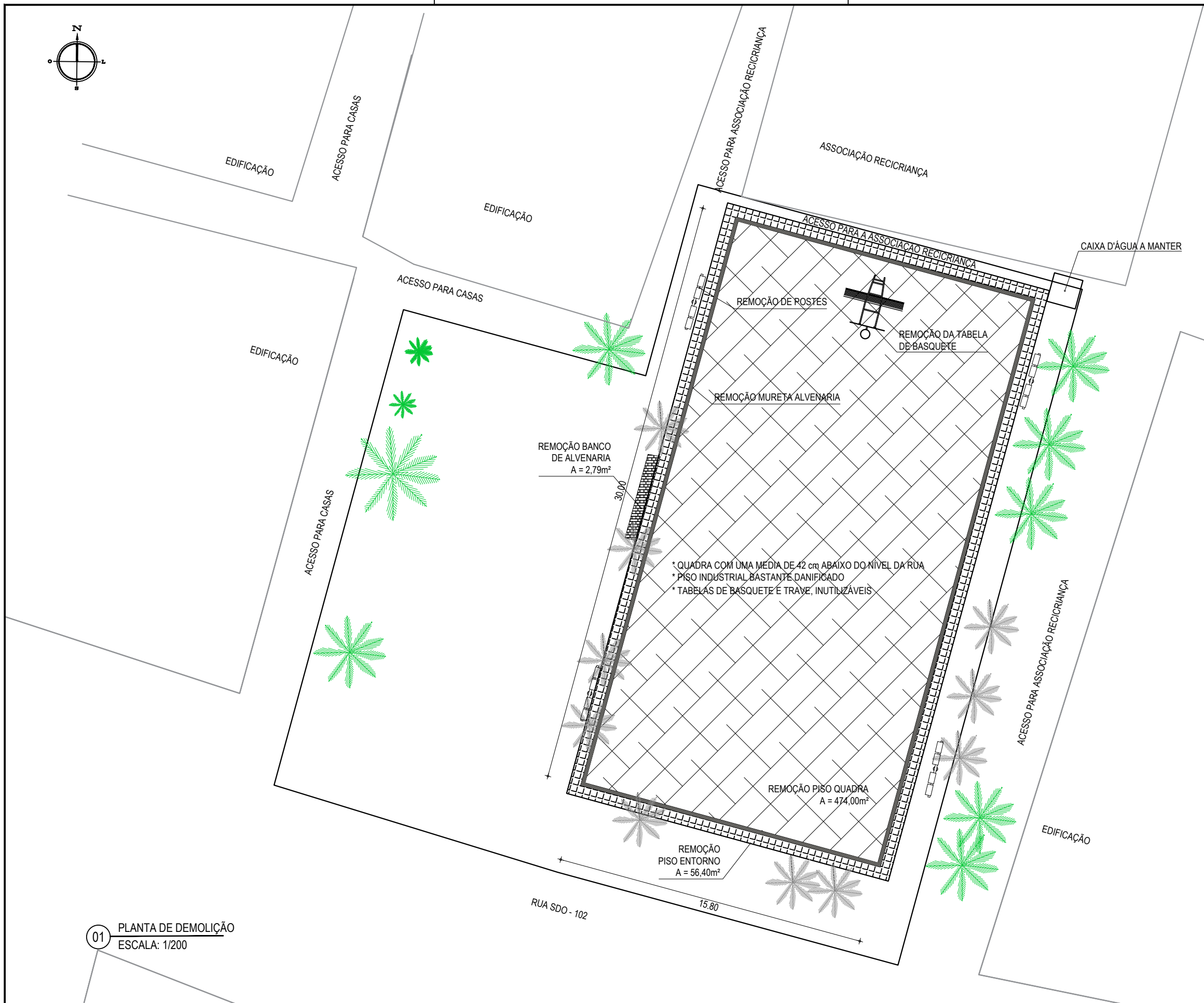


01 PLANTA DE ACESSIBILIDADE
ESCALA: 1/150

LEGENDAS	
	MEIO-FIO
	MURETA E ALAMBRADO
	PISO TÁTIL DIRECIONAL
	PISO TÁTIL ALERTA
	POSTE TUBULAR COM DOIS LUMINÁRIAS E DOIS REFLETORES
	POSTE TUBULAR COM QUATRO LUMINÁRIAS

RESPONSÁVEIS TÉCNICOS:		PROPRIETÁRIO:		OBRA:	
JUNIOR MACÊDO ARQUITETO E URBANISTA - RNP: 00A2429837		PREFEITURA MUNICIPAL DE ARACATI/CE		REFORMA DA QUADRA E URBANIZAÇÃO EM ESTEVES	
		EMPRESA CONTRATADA: GEOPAC AV. PADRE ANTÔNIO TOMÁS, N.º 2420, SALA 301 BAIRRO ALDEOTA FORTALEZA/CE FONE: 85 3241-3147 EMAIL: GEOPAC@GEOPAC.COM.BR		PROJETO: PROJETO ARQUITETÔNICO	
LEONARDO SILVEIRA LIMA ENGENHEIRO CIVIL - RNP: 0601581067		CONTEÚDO / IDENTIFICAÇÃO DOS DESENHOS: 01. PLANTA DE ACESSIBILIDADE		PRANCHA: 05/12	
LÓCAL: ARACATI - CE		DATA: DEZEMBRO/21		ESCALA: INDICADA	
				CONTROLE: ARCT 2021 27	

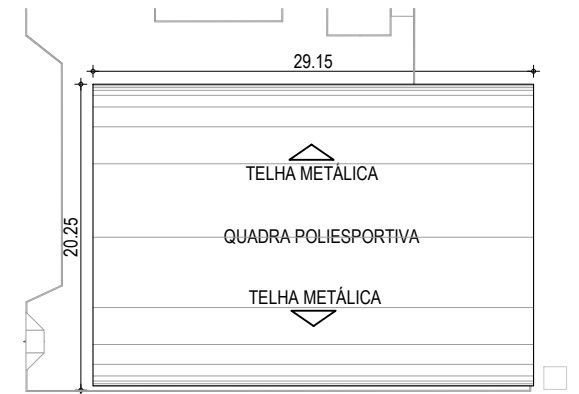
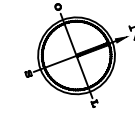
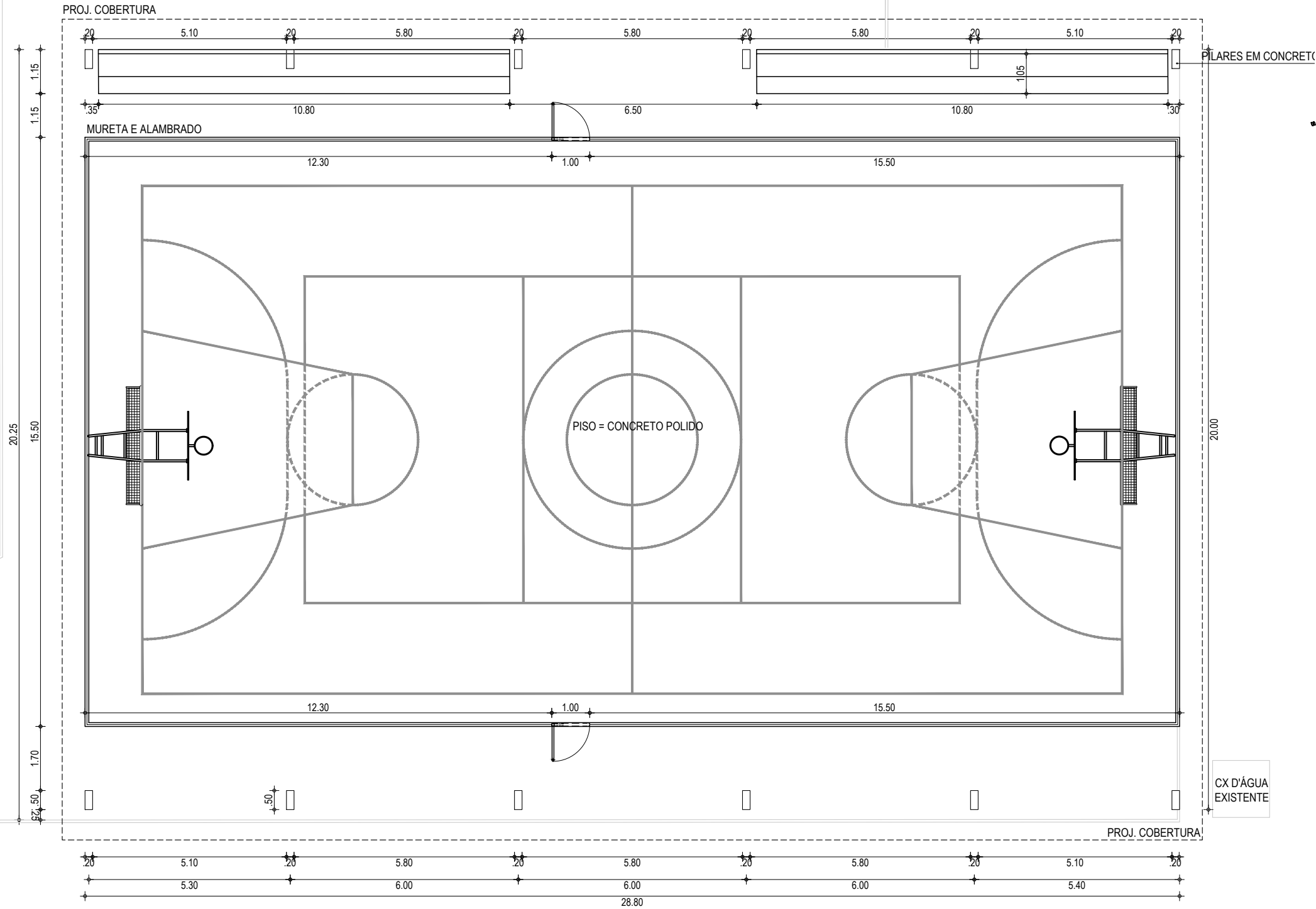
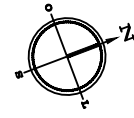
QUADRO DE DEMOLIÇÕES E RETIRADAS	
MATERIAL	QUANTIDADES
PISO DA QUADRA	474,00m ²
CALÇADA DE ENTORNO DA QUADRA	56,40m ²
BANCO DE ALVENARIA	2,79m ²
MURETA DE PROTEÇÃO - h = 20cm / e = 20cm	91,60m
TABELA DE BASQUETE	01 UND
POSTES DE ILUMINAÇÃO DA QUADRA	04 UND
POSTE DE MEDIÇÃO	01 UND



* QUADRA COM UMA MÉDIA DE 42 cm ABAIXO DO NÍVEL DA RUA
 * PISO INDUSTRIAL BASTANTE DANIFICADO
 * TABELAS DE BASQUETE E TRAVE, INUTILIZÁVEIS


01 PLANTA DE DEMOLIÇÃO
 ESCALA: 1/200

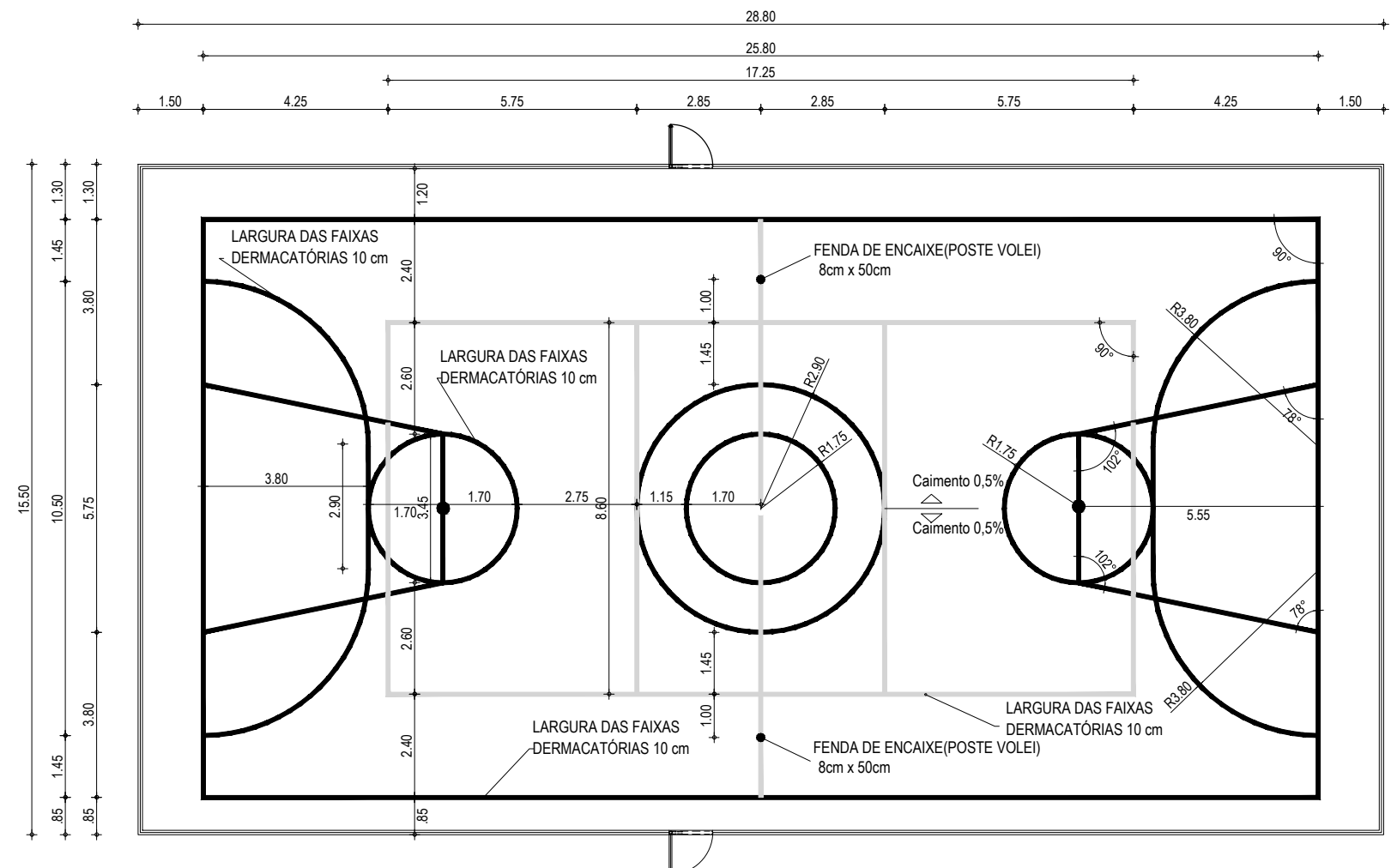
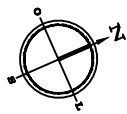
LEGENDAS ÁRVORES A MANTER ÁRVORES A RETIRAR REMOÇÃO DA CALÇADA DE ENTORNO ÁREA = 56,40m ² REMOÇÃO DE PISO DA QUADRA ÁREA = 474,00m ² REMOÇÃO BANCO DE ALVENARIA ÁREA = 2,78m ² REMOÇÃO DE POSTES - 04 UND	RESPONSÁVEIS TÉCNICOS: JUNIOR MACÊDO ARQUITETO E URBANISTA - RNP: 00A2429837 LEONARDO SILVEIRA LIMA ENGENHEIRO CIVIL - RNP: 0601581067	PROPRIETÁRIO: PREFEITURA MUNICIPAL DE ARACATI/CE EMPRESA CONTRATADA: AV. PADRE ANTÔNIO TOMÁS, N.º 2420, SALA 301 BAIRRO ALDEOTA FORTALEZA/CE FONE: 85 3241-3147 EMAIL: GEOPAC@GEOPAC.COM.BR	OBRA: REFORMA DA QUADRA E URBANIZAÇÃO EM ESTEVES PROJETO: PROJETO ARQUITETÔNICO CONTEÚDO / IDENTIFICAÇÃO DOS DESENHOS: 01. PLANTA DE DEMOLIÇÃO PRANCHA: 06/12 LOCAL: ARACATI - CE DATA: DEZEMBRO/21 ESCALA: INDICADA CONTROLE: ARCT 2021 27
--	---	--	---



02 PLANTA COBERTA - QUADRA POLIESPORTIVA
ESCALA: 1/500

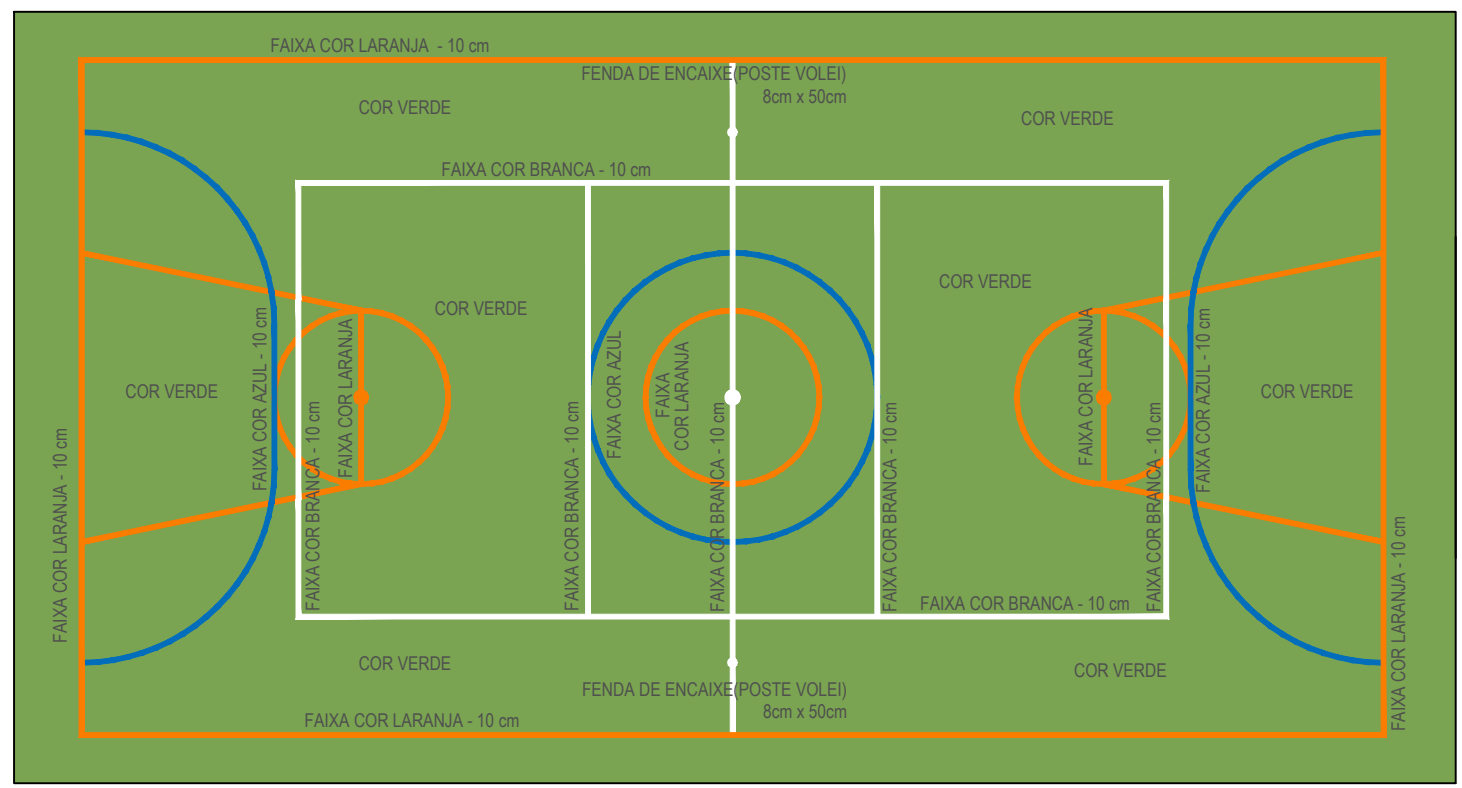
01 PLANTA BAIXA - QUADRA POLIESPORTIVA
ESCALA: 1/125

RESPONSÁVEIS TÉCNICOS: JUNIOR MACÊDO ARQUITETO E URBANISTA - RNP: 00A2429837  LEONARDO SILVEIRA LIMA ENGENHEIRO CIVIL - RNP: 0601581067	PROPRIETÁRIO: PREFEITURA MUNICIPAL DE ARACATI/CE EMPRESA CONTRATADA: GEOPAC AV. PADRE ANTÔNIO TOMÁS, N.º 2420, SALA 301 BAIRRO ALDEOTA FORTALEZA/CE FONE: 85 3241-3147 EMAIL: GEOPAC@GEOPAC.COM.BR	OBRA: REFORMA DA QUADRA E URBANIZAÇÃO EM ESTEVES PROJETO: PROJETO ARQUITETÔNICO CONTEÚDO / IDENTIFICAÇÃO DOS DESENHOS: 01. PLANTA QUADRA POLIESPORTIVA 02. PLANTA COBERTA- QUADRA POLIESPORTIVA LOCAL: ARACATI - CE DATA: DEZEMBRO/21 ESCALA: INDICADA PRANCHA: 07/12 CONTROLE: ARCT 2021 27
---	--	---





QUADRO DE PINTURA	
LOCAL	ÁREAS
DEMARCAÇÃO ESPORTIVA	270,34m
PINTURA INTERNA DA QUADRA	446,40m ²

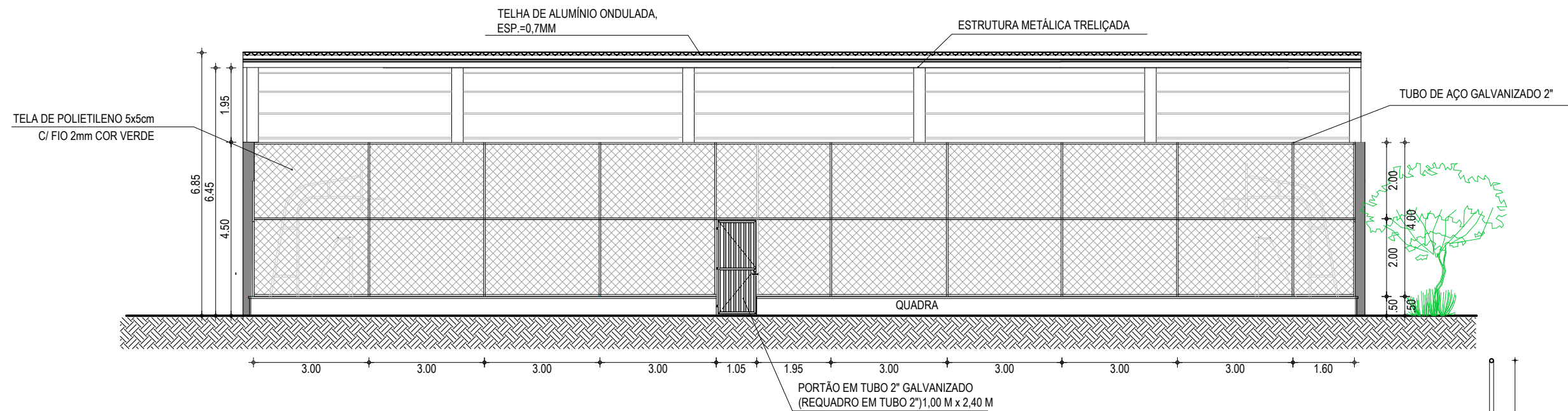
01 PINTURA DO PISO DA QUADRA - FAIXAS
ESCALA: 1/150



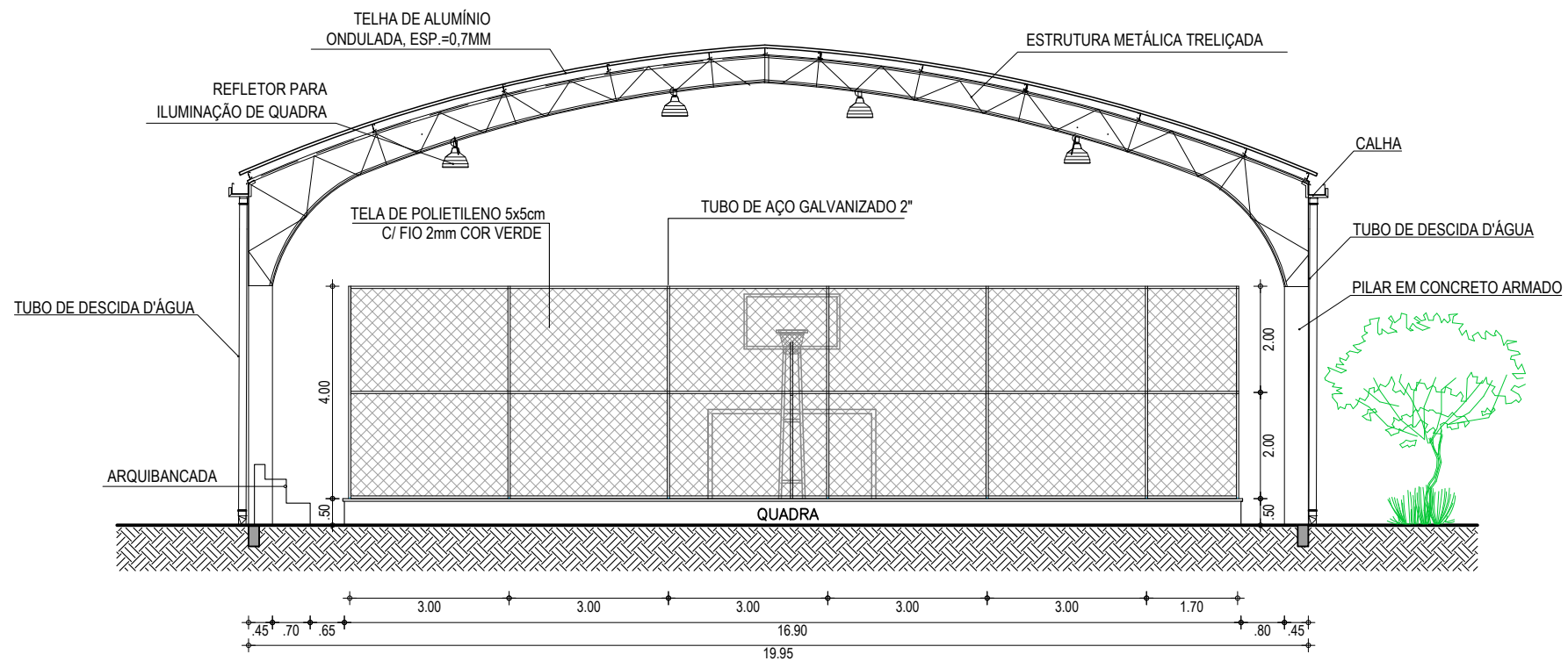
OBS.: PINTURA COM TINTA BASE EPOXI

02 PINTURA DO PISO DA QUADRA - FAIXAS
ESCALA: 1/150

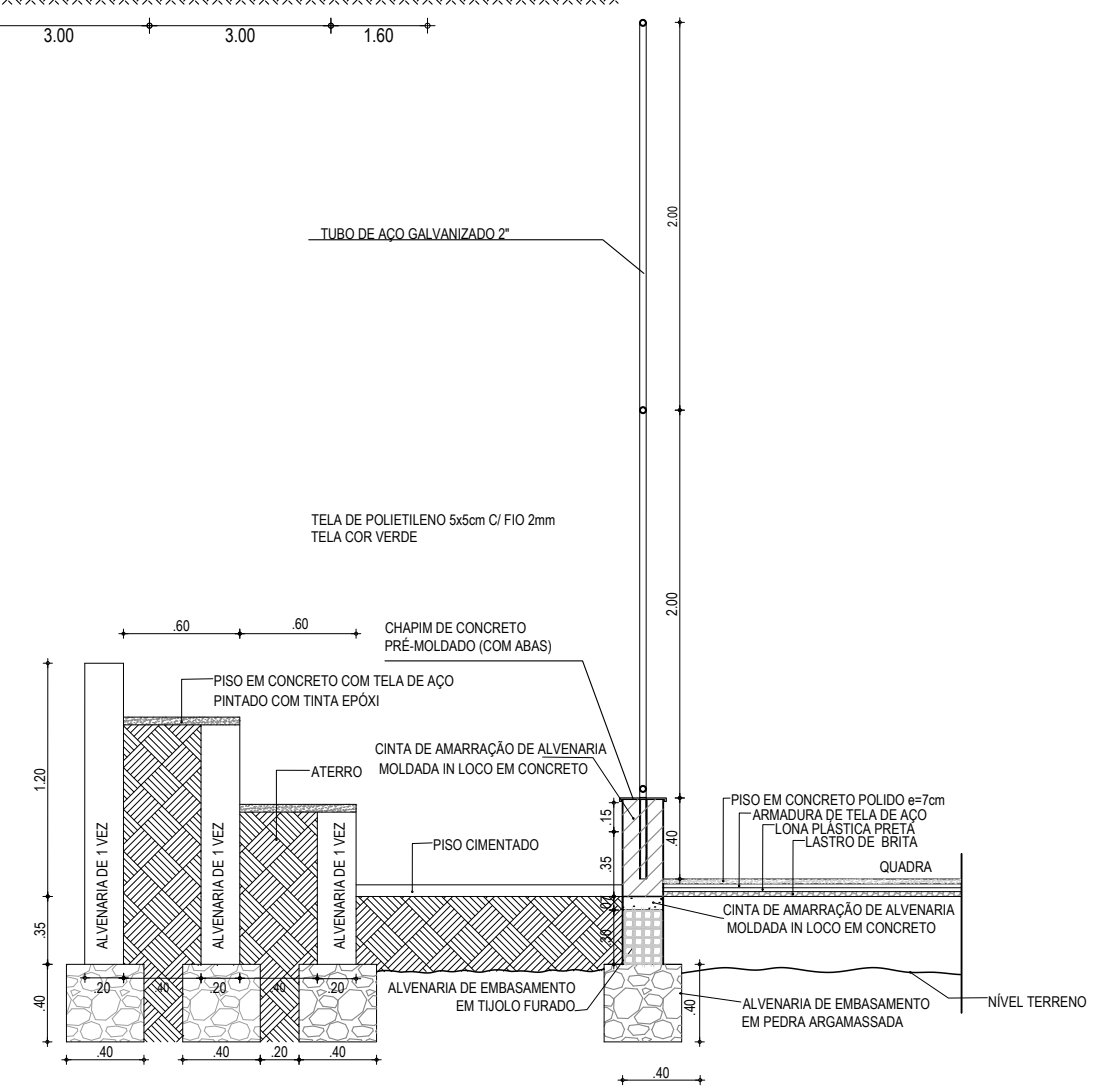
RESPONSÁVEIS TÉCNICOS:		PROPRIETÁRIO:	OBRA:	
JUNIOR MACÊDO ARQUITETO E URBANISTA - RNP: 00A2429837		PREFEITURA MUNICIPAL DE ARACATI/CE	REFORMA DA QUADRA E URBANIZAÇÃO EM ESTEVES	
 LEONARDO SILVEIRA LIMA ENGENHEIRO CIVIL - RNP: 0601581067		EMPRESA CONTRATADA:	PROJETO:	
		 AV. PADRE ANTÔNIO TOMÁS, N.º 2420, SALA 301 BAIRRO ALDEOTA FORTALEZA/CE FONE: 85 3241-3147 EMAIL: GEOPAC@GEOPAC.COM.BR	PROJETO ARQUITETÔNICO CONTEÚDO / IDENTIFICAÇÃO DOS DESENHOS: PLANTA PINTURA DO PISO - FAIXAS	
		LOCAL:	DATA:	ESCALA:
		ARACATI - CE	DEZEMBRO/21	INDICADA
		PRANCHA:		CONTROLE:
		08/12		ARCT 2021 27



02 FACHADA 01 - QUADRA POLIESPORTIVA
ESCALA: 1/125

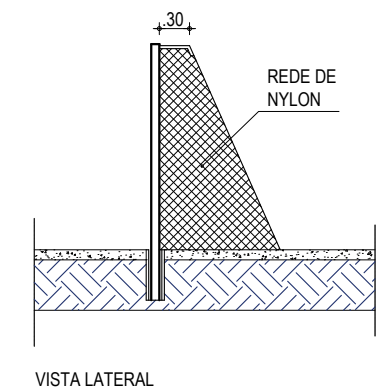
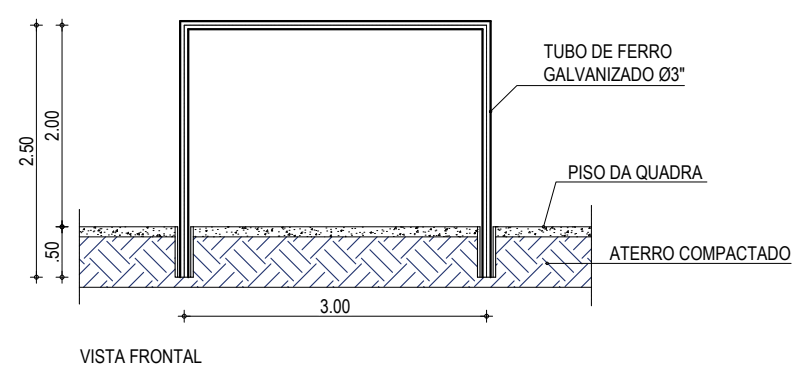
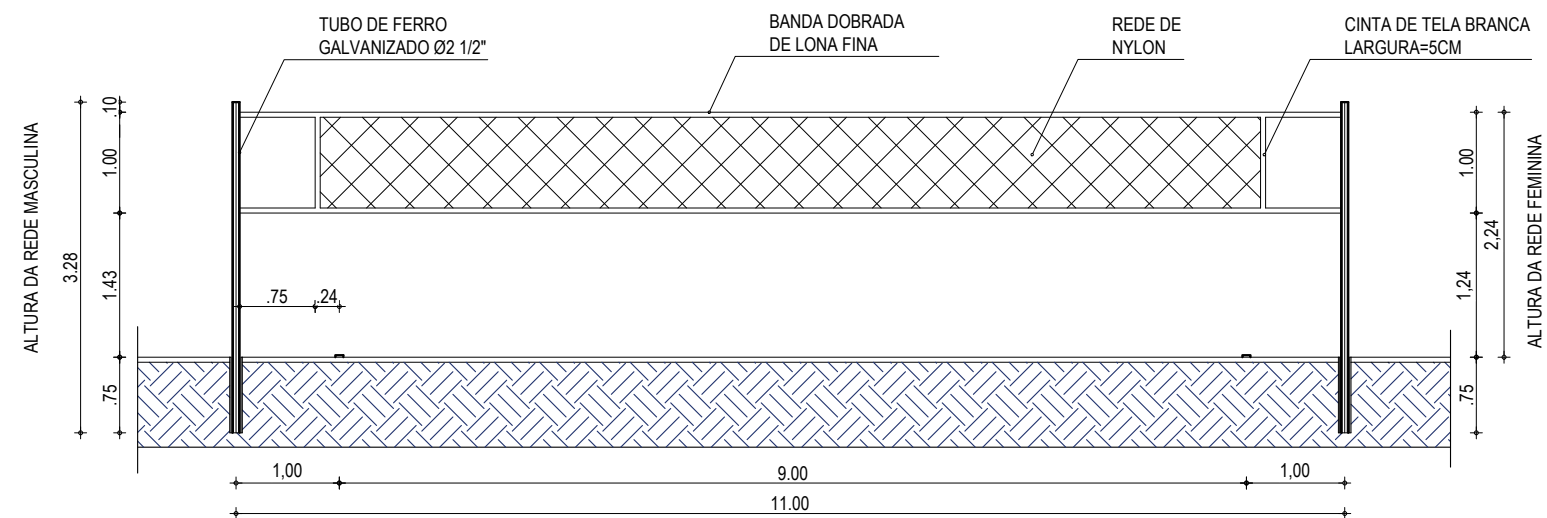
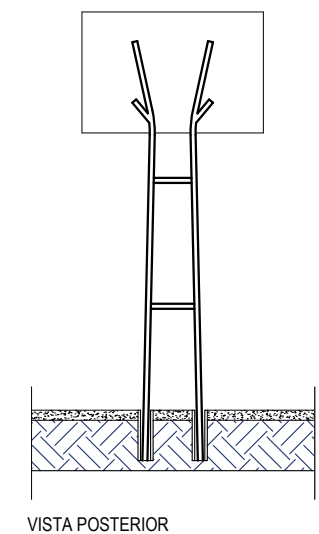
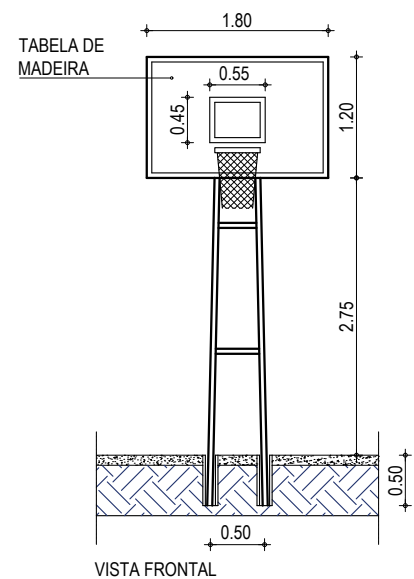
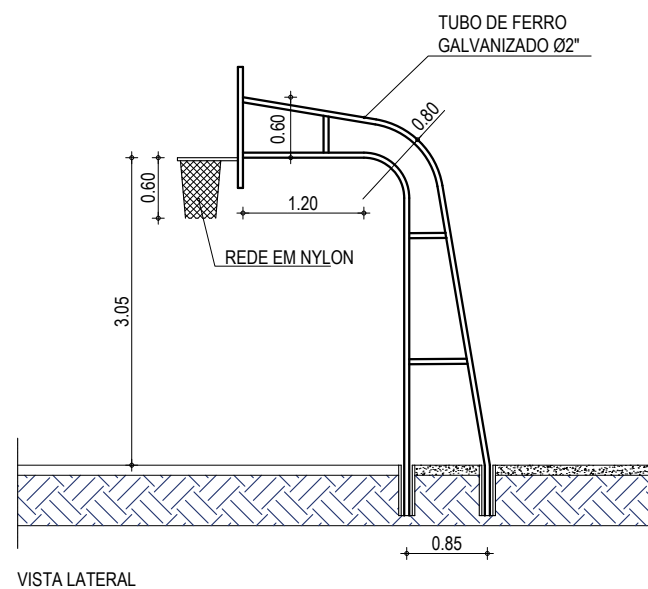


01 CORTE - QUADRA POLIESPORTIVA
ESCALA: 1/125

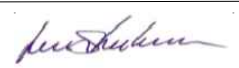


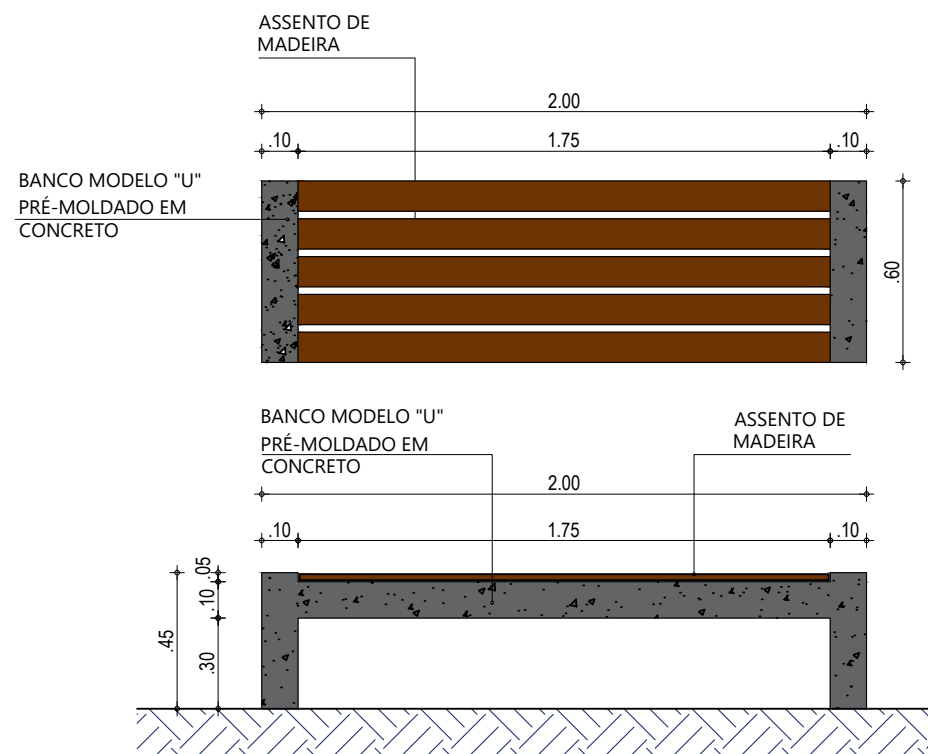
03 DET-ARQUIBANCADA
ESCALA: S/E

RESPONSÁVEIS TÉCNICOS: JUNIOR MACÊDO ARQUITETO E URBANISTA - RNP: 00A2429837  LEONARDO SILVEIRA LIMA ENGENHEIRO CIVIL - RNP: 0601581067		PROPRIETÁRIO: PREFEITURA MUNICIPAL DE ARACATI/CE EMPRESA CONTRATADA:  AV. PADRE ANTÔNIO TOMÁS, N.º 2420, SALA 301 BAIRRO ALDEOTA FORTALEZA/CE FONE: 85 3241-3147 EMAIL: GEOPAC@GEOPAC.COM.BR		OBRA: REFORMA DA QUADRA E URBANIZAÇÃO EM ESTEVES PROJETO: PROJETO ARQUITETÔNICO CONTEÚDO / IDENTIFICAÇÃO DOS DESENHOS: CORTES E DETALHES PRANCHA: 09/12 LOCAL: ARACATI - CE DATA: DEZEMBRO/21 ESCALA: INDICADA CONTROLE: ARCT 2021 27	
---	--	--	--	---	--

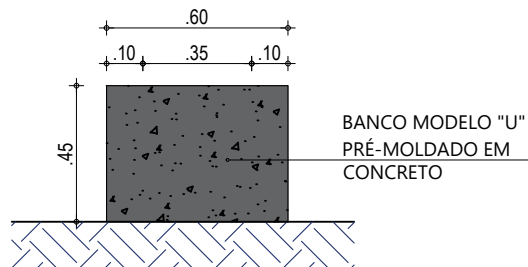


01 DETALHES - QUADRA ESPORTIVA
ESCALA: 1/75

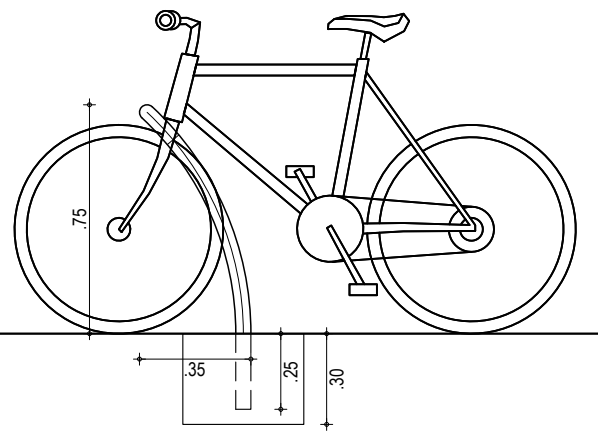
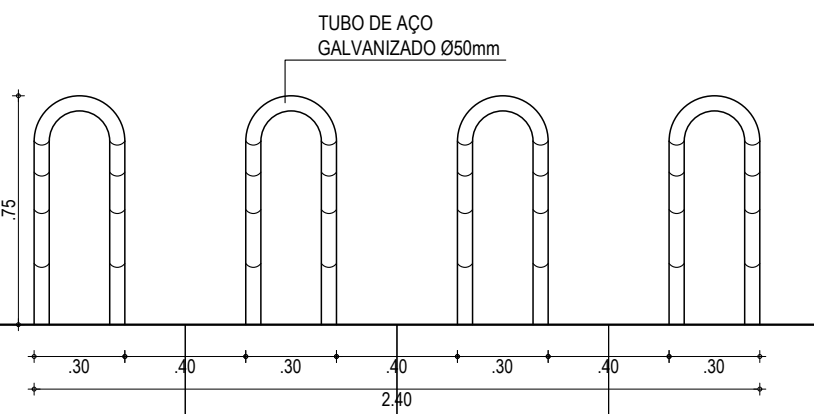
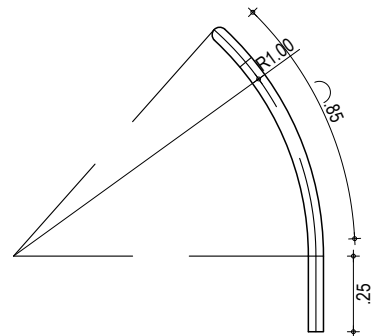
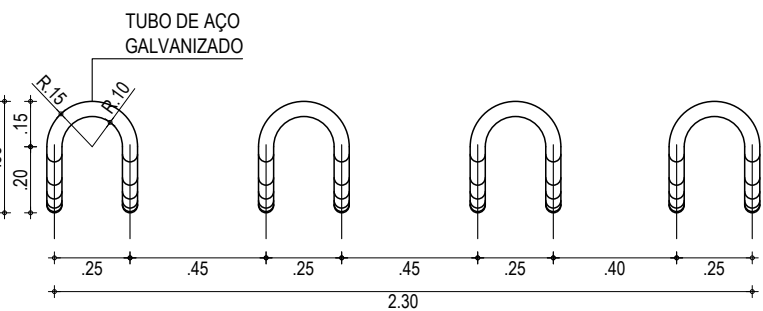
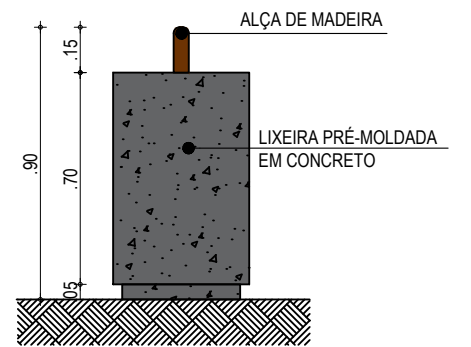
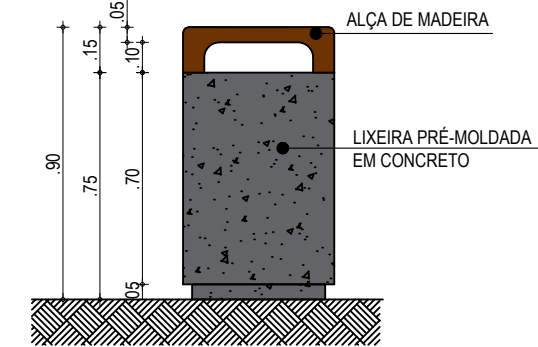
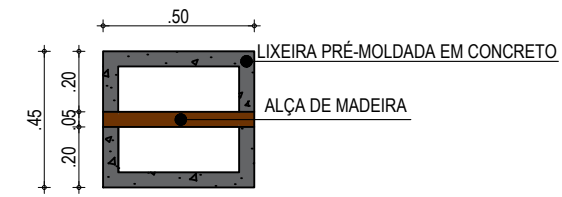
RESPONSÁVEIS TÉCNICOS: JUNIOR MACÊDO ARQUITETO E URBANISTA - RNP: 00A2429837	PROPRIETÁRIO: PREFEITURA MUNICIPAL DE ARACATI/CE	OBRA: REFORMA DA QUADRA E URBANIZAÇÃO EM ESTEVES
 LEONARDO SILVEIRA LIMA ENGENHEIRO CIVIL - RNP: 0601581067	EMPRESA CONTRATADA: GEOPAC AV. PADRE ANTÔNIO TOMÁS, N.º 2420, SALA 301 BAIRRO ALDEOTA FORTALEZA/CE FONE: 85 3241-3147 EMAIL: GEOPAC@GEOPAC.COM.BR	PROJETO: PROJETO ARQUITETÔNICO CONTEÚDO / IDENTIFICAÇÃO DOS DESENHOS: DETALHES EQUIPAMENTOS DA QUADRA
	PRANCHA: 10/12	LOCAL: ARACATI - CE
	DATA: DEZEMBRO/21	ESCALA: INDICADA
		CONTROLE: ARCT 2021 27



01 DETALHE - BANCO
ESCALA: 1/25

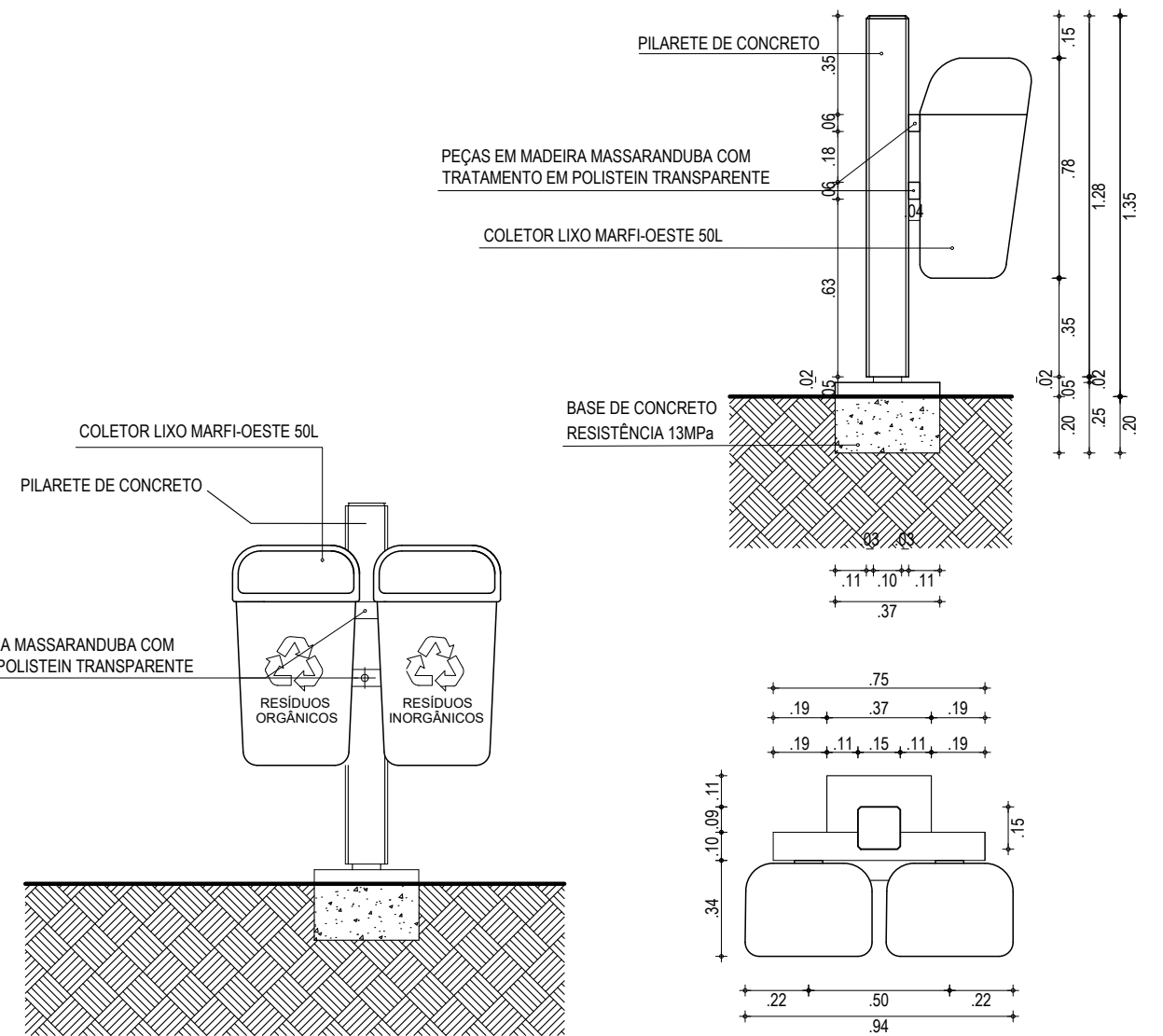


03 DETALHE - LIXEIRA 01
ESCALA: 1/25



02 DETALHE - BICICLETÁRIO
ESCALA: 1/25

04 DETALHE - LIXEIRA 02
ESCALA: 1/25



RESPONSÁVEIS TÉCNICOS:

JUNIOR MACÊDO
ARQUITETO E URBANISTA - RNP: 00A2429837

Leonardo Silveira Lima

LEONARDO SILVEIRA LIMA
ENGENHEIRO CIVIL - RNP: 0601581067

PROPRIETÁRIO:

PREFEITURA MUNICIPAL
DE ARACATI/CE

EMPRESA CONTRATADA:
GEOPAC
AV. PADRE ANTÔNIO TOMÁS, N.º 2420, SALA 301
BAIRRO ALDEOTA | FORTALEZA/CE
FONE: 85 3241-3147 | EMAIL: GEOPAC@GEOPAC.COM.BR

OBRA:

REFORMA DA QUADRA E URBANIZAÇÃO EM ESTEVES

PROJETO:
PROJETO ARQUITETÔNICO

CONTEÚDO / IDENTIFICAÇÃO DOS DESENHOS:
DETALHES DE MOBILIÁRIO URBANO

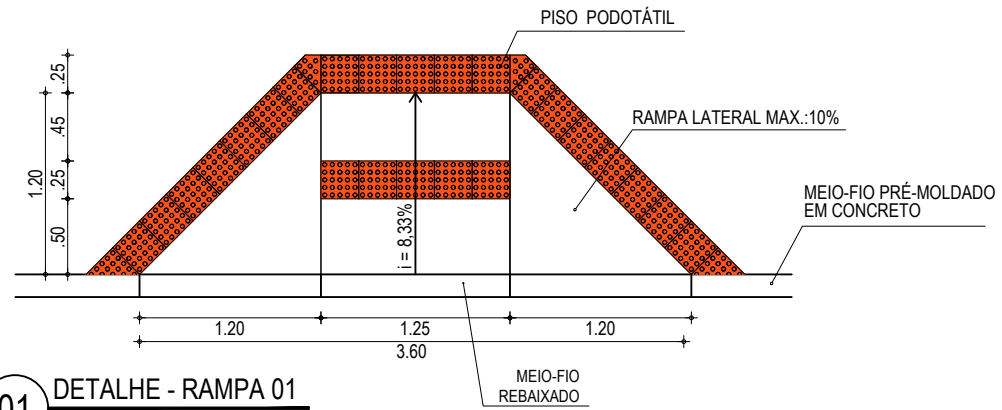
LOCAL:
ARACATI - CE

DATA:
DEZEMBRO/21

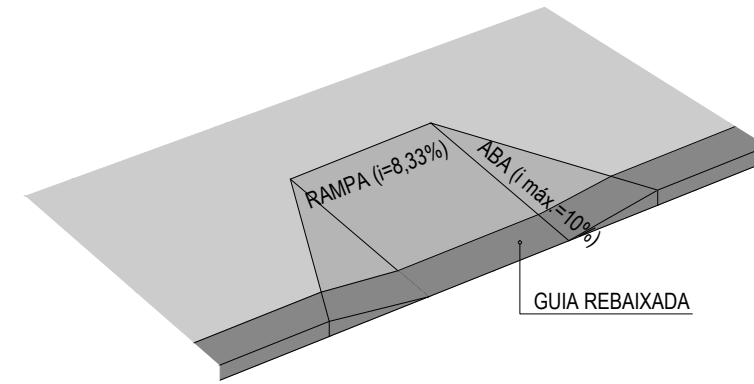
ESCALA:
INDICADA

PRANCHA:
11/12

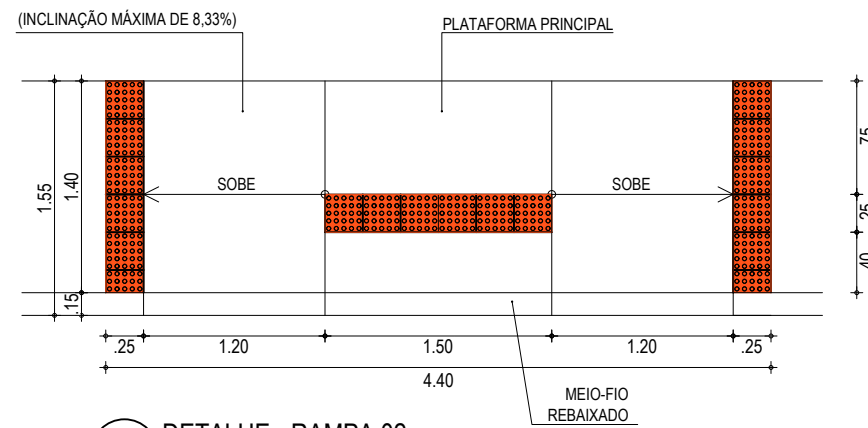
CONTROLE:
ARCT 2021 27



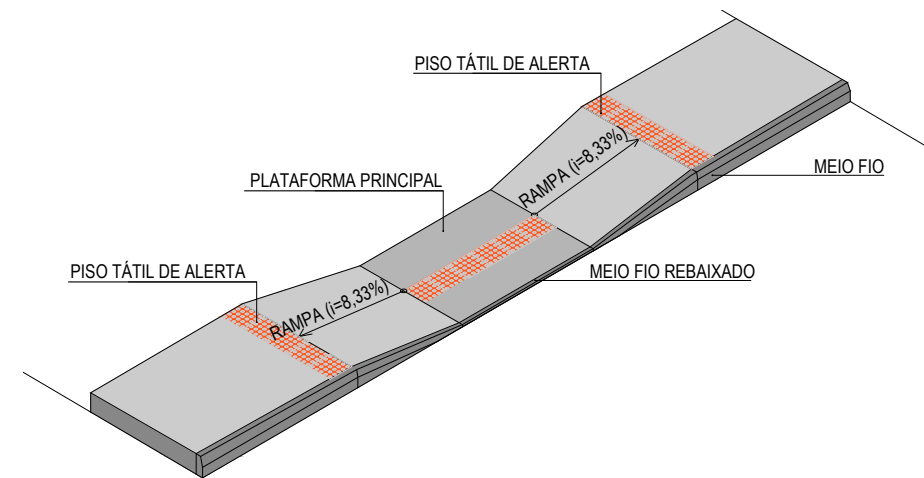
01 DETALHE - RAMPA 01
ESCALA: 1/50



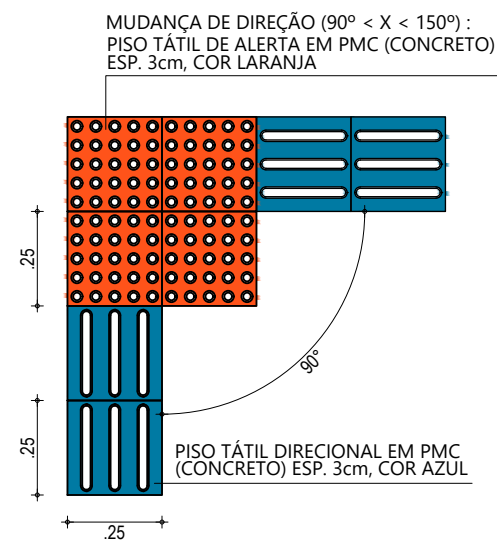
02 VISTA - RAMPA 01
ESCALA: 1/75



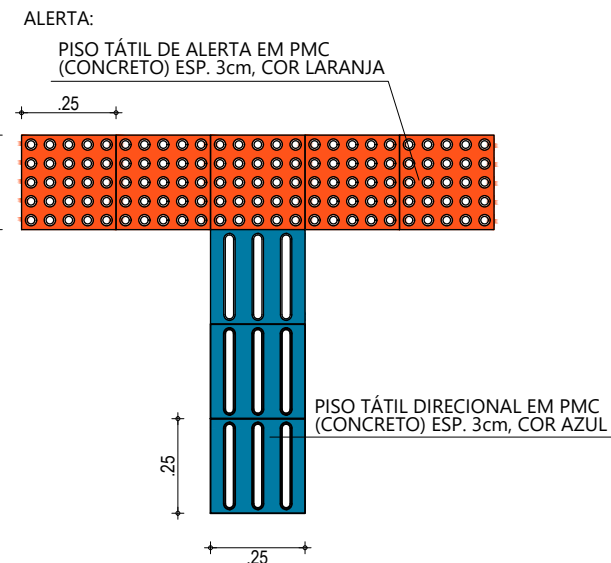
03 DETALHE - RAMPA 02
ESCALA: 1/50



04 VISTA - RAMPA 02
ESCALA: 1/75



05 DET. APLICAÇÃO PISO TATIL
ESCALA: 1/20



RESPONSÁVEIS TÉCNICOS: JUNIOR MACÊDO ARQUITETO E URBANISTA - RNP: 00A2429837	PROPRIETÁRIO: PREFEITURA MUNICIPAL DE ARACATI/CE	OBRA: REFORMA DA QUADRA E URBANIZAÇÃO EM ESTEVES
 LEONARDO SILVEIRA LIMA ENGENHEIRO CIVIL - RNP: 0601581067	EMPRESA CONTRATADA: GEOPAC AV. PADRE ANTÔNIO TOMÁS, N.º 2420, SALA 301 BAIRRO ALDEOTA FORTALEZA/CE FONE: 85 3241-3147 EMAIL: GEOPAC@GEOPAC.COM.BR	PROJETO: PROJETO ARQUITETÔNICO CONTEÚDO / IDENTIFICAÇÃO DOS DESENHOS: DETALHES ACESSIBILIDADE
	LOCAL: ARACATI - CE	PRANCHA: 12/12
	DATA: DEZEMBRO/21	ESCALA: INDICADA
		CONTROLE: ARCT 2021 27