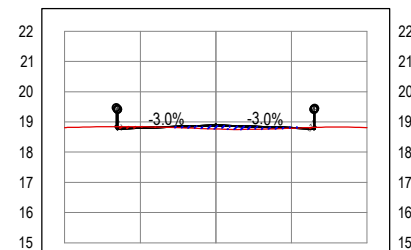


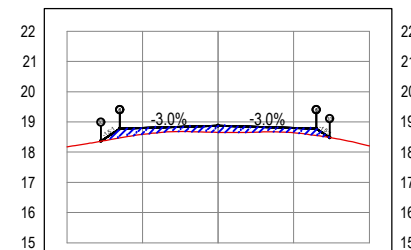
SEÇÃO TRANSVERSAL: 0+200.00



OFFSET	-3.29	-3.25	-3.25	0	3.25	3.25	3.27
COTA TERRENO	18.84	18.84	18.84	18.77	18.82	18.82	18.82
COTA PROJETO	18.84	18.78	18.78	18.88	18.78	18.78	18.82

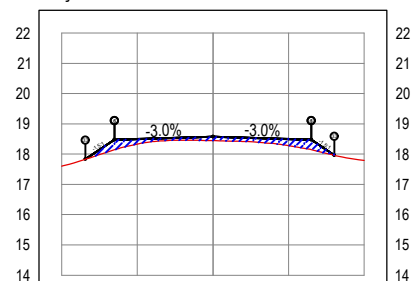
SEÇÃO TRANSVERSAL  
ESCALA: 1/250

SEÇÃO TRANSVERSAL: 0+260.00



OFFSET	-3.88	-3.25	-3.25	0.00	3.25	3.25	3.70
COTA TERRENO	18.36	18.47	18.47	18.65	18.55	18.55	18.48
COTA PROJETO	18.36	18.78	18.78	18.87	18.78	18.78	18.48

SEÇÃO TRANSVERSAL: 0+220.00



OFFSET	-4.21	-3.25	-3.25	0	3.25	3.25	4.02
COTA TERRENO	17.83	18.14	18.14	18.44	18.14	18.14	17.96
COTA PROJETO	17.83	18.47	18.47	18.57	18.47	18.47	17.96

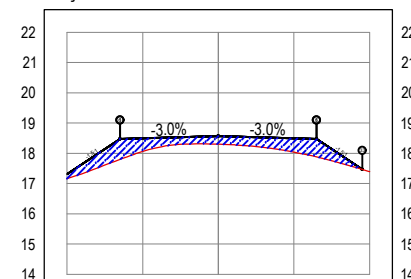
SEÇÃO TRANSVERSAL  
ESCALA: 1/250

SEÇÃO TRANSVERSAL: 0+280.04



OFFSET	0
COTA TERRENO	19.38
COTA PROJETO	

SEÇÃO TRANSVERSAL: 0+240.00



OFFSET	-5.00	-3.25	-3.25	0	3.25	3.25	4.76
COTA TERRENO	17.16	17.80	17.80	18.30	17.88	17.88	17.47
COTA PROJETO	17.31	18.47	18.47	18.57	18.47	18.47	17.47

SEÇÃO TRANSVERSAL  
ESCALA: 1/250

QUADRO DE CUBAÇÃO - RUA SDO 07

ESTACA	DISTÂNCIA	ATERRO ÁREA	CORTE ÁREA	ATERRO VOLUME	CORTE VOLUME	ATERRO VOL. ACUMULADO	CORTE VOL. ACUMULADO	ORDENADA DE MASSA
0+200.00	0.00	0.30	0.06	0.00	0.00	0.00	0.00	0.00
0+220.00	20.00	1.27	0.00	15.63	0.62	15.63	0.62	-15.01
0+240.00	20.00	3.48	0.00	47.43	0.00	63.06	0.62	-62.44
0+260.00	20.00	1.37	0.00	48.68	0.00	111.74	0.62	-111.12
0+280.04	20.04	0.00	0.00	13.73	0.00	125.47	0.62	-124.85

QUADRO DE CUBAÇÃO  
ESCALA: 1/250

- LEGENDA - EM PERFIL**
- TERRENO NATURAL
  - TERRENO PROJETADO
  - SEÇÃO TIPO

APROVAÇÃO

PROJETISTA:

LEONARDO SILVEIRA LIMA  
ENGENHEIRO CIVIL - RNP: 0601581067

PROPRIETÁRIO:

**PREFEITURA MUNICIPAL  
DE ARACATI/CE**

EMPRESA CONTRATADA:

**GEOPAC**  
AV. PADRE ANTÔNIO TOMÁS, N.º 2420, SALA 301  
BAIRRO ALDEOTA | FORTALEZA/CE  
FONE: 85 3241-3147 | EMAIL: GEOPAC@GEOPAC.COM.BR

OBRA:

**PAV. EM PARALELEPIPEDO NA LOCALIDADE DE BAIXIO**

PROJETO:

PROJETO DE TERRAPLENAGEM DA RUA SDO 07

CONTEÚDO / IDENTIFICAÇÃO DOS DESENHOS:

01. PLANTA BAIXA  
02. PERFIL LONGITUDINAL

PRANCHA:

10/19

LOCAL:

BAIXIO - ARACATI/CE

DATA:

NOVEMBRO/21

ESCALA:

INDICADA

CONTROLE:

ARCT C21.35