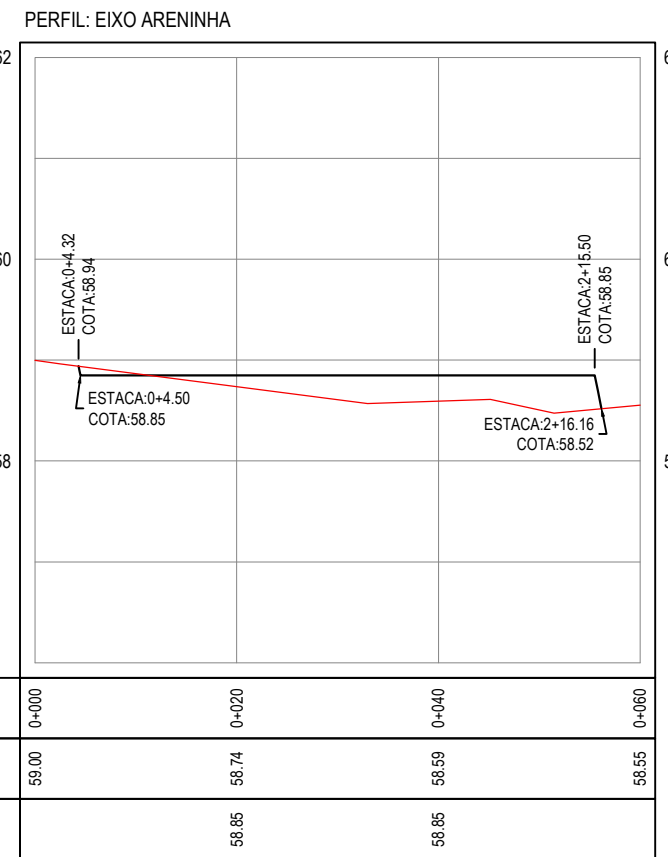


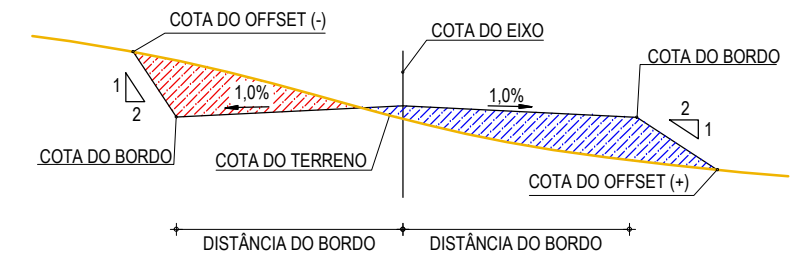
PLANTA BAIXA
ESCALA: 1/550



PERFIL LONGITUDINAL
ESCALA: H 1/750 V 1/75

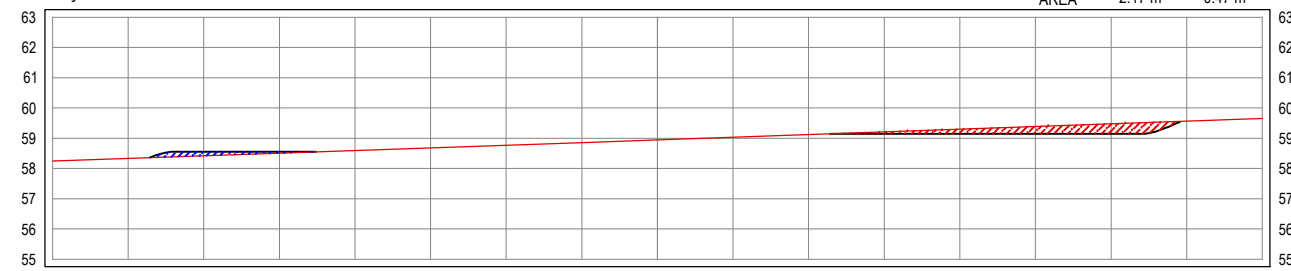
ESTACAS	0+000	0+020	0+040	0+060
COTA TERRENO	59.00	58.74	58.59	58.55
COTA GREIDE		58.85	58.85	

ESTACA	DISTÂNCIA	ATERRO ÁREA	CORTE ÁREA	ATERRO VOLUME	CORTE VOLUME	ATERRO VOL. ACUMULADO	CORTE VOL. ACUMULADO	ORDENADA DE MASSA
0+003.91	0.00	0.47	2.17	0.00	0.00	0.00	0.00	0.00
0+020.00	16.09	7.00	3.48	60.13	45.45	60.13	45.45	-14.68
0+040.00	20.00	11.69	3.93	186.90	74.09	247.03	119.54	-127.49
0+055.72	15.72	9.77	0.85	168.58	37.57	415.61	157.11	-258.50



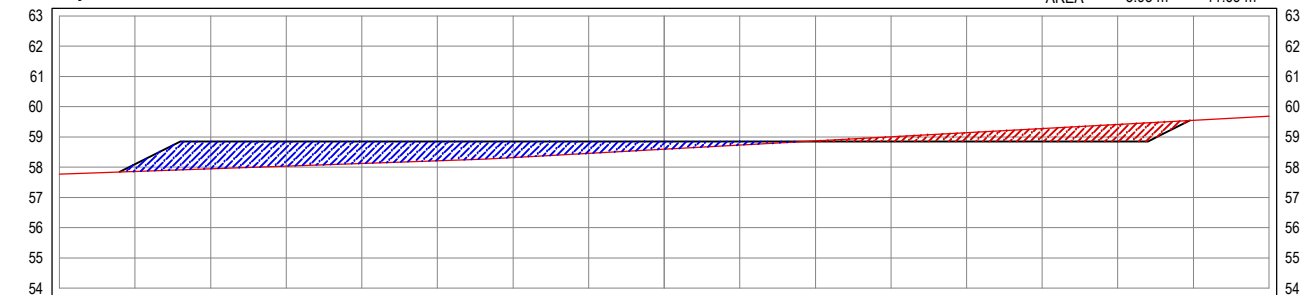
SEÇÃO TIPO DE TERRAPLENAGEM
SEM ESCALA

SEÇÃO TRANSVERSAL: 0+003.91



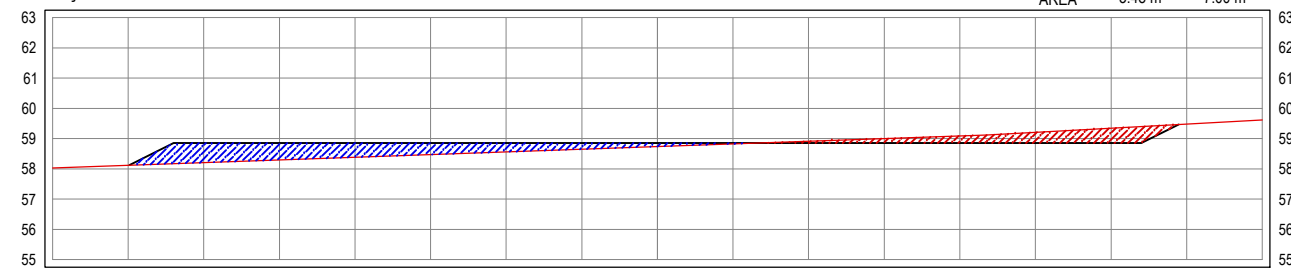
TIPO	CORTE	ATERRO
ÁREA	2.17 m ²	0.47 m ²

SEÇÃO TRANSVERSAL: 0+040.00



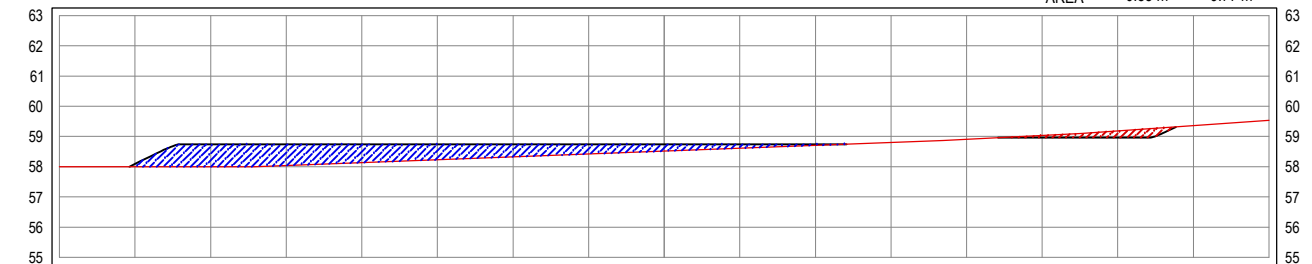
TIPO	CORTE	ATERRO
ÁREA	3.93 m ²	11.69 m ²

SEÇÃO TRANSVERSAL: 0+020.00



TIPO	CORTE	ATERRO
ÁREA	3.48 m ²	7.00 m ²

SEÇÃO TRANSVERSAL: 0+055.72



TIPO	CORTE	ATERRO
ÁREA	0.85 m ²	9.77 m ²

SEÇÕES TRANSVERSAIS
ESCALA: 1/300

LEGENDA - EM PLANTA RUA LIMITE DA ARENINHA ALINHAMENTO (ESTACAS) CURVA DE NÍVEL		LEGENDA - EM PERFIL TERRENO NATURAL PROJETOADO DESCIDA D'ÁGUA		LEGENDA - SEÇÕES TRANSVERSAIS TERRENO NATURAL TERRENO PROJETOADO SEÇÃO TIPO CORTE ATERRO	
--	--	---	--	--	--

APROVAÇÃO PROJETA: LEONARDO SILVEIRA LIMA ENGENHEIRO CIVIL - RNP: 0601581067	PROPRIETÁRIO: PREFEITURA MUNICIPAL DE ARACATI/CE EMPRESA CONTRATADA: GEOPAC <small>AV. PADRE ANTONIO TOMÁS, N.º 2420, SALA 301 BAIRRO ALDEOTA FORTALEZA/CE FONE: 85 3241-3147 EMAIL: GEOPAC@GEOPAC.COM.BR</small>	OBRA: CONSTRUÇÃO DE ARENINHA TIPO B EM JIRAU PROJETO: PROJETO DE TERRAPLENAGEM CONTEÚDO / IDENTIFICAÇÃO DOS DESENHOS: 01. PLANTA BAIXA 03. SEÇÕES TRANSVERSAIS 02. PERFIL LONGITUDINAL LOCAL: JIRAU - ARACATI/CE DATA: NOV/2021 ESCALA: INDICADA PRANCHA: 02/02 CONTROLE: ARCT C21
--	---	--