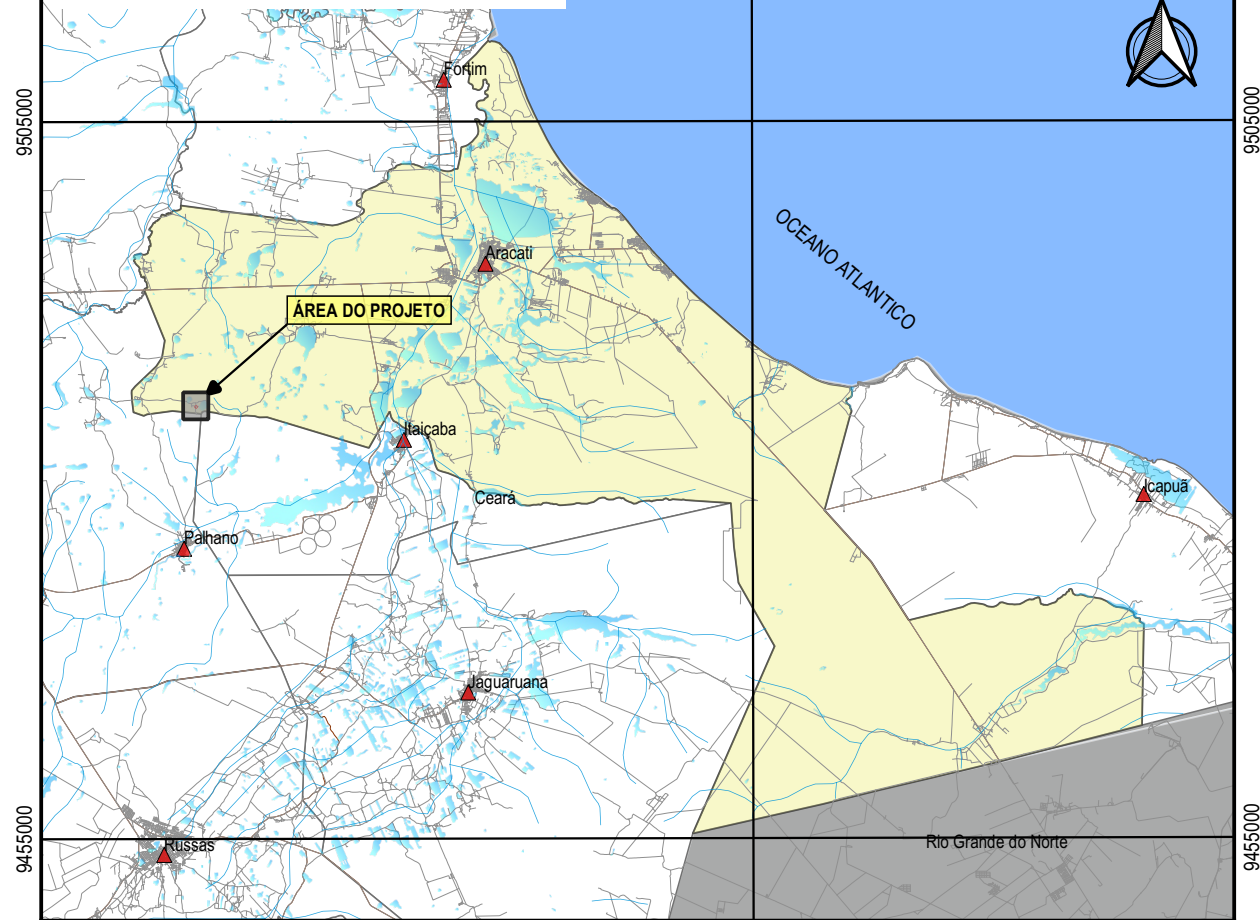


SITUAÇÃO DO MUNICÍPIO NO ESTADO



655000

SITUAÇÃO DA INTERVENÇÃO NO MUNICÍPIO

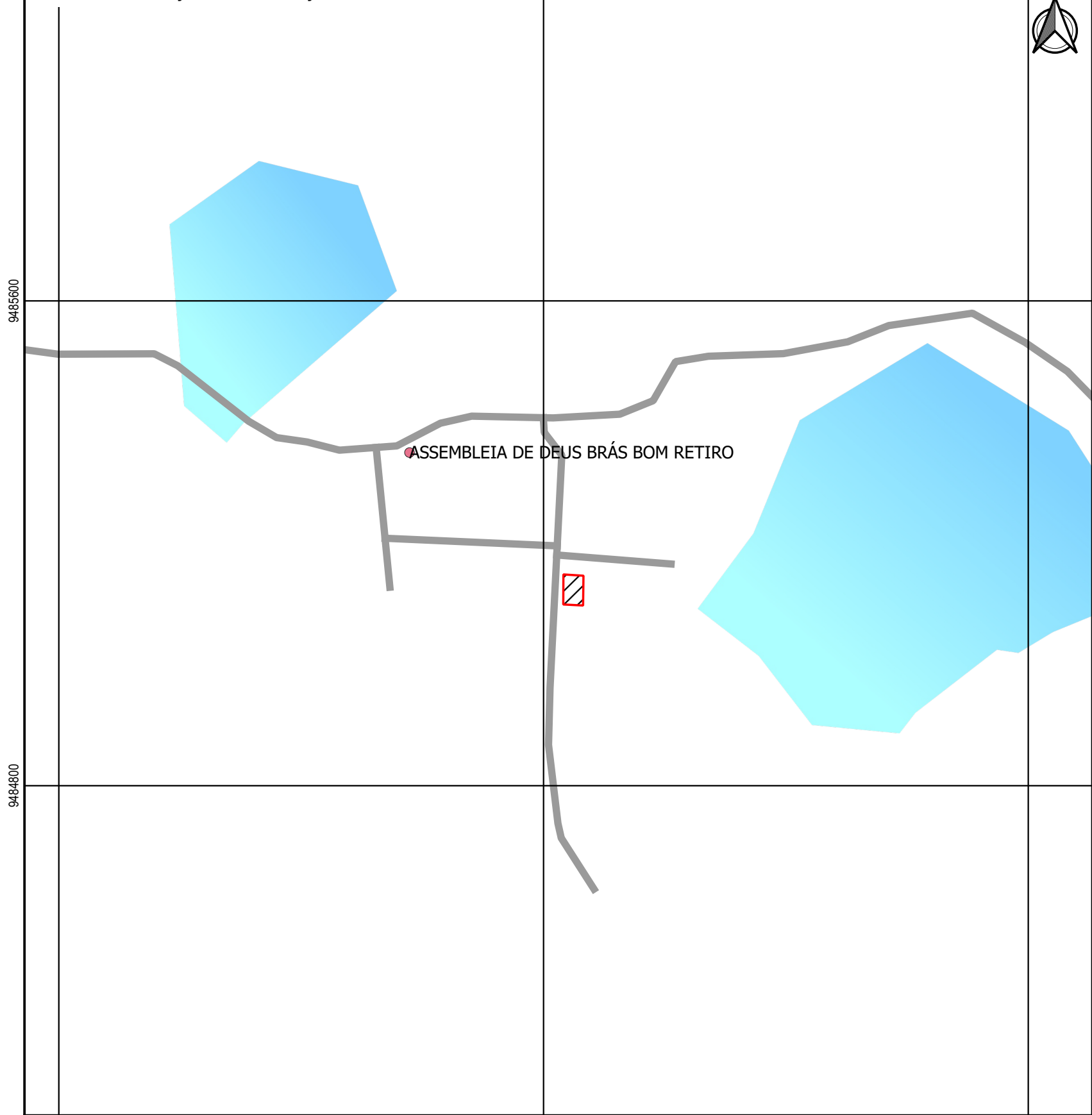


655000



615200

MAPA DE LOCALIZAÇÃO DA INTERVENÇÃO




615200

616000

616800

616000

616800



LEGENDA

- ▲ SEDE DOS MUNICÍPIOS
- ESPELHOS D'ÁGUA
- RUAS
- RIOS
- RODOVIAS
- ARENINHA JIRAU
- ARACATI

APROVAÇÃO

PROPRIETÁRIO

OBRA

PREFEITURA MUNICIPAL DE ARACATI/CE

ARENINHA NA LOCALIDADE DE JIRAU

PROJETO
PLANTA DE LOCALIZAÇÃO

PROJETISTA

GEOPAC

CONTEÚDO/IDENTIFICAÇÃO DOS DESENHOS
MAPA DE LOCALIZAÇÃO E SITUAÇÃO

FRANCHA

Leonardo Silveira Lima
LEONARDO SILVEIRA LIMA
ENGENHEIRO CIVIL - RNP 0601581067

AV. PADRE ANTONIO TOMÁS, N.º 2420, SALAS 301/302
BARRIO ALDEOTA | FORTALEZA
FONE: (85) 3241-3147 | EMAIL: GEOPAC@GEOPAC.COM.BR

LOCAL
JIRAU - ARACATI/CE

DATA
NOV/2021

ESCALA
1:8000

02/02

CONTROLE
ARCT C21