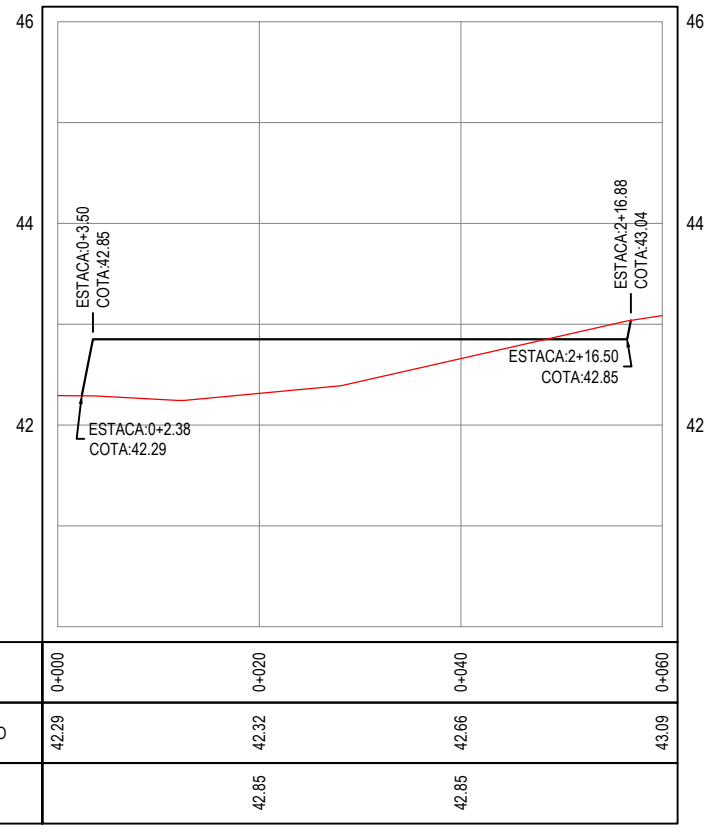


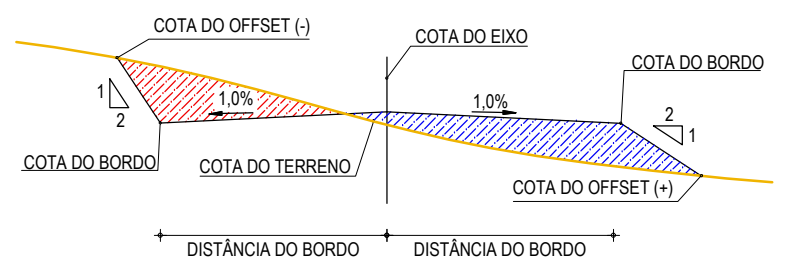
PLANTA BAIXA
ESCALA: 1/1750

PERFIL: EIXO ARENINHA

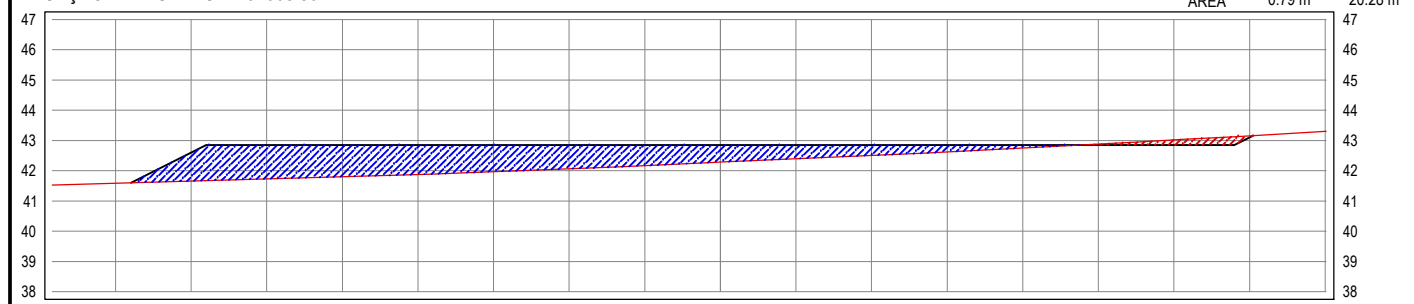


PERFIL LONGITUDINAL
ESCALA: H 1/750 V 1/75

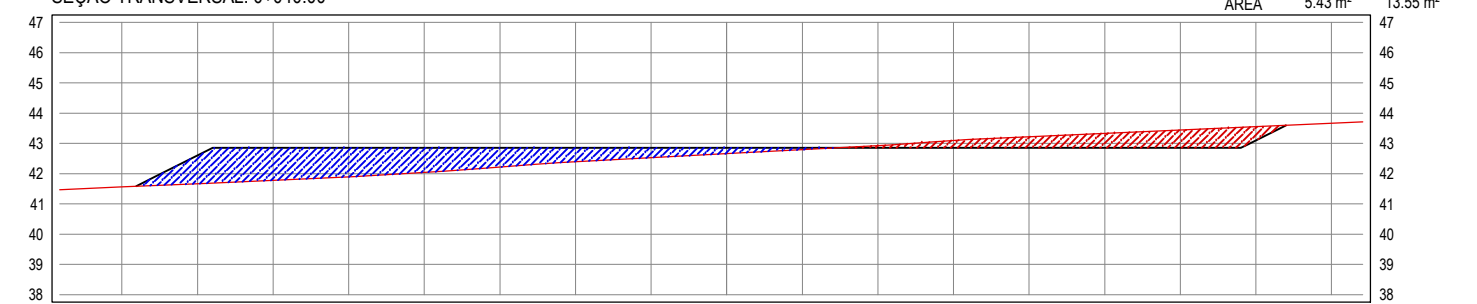
QUADRO DE CUBAÇÃO - EIXO ARENINHA								
ESTACA	DISTÂNCIA	ATERRO ÁREA	CORTE ÁREA	ATERRO VOLUME	CORTE VOLUME	ATERRO VOL. ACUMULADO	CORTE VOL. ACUMULADO	ORDENADA DE MASSA
0+003.50	0.00	20.28	0.79	0.00	0.00	0.00	0.00	0.00
0+020.00	16.50	20.04	1.30	332.61	17.25	332.61	17.25	-315.36
0+040.00	20.00	13.55	5.43	335.92	67.31	668.53	84.56	-583.98
0+057.48	17.48	2.16	5.47	137.31	95.20	805.85	179.76	-626.09



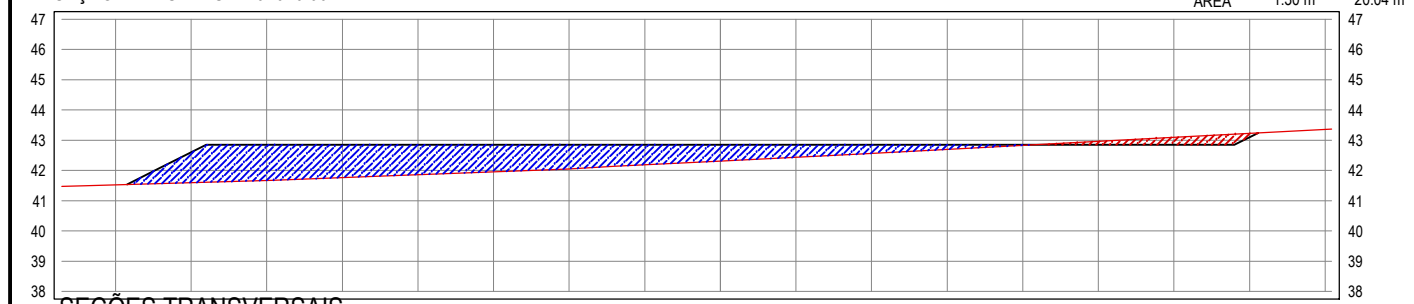
SEÇÃO TRANSVERSAL: 0+003.50



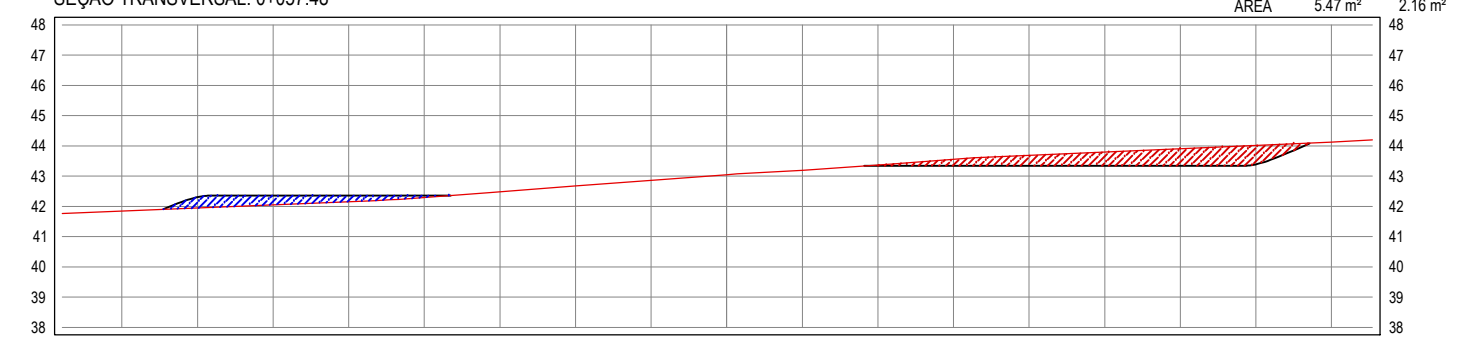
SEÇÃO TRANSVERSAL: 0+040.00



SEÇÃO TRANSVERSAL: 0+020.00



SEÇÃO TRANSVERSAL: 0+057.48



SEÇÕES TRANSVERSAIS
ESCALA: 1/250

<p>LEGENDA - EM PLANTA</p> <p>— VIA</p> <p>— LIMITE DA ARENINHA</p> <p>— ALINHAMENTO (ESTACAS)</p> <p>— CURVA DE NÍVEL</p>	<p>LEGENDA - EM PERFIL</p> <p>⊕ TN TERRENO NATURAL</p> <p>⊕ PR PROJETADO</p> <p>— TERRENO NATURAL</p> <p>— TERRENO PROJETADO</p>	<p>LEGENDA - SEÇÕES TRANSVERSAIS</p> <p>— TERRENO NATURAL</p> <p>— TERRENO PROJETADO</p> <p>▨ CORTE</p> <p>▨ ATERRO</p>
---	---	--

<p>APROVAÇÃO</p> <p>PROJETISTA:</p> <p><i>Leonardo Silveira Lima</i></p> <p>LEONARDO SILVEIRA LIMA ENGENHEIRO CIVIL - RNP: 0601581067</p>	<p>PROPRIETÁRIO:</p> <p>PREFEITURA MUNICIPAL DE ARACATI/CE</p> <p>EMPRESA CONTRATADA:</p> <p>GEOPAC</p> <p>AV. PADRE ANTONIO TOMÁS, N.º 2420, SALA 301 BAIRRO ALDEOTA FORTALEZA/CE FONE: 85 3241-3147 EMAIL: GEOPAC@GEOPAC.COM.BR</p>	<p>OBRA:</p> <p>CONSTRUÇÃO DE ARENINHA TIPO B EM ANGICOS</p> <p>PROJETO DE TERRAPLENAGEM</p> <p>CONTEÚDO / IDENTIFICAÇÃO DOS DESENHOS:</p> <p>01. PLANTA BAIXA</p> <p>02. PERFIL LONGITUDINAL</p> <p>LOCAL: ANGICOS-ARACATI/CE</p> <p>DATA: NOV/2021</p> <p>ESCALA: INDICADA</p> <p>PRANCHA: 02/02</p> <p>CONTROLE: ARCT C21</p>
---	---	---