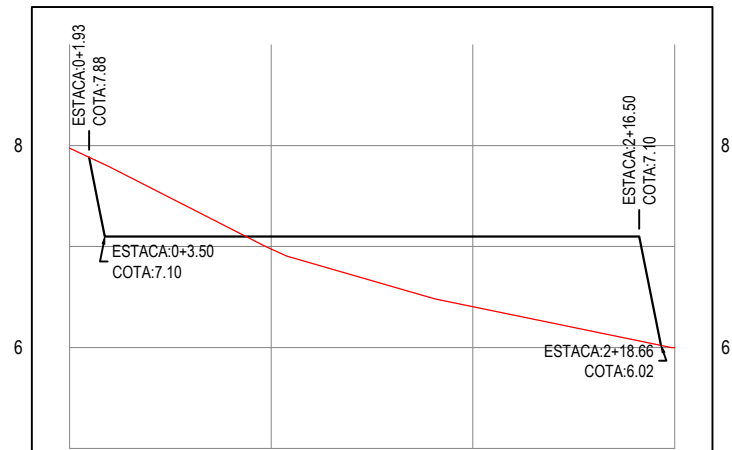


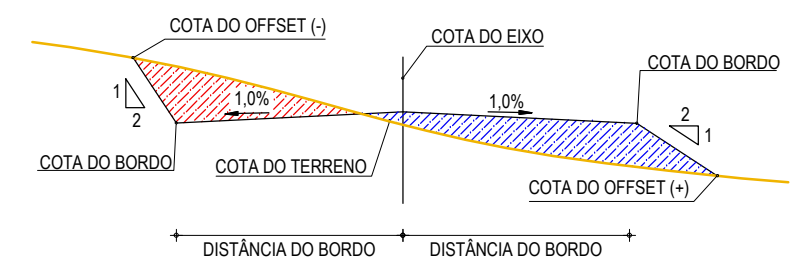
PERFIL: EIXO ARENINHA



ESTACAS	0+000	0+020	0+040	0+060
COTA TERRENO	7.97	6.97	6.40	6.00
COTA GREIDE		7.10	7.10	

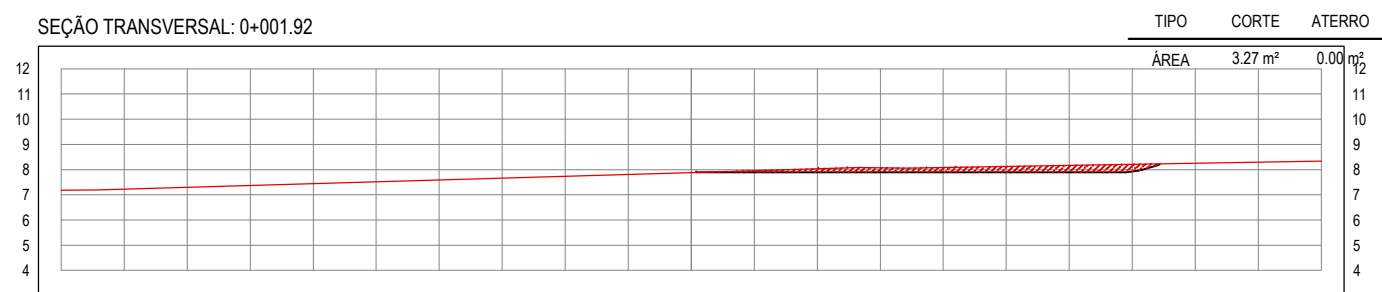
PERFIL LONGITUDINAL
ESCALA: H 1/750 V 1/75

ESTACA	DISTÂNCIA	ATERRO ÁREA	CORTE ÁREA	ATERRO VOLUME	CORTE VOLUME	ATERRO VOL. ACUMULADO	CORTE VOL. ACUMULADO	ORDENADA DE MASSA
0+001.92	0.00	0.00	3.27	0.00	0.00	0.00	0.00	0.00
0+020.00	18.08	6.35	5.31	57.39	77.57	57.39	77.57	20.18
0+040.00	20.00	23.85	0.00	301.98	53.11	359.37	130.68	-228.69
0+057.93	17.93	8.44	0.00	289.52	0.03	648.90	130.71	-518.19

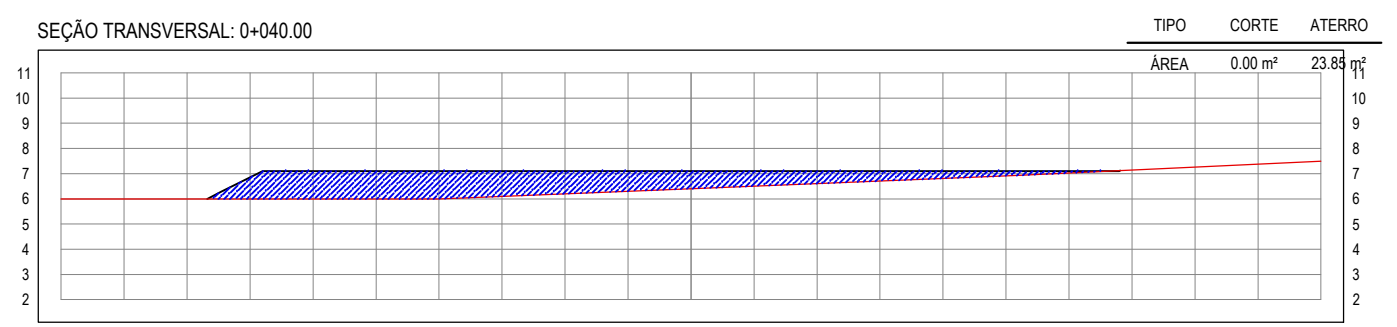


SEÇÃO TIPO DE TERRAPLENAGEM
SEM ESCALA

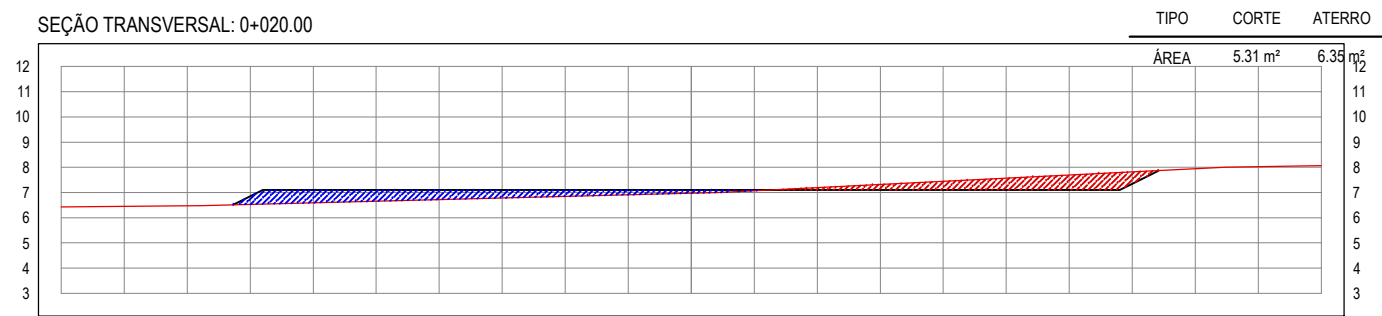
SEÇÃO TRANSVERSAL: 0+001.92



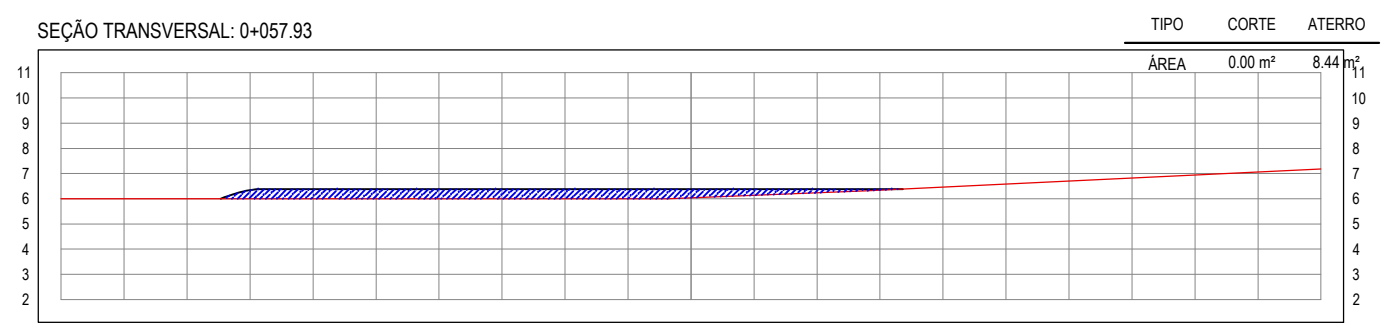
SEÇÃO TRANSVERSAL: 0+040.00



SEÇÃO TRANSVERSAL: 0+020.00



SEÇÃO TRANSVERSAL: 0+057.93



SEÇÕES TRANSVERSAIS
ESCALA: 1/300

LEGENDA - EM PLANTA 		LEGENDA - EM PERFIL 		LEGENDA - SEÇÕES TRANSVERSAIS 	
--------------------------------	--	--------------------------------	--	--	--

APROVAÇÃO: PROJETA: <i>Leonardo Silveira Lima</i> LEONARDO SILVEIRA LIMA ENGENHEIRO CIVIL - RNP: 0601581067	PROPRIETÁRIO: PREFEITURA MUNICIPAL DE ARACATI/CE EMPRESA CONTRATADA: GEOPAC <small>AV. PADRE ANTÔNIO TOMÁS, N.º 2420, SALA 301 BAIRRO ALDEOTA FORTALEZA/CE FONE: 85 3241-3147 EMAIL: GEOPAC@GEOPAC.COM.BR</small>	OBRA: CONSTRUÇÃO DE ARENINHA TIPO B EM BEIRA RIO PROJETO: PROJETO DE TERRAPLENAGEM CONTEÚDO / IDENTIFICAÇÃO DOS DESENHOS: 01. PLANTA BAIXA 03. SEÇÕES TRANSVERSAIS 02. PERFIL LONGITUDINAL LOCAL: BEIRA RIO - ARACATI/CE DATA: NOV/2021 ESCALA: INDICADA PRANCHA: 02/02 CONTROLE: ARCT C21
--	---	--