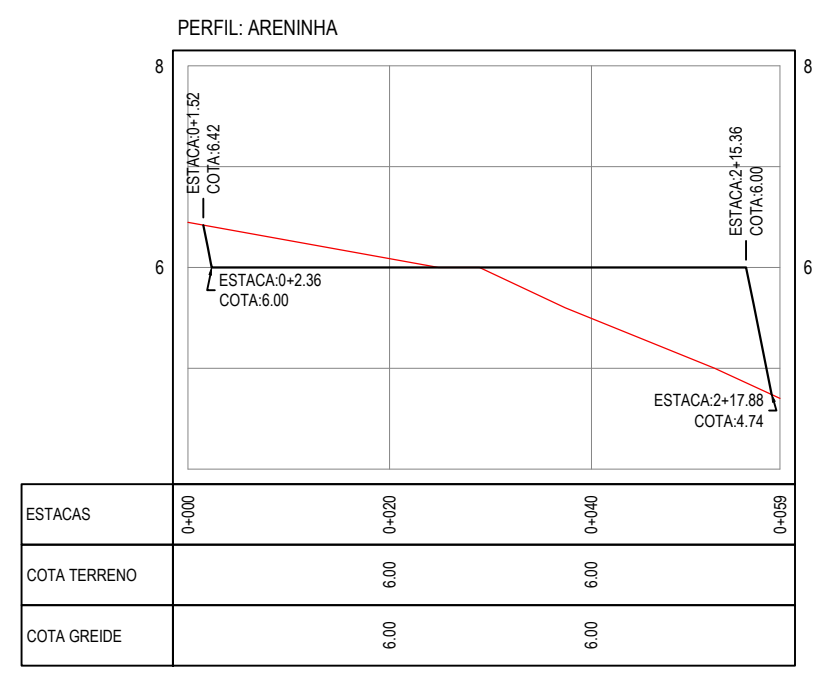
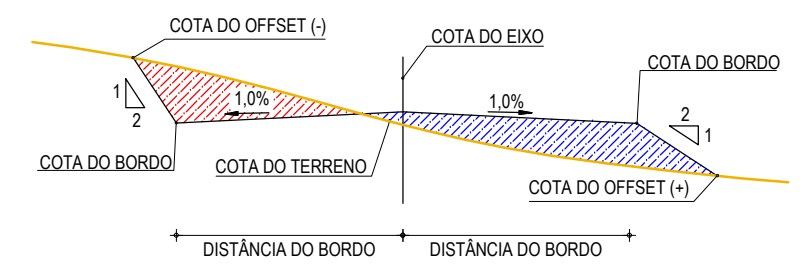


PLANTA BAIXA
ESCALA: 1/550

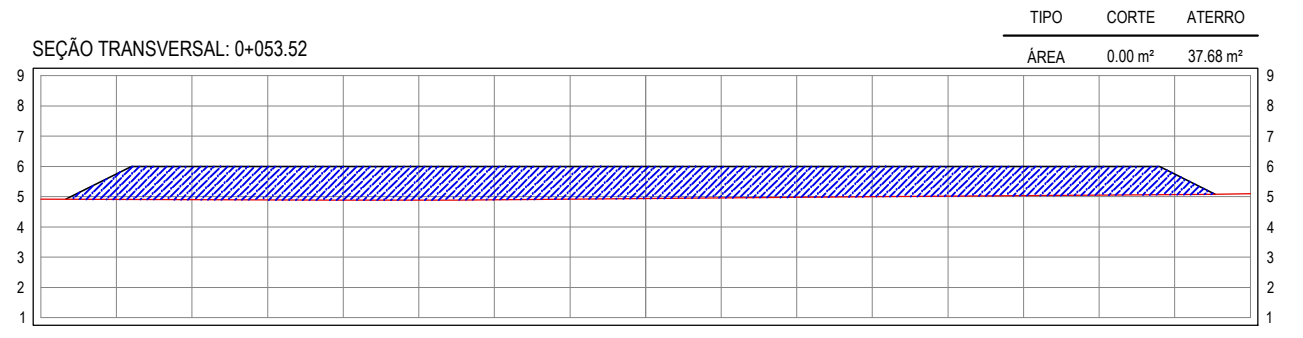
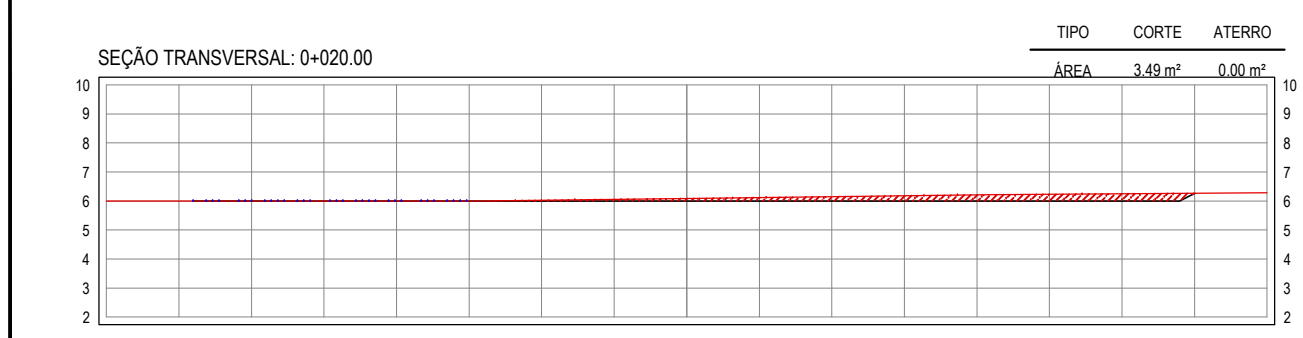
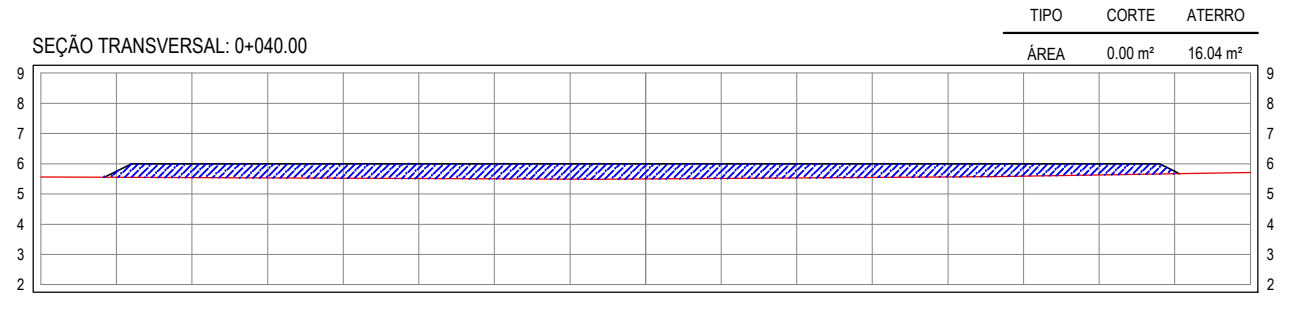
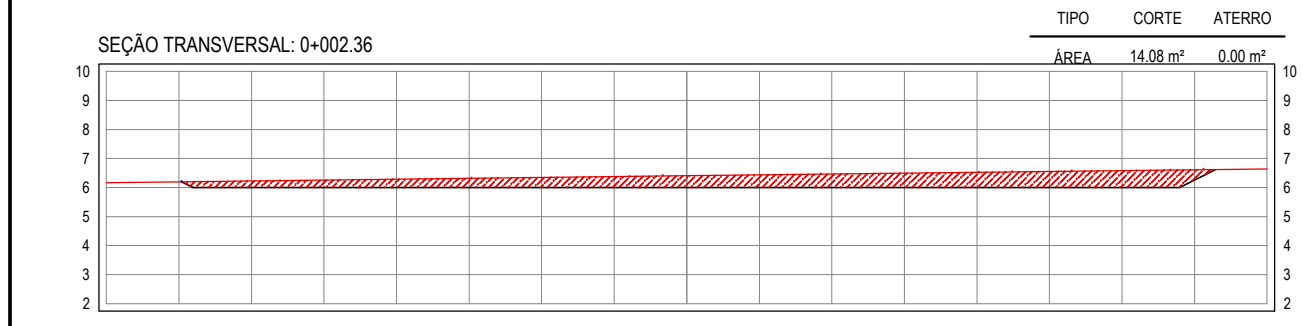


PERFIL LONGITUDINAL
ESCALA: H 1/750 V 1/75

QUADRO DE CUBAÇÃO - ARENINHA								
ESTACA	DISTÂNCIA	ATERRO ÁREA	CORTE ÁREA	ATERRO VOLUME	CORTE VOLUME	ATERRO VOL. ACUMULADO	CORTE VOL. ACUMULADO	ORDENADA DE MASSA
0+002.36	0.00	0.00	14.08	0.00	0.00	0.00	0.00	0.00
0+020.00	17.64	0.00	3.49	0.00	155.06	0.00	155.06	155.06
0+040.00	20.00	16.04	0.00	160.37	34.93	160.37	189.99	29.62
0+053.52	13.52	37.68	0.00	363.08	0.00	523.46	189.99	-333.46



SEÇÃO TIPO DE TERRAPLENAGEM
SEM ESCALA



SEÇÕES TRANSVERSAIS
ESCALA: 1/300

LEGENDA - EM PLANTA LIMITE DA ARENINHA ALINHAMENTO (ESTACAS) CURVA DE NÍVEL		LEGENDA - EM PERFIL TERRENO NATURAL TERRENO PROJETADO SEÇÃO TIPO		LEGENDA - SEÇÕES TRANSVERSAIS TERRENO NATURAL TERRENO PROJETADO CORTE ATERRO	
TN TERRENO NATURAL PR PROJETO DESCIDA D'ÁGUA					

APROVAÇÃO: PROJETA: LEONARDO SILVEIRA LIMA ENGENHEIRO CIVIL - RNP: 0601581067	PROPRIETÁRIO: PREFEITURA MUNICIPAL DE ARACATI/CE EMPRESA CONTRATADA: GEOPAC <small>AV. PADRE ANTÔNIO TOMÁS, N.º 2420, SALA 301 BAIRRO ALDEOTA FORTALEZA/CE FONE: 85 3241-3147 EMAIL: GEOPAC@GEOPAC.COM.BR</small>	OBRA: CONSTRUÇÃO DE ARENINHA TIPO B EM VILA BUIU PROJETO: PROJETO DE TERRAPLENAGEM CONTEÚDO / IDENTIFICAÇÃO DOS DESENHOS: 01. PLANTA BAIXA 03. SEÇÕES TRANSVERSAIS 02. PERFIL LONGITUDINAL LOCAL: VILA BUIU - ARACATI/CE DATA: NOV/2021 ESCALA: INDICADA PRANCHA: 02/02 CONTROLE: ARCT C21
---	---	--