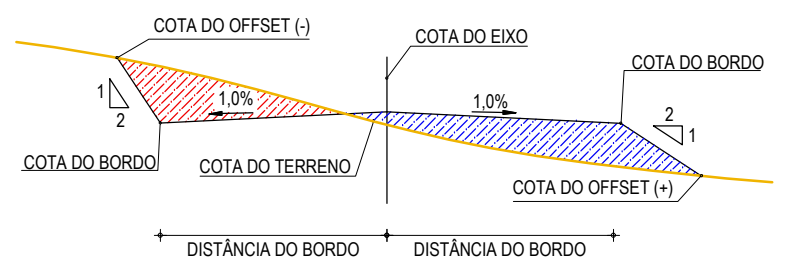


QUADRO DE CUBAÇÃO - ALINHAMENTO - 03

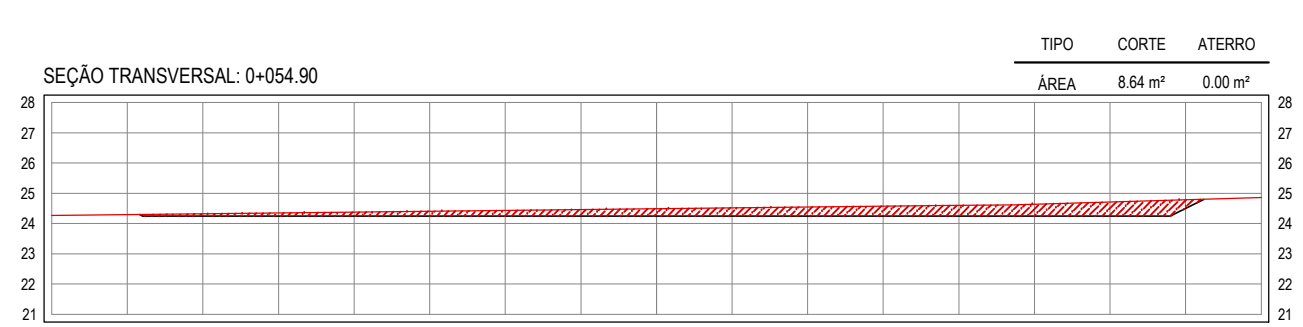
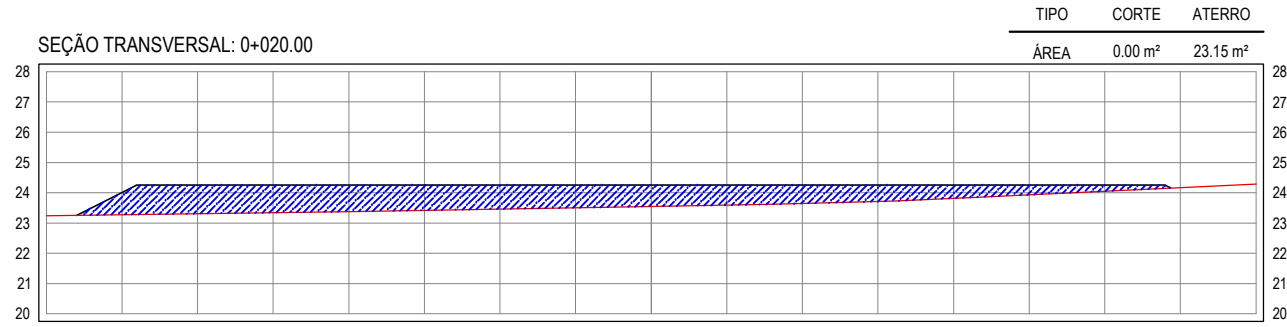
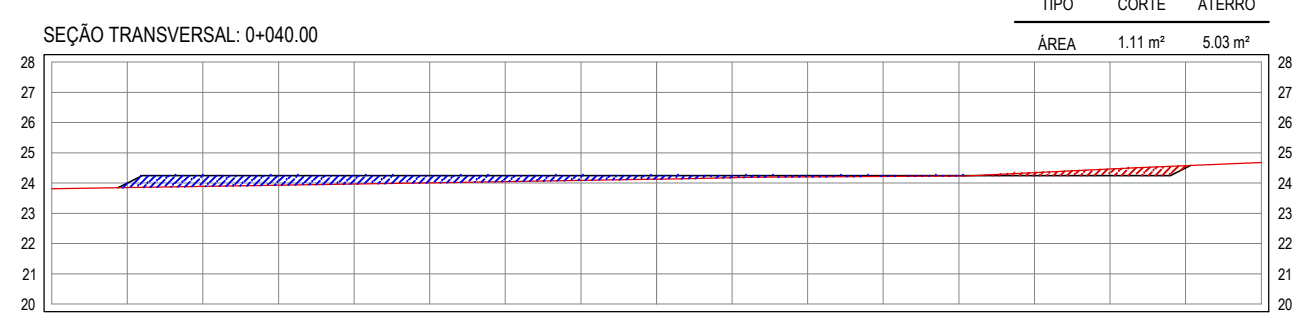
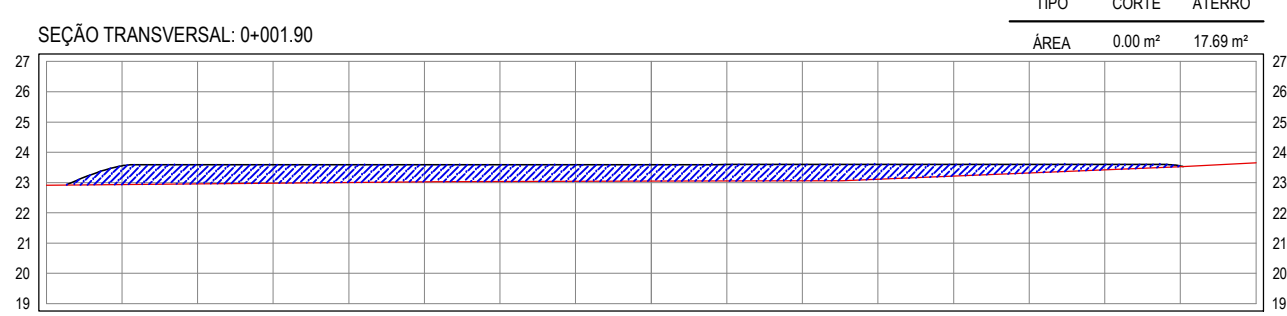
ESTACA	DISTÂNCIA	ATERRO ÁREA	CORTE ÁREA	ATERRO VOLUME	CORTE VOLUME	ATERRO VOL. ACUMULADO	CORTE VOL. ACUMULADO	ORDENADA DE MASSA
0+001.90	0.00	17.69	0.00	0.00	0.00	0.00	0.00	0.00
0+020.00	18.10	23.15	0.00	369.54	0.00	369.54	0.00	-369.54
0+040.00	20.00	5.03	1.11	281.78	11.14	651.32	11.14	-640.18
0+054.90	14.90	0.00	8.64	37.49	72.71	688.81	83.85	-604.96



PLANTA BAIXA  
ESCALA: 1/500

PERFIL LONGITUDINAL  
ESCALA: H 1/750 V 1/75

SEÇÃO TIPO DE TERRAPLENAGEM  
SEM ESCALA



SEÇÕES TRANSVERSAIS  
ESCALA: 1/250

**LEGENDA - EM PLANTA**

- LIMITE DA ARENINHA
- CAMPO DA ARENINHA
- ALINHAMENTO (ESTACAS)
- CURVA DE NÍVEL

**LEGENDA - EM PERFIL**

- TERRENO NATURAL
- TERRENO PROJETADO
- SEÇÃO TIPO

**LEGENDA - SEÇÕES TRANSVERSAIS**

- TERRENO NATURAL
- TERRENO PROJETADO
- CORTE
- ATERRO

**LEGENDA - SIMBOLOS**

- ⊕ TN: TERRENO NATURAL
- ⊕ PR: PROJETADO
- ▶: DESCIDA D'ÁGUA

**APROVAÇÃO**

**PROJETISTA:** LEONARDO SILVEIRA LIMA, ENGENHEIRO CIVIL - RNP: 0601581067

**PROPRIETÁRIO:** PREFEITURA MUNICIPAL DE ARACATI/CE

**EMPRESA CONTRATADA:** GEOPAC

**OBRA:** CONSTRUÇÃO DE ARENINHA TIPO B EM CACIMBA FUNDA

**PROJETO:** PROJETO DE TERRAPLENAGEM

**CONTEÚDO / IDENTIFICAÇÃO DOS DESENHOS:** 01. PLANTA BAIXA, 02. PERFIL LONGITUDINAL, 03. SEÇÕES TRANSVERSAIS

**PRANCHA:** 02/02

**LOCAL:** CACIMBA FUNDA - ARACATI/CE

**DATA:** NOV/2021

**ESCALA:** INDICADA

**CONTROLE:** ARCT C21