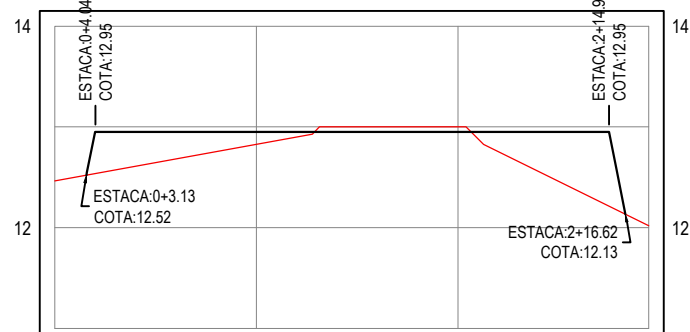
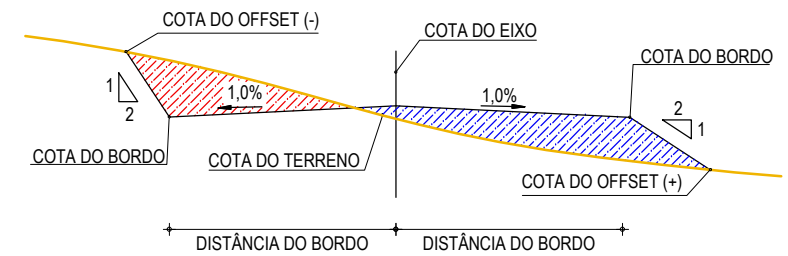


PERFIL: ARENINHA



ESTACAS	0+000	0+020	0+040	0+059
COTA TERRENO	12.46	12.83	13.00	12.02
COTA GREIDE		12.95	12.95	

ESTACA	DISTÂNCIA	ATERRO ÁREA	CORTE ÁREA	ATERRO VOLUME	CORTE VOLUME	ATERRO VOL. ACUMULADO	CORTE VOL. ACUMULADO	ORDENADA DE MASSA
0+004.15	0.00	20.69	0.00	0.00	0.00	0.00	0.00	0.00
0+020.00	15.85	9.60	0.00	240.12	0.00	240.12	0.00	-240.12
0+040.00	20.00	0.81	1.14	104.15	11.36	344.27	11.36	-332.91
0+055.82	15.82	14.82	0.00	123.67	8.99	467.94	20.35	-447.59

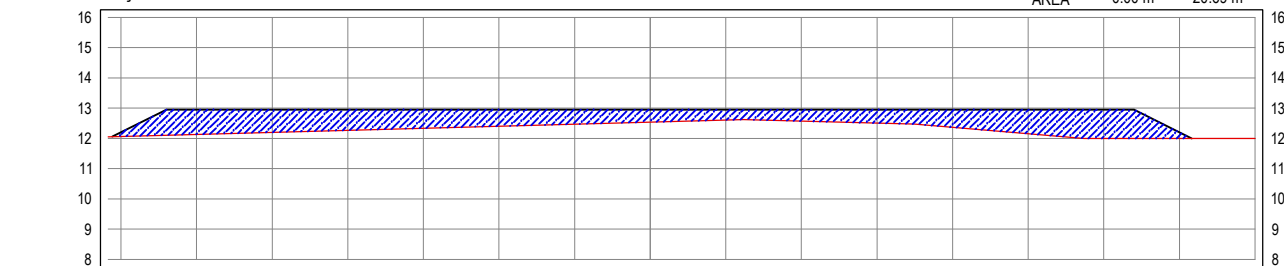


SEÇÃO TIPO DE TERRAPLENAGEM SEM ESCALA

PLANTA BAIXA
ESCALA: 1/500

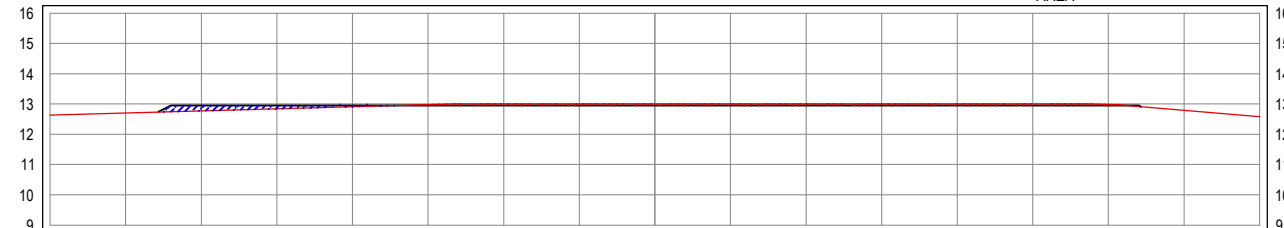
SEÇÃO TRANSVERSAL: 0+004.15

TIPO	CORTE	ATERRO
ÁREA	0.00 m ²	20.69 m ²



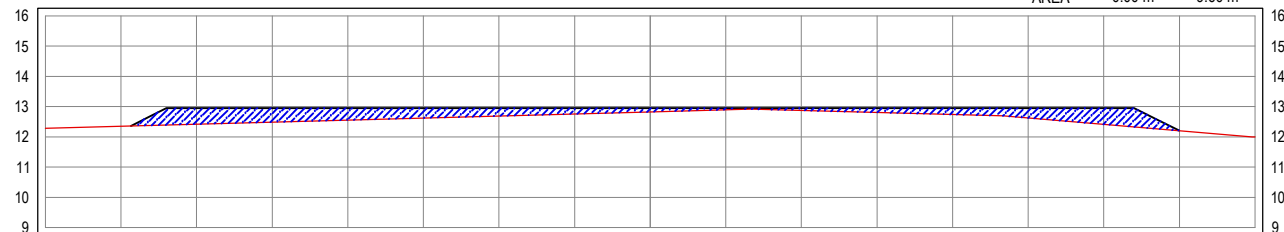
SEÇÃO TRANSVERSAL: 0+040.00

TIPO	CORTE	ATERRO
ÁREA	1.14 m ²	0.81 m ²



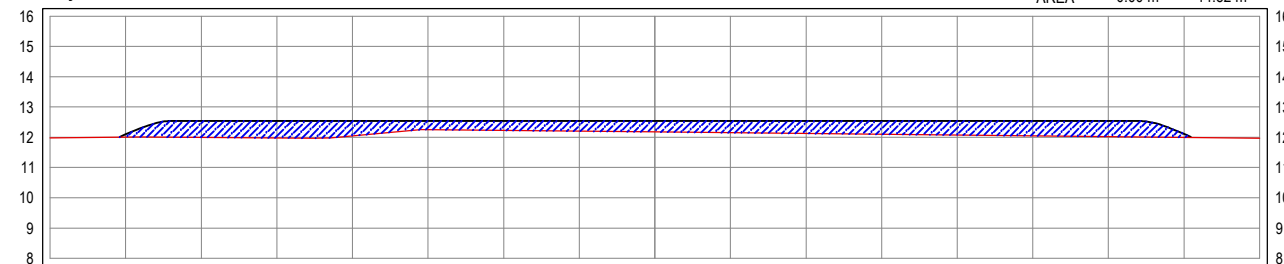
SEÇÃO TRANSVERSAL: 0+020.00

TIPO	CORTE	ATERRO
ÁREA	0.00 m ²	9.60 m ²



SEÇÃO TRANSVERSAL: 0+055.82

TIPO	CORTE	ATERRO
ÁREA	0.00 m ²	14.82 m ²



SEÇÕES TRANSVERSAIS
ESCALA: 1/250

LEGENDA - EM PLANTA

- RUA
- CAMPO DA ARENINHA
- ALINHAMENTO (ESTACAS)
- CURVA DE NÍVEL
- ⊕ TN TERRENO NATURAL
- ⊕ PR PROJETADO
- ▶ DESCIDA D'ÁGUA

LEGENDA - EM PERFIL

- TERRENO NATURAL
- TERRENO PROJETADO
- SEÇÃO TIPO

LEGENDA - SEÇÕES TRANSVERSAIS

- TERRENO NATURAL
- TERRENO PROJETADO
- ▨ CORTE
- ▨ ATERRO

APROVAÇÃO

PROJETISTA:

LEONARDO SILVEIRA LIMA
ENGENHEIRO CIVIL - RNP: 0601581067

PROPRIETÁRIO:

PREFEITURA MUNICIPAL
DE ARACATI/CE

EMPRESA CONTRATADA:
GEOPAC
AV. PADRE ANTÔNIO TOMÁS, N.º 2420, SALA 301
BAIRRO ALDEOTA | FORTALEZA/CE
FONE: 85 3241-3147 | EMAIL: GEOPAC@GEOPAC.COM.BR

OBRA:

CONSTRUÇÃO DE ARENINHA TIPO B EM CANAPUM

PROJETO DE TERRAPLENAGEM

CONTEÚDO / IDENTIFICAÇÃO DOS DESENHOS:
01. PLANTA BAIXA 03. SEÇÕES TRANSVERSAIS
02. PERFIL LONGITUDINAL

LOCAL:
CANAPUM - ARACATI/CE

DATA:
NOV/2021

ESCALA:
INDICADA

PRANCHA:
02/02

CONTROLE:
ARCT C21