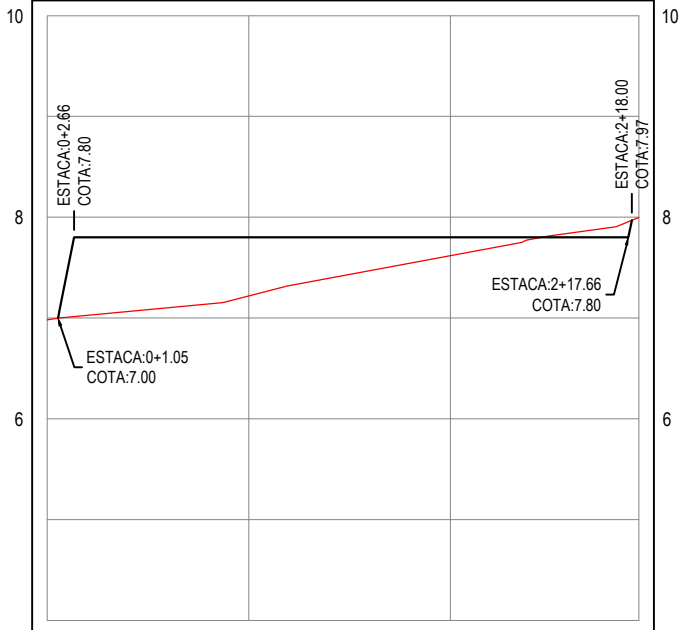


PLANTA BAIXA
ESCALA: 1/500

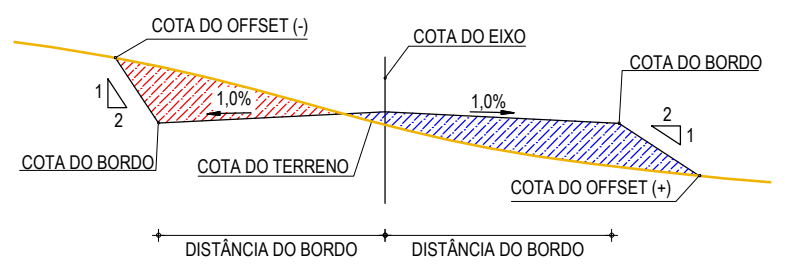
PERFIL: ARENINHA




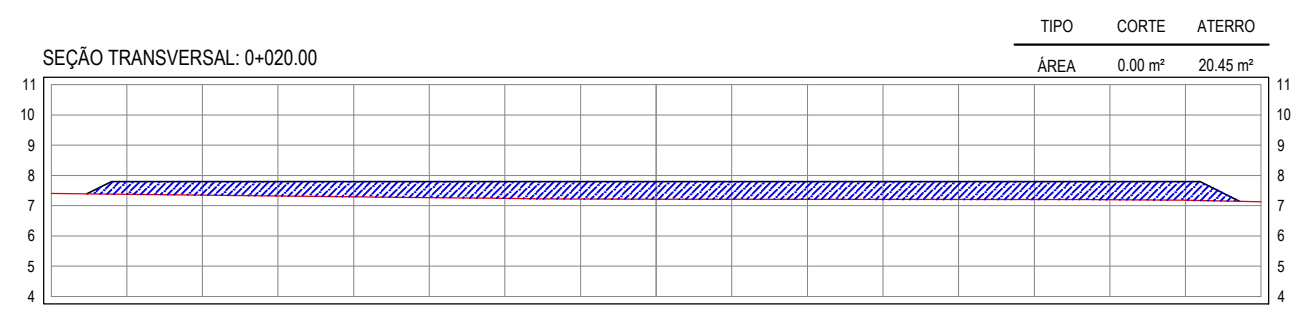
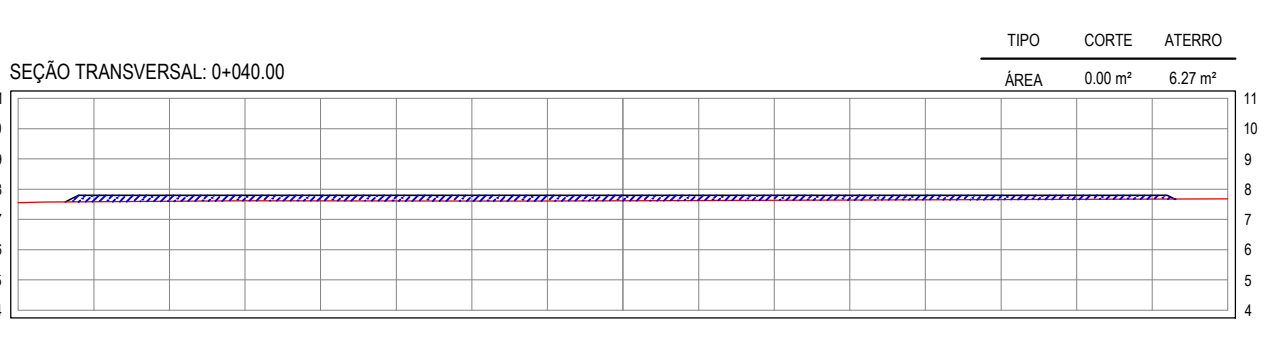
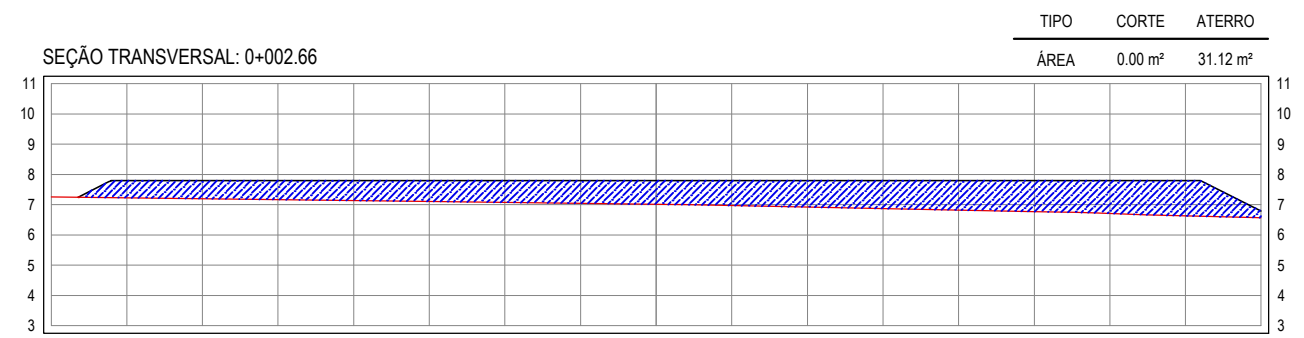
ESTACAS	0+000	0+020	0+040	0+059
COTA TERRENO	6.98	7.22	7.62	8.00
COTA GREIDE		7.80	7.80	

PERFIL LONGITUDINAL
ESCALA: H 1/750 V 1/75

ESTACA	DISTÂNCIA	ATERRO ÁREA	CORTE ÁREA	ATERRO VOLUME	CORTE VOLUME	ATERRO VOL. ACUMULADO	CORTE VOL. ACUMULADO	ORDENADA DE MASSA
0+002.66	0.00	31.12	0.00	0.00	0.00	0.00	0.00	0.00
0+020.00	17.34	20.45	0.00	447.18	0.00	447.18	0.00	-447.18
0+040.00	20.00	6.27	0.00	267.22	0.00	714.40	0.00	-714.40
0+057.66	17.66	0.31	6.78	58.13	59.89	772.53	59.89	-712.64



SEÇÃO TIPO DE TERRAPLENAGEM
SEM ESCALA



SEÇÕES TRANSVERSAIS
ESCALA: 1/250

LEGENDA - EM PLANTA RUA CAMPO DA ARENINHA ALINHAMENTO (ESTACAS) CURVA DE NÍVEL		LEGENDA - EM PERFIL TN TERRENO NATURAL PR PROJETADO TERRENO NATURAL TERRENO PROJETADO SEÇÃO TIPO		LEGENDA - SEÇÕES TRANSVERSAIS TERRENO NATURAL TERRENO PROJETADO CORTE ATERRO	
---	--	--	--	---	--

APROVAÇÃO PROJETA: <i>Leonardo Silveira Lima</i> LEONARDO SILVEIRA LIMA ENGENHEIRO CIVIL - RNP: 0601581067	PROPRIETÁRIO: PREFEITURA MUNICIPAL DE ARACATI/CE EMPRESA CONTRATADA: GEOPAC <small>AV. PADRE ANTÔNIO TOMÁS, N.º 2420, SALA 301 BAIRRO ALDEOTA FORTALEZA/CE FONE: 85 3241-3147 EMAIL: GEOPAC@GEOPAC.COM.BR</small>	OBRA: CONSTRUÇÃO DE ARENINHA TIPO B EM TANQUE SALGADO PROJETO: PROJETO DE TERRAPLENAGEM CONTEÚDO / IDENTIFICAÇÃO DOS DESENHOS: 01. PLANTA BAIXA 03. SEÇÕES TRANSVERSAIS 02. PERFIL LONGITUDINAL LOCAL: TANQUE SALGADO-ARACATI/CE DATA: NOV/2021 ESCALA: INDICADA PRANCHA: 02/02 CONTROLE: ARCT C21
---	---	---