
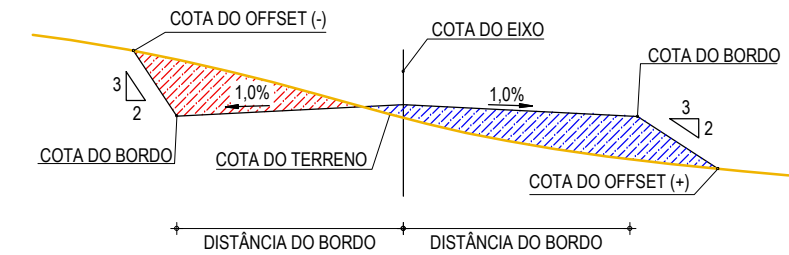


PERFIL: EIXO ARENINHA



ESTACAS	0+000	0+020	0+040	0+060	0+064
COTA TERRENO	18.88	18.60	18.35	17.96	17.89
COTA GREIDE		18.60	18.60		

ESTACA	DISTÂNCIA	ATERRO ÁREA	CORTE ÁREA	ATERRO VOLUME	CORTE VOLUME	ATERRO VOL. ACUMULADO	CORTE VOL. ACUMULADO	ORDENADA DE MASSA
0+004.01	0.00	0.00	4.54	0.00	0.00	0.00	0.00	0.00
0+020.00	15.99	1.85	1.14	14.78	45.48	14.78	45.48	30.70
0+040.00	20.00	10.18	0.00	120.24	11.44	135.02	56.92	-78.10
0+054.99	14.99	17.99	0.00	211.11	0.00	346.13	56.92	-289.21



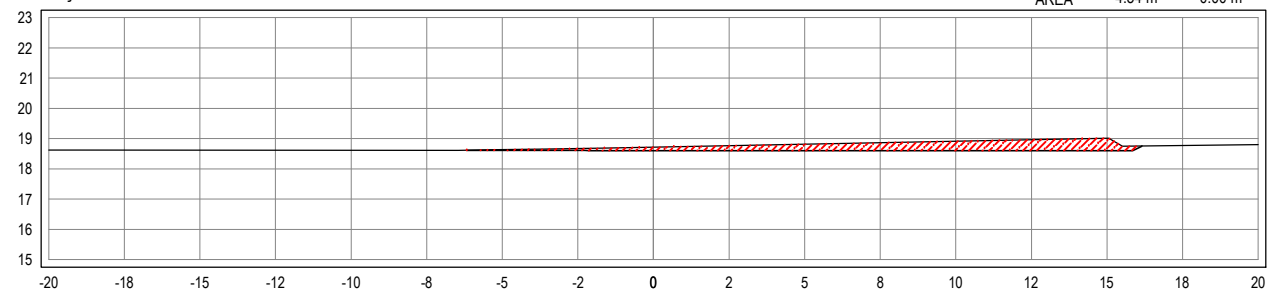
PERFIL LONGITUDINAL
ESCALA: H 1/1000 V 1/100

TIPO	CORTE	ATERRO
ÁREA	4.54 m ²	0.00 m ²

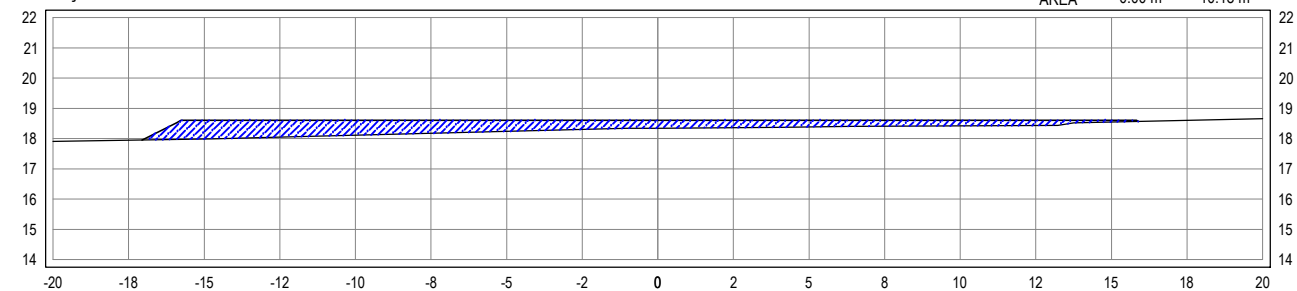
SEÇÃO TIPO DE TERRAPLENAGEM
SEM ESCALA

TIPO	CORTE	ATERRO
ÁREA	0.00 m ²	10.18 m ²

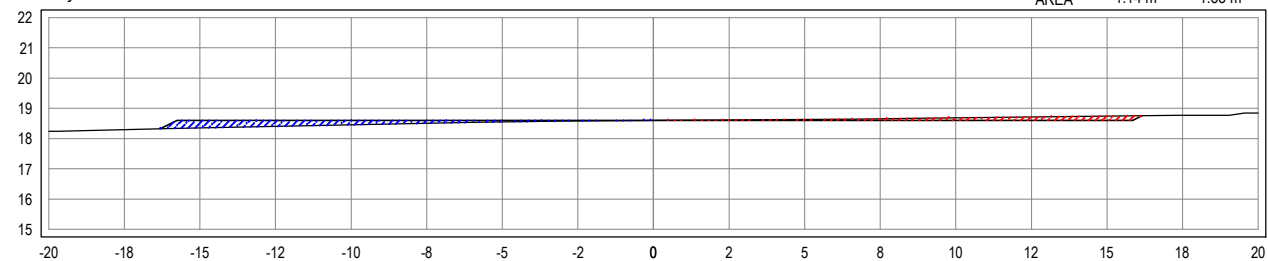
SEÇÃO TRANSVERSAL: 0+004.01



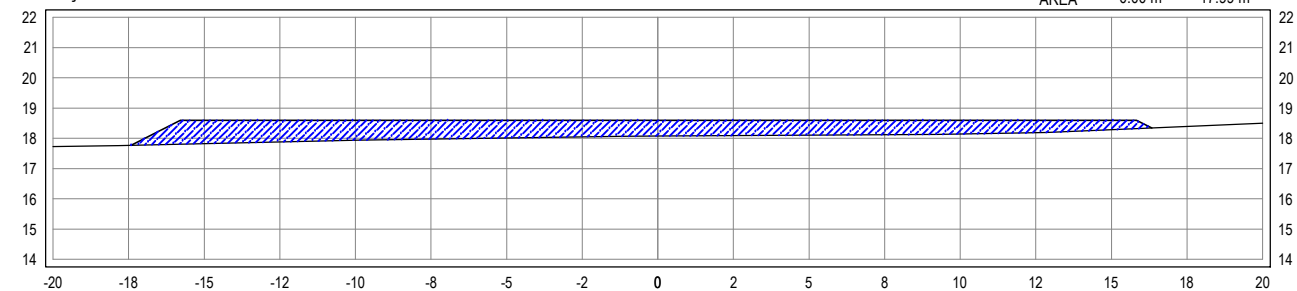
SEÇÃO TRANSVERSAL: 0+040.00



SEÇÃO TRANSVERSAL: 0+020.00



SEÇÃO TRANSVERSAL: 0+054.99



TIPO	CORTE	ATERRO
ÁREA	1.14 m ²	1.85 m ²

TIPO	CORTE	ATERRO
ÁREA	0.00 m ²	17.99 m ²

SEÇÕES TRANSVERSAIS
ESCALA: 1/250

- LEGENDA - EM PLANTA**
- LIMITE DA ARENINHA
 - CAMPO DA ARENINHA
 - ALINHAMENTO (ESTACAS)
 - CURVA DE NÍVEL

- LEGENDA - EM PERFIL**
- TERRENO NATURAL
 - TERRENO PROJETADO
 - SEÇÃO TIPO

- LEGENDA - SEÇÕES TRANSVERSAIS**
- TERRENO NATURAL
 - TERRENO PROJETADO
 - CORTE
 - ATERRO

APROVAÇÃO

PROJETISTA:

LEONARDO SILVEIRA LIMA
ENGENHEIRO CIVIL - RNP: 0601581067

PROPRIETÁRIO:

PREFEITURA MUNICIPAL
DE ARACATI/CE

EMPRESA CONTRATADA:
GEOPAC
AV. PADRE ANTÔNIO TOMÁS, N.º 2420, SALA 301
BAIRRO ALDEOTA | FORTALEZA/CE
FONE: 85 3241-3147 | EMAIL: GEOPAC@GEOPAC.COM.BR

OBRA:

CONSTRUÇÃO DE ARENINHA TIPO A EM MAJORLÂNDIA

PROJETO DE TERRAPLENAGEM

CONTEÚDO / IDENTIFICAÇÃO DOS DESENHOS:

01. PLANTA BAIXA 03. SEÇÕES TRANSEVERSAIS

02. PERFIL LONGITUDINAL

LOCAL:
MAJORLÂNDIA - ARACATI/CE

DATA:
NOV/2021

ESCALA:
INDICADA

PRANCHA:
02/02

CONTROLE:
ARCT C21