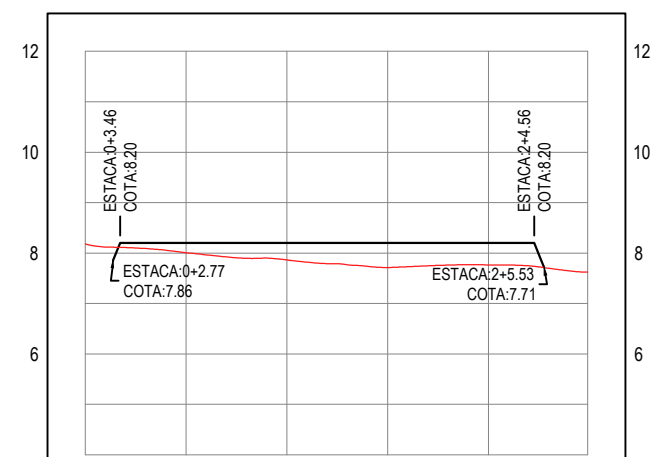


PLANTA BAIXA
ESCALA: 1/500

PERFIL: ALINHAMENTO - 03

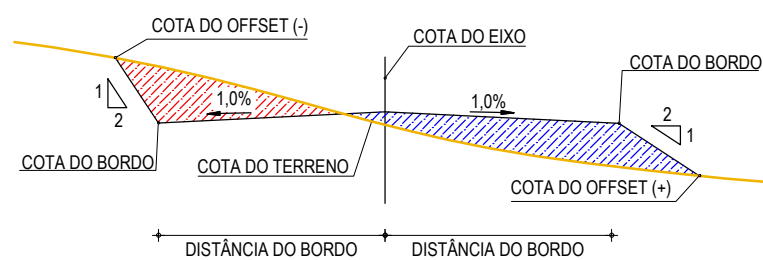


ESTACAS	0+000	0+010	0+020	0+030	0+040	0+050
COTA TERRENO	8.18	8.01	7.86	7.71	7.76	7.63
COTA GREIDE		8.20	8.20	8.20	8.20	
ALTURA		-0.19	-0.34	-0.49	-0.44	

PERFIL LONGITUDINAL
ESCALA: H 1/750 V 1/75

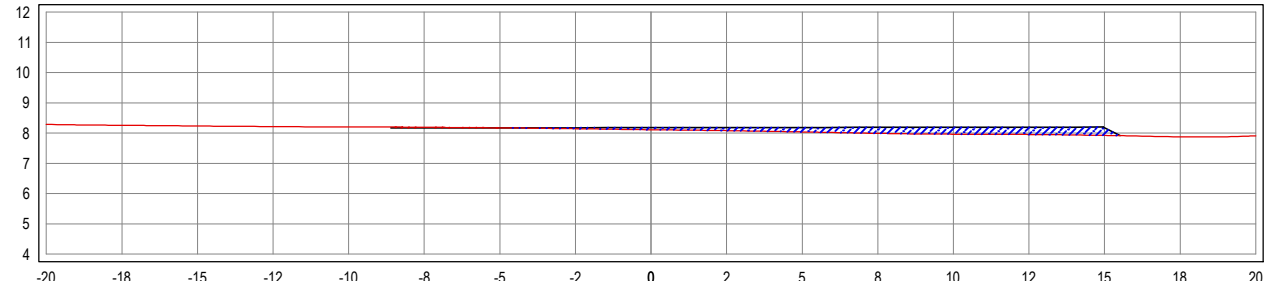
QUADRO DE CUBAÇÃO - ALINHAMENTO - 03

ESTACA	DISTÂNCIA	ATERRO ÁREA	CORTE ÁREA	ATERRO VOLUME	CORTE VOLUME	ATERRO VOL. ACUMULADO	CORTE VOL. ACUMULADO	ORDENADA DE MASSA
0+003.42	0.00	2.94	0.06	0.00	0.00	0.00	0.00	0.00
0+020.00	16.58	10.57	0.00	112.05	0.48	112.05	0.48	-111.57
0+040.00	20.00	10.78	0.00	213.54	0.00	325.59	0.48	-325.11
0+044.53	4.53	11.48	0.00	50.42	0.00	376.01	0.48	-375.53

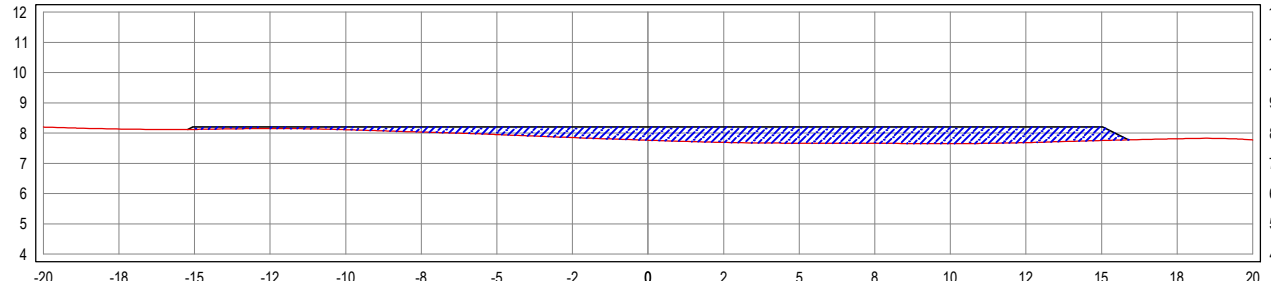


SEÇÃO TIPO DE TERRAPLENAGEM
SEM ESCALA

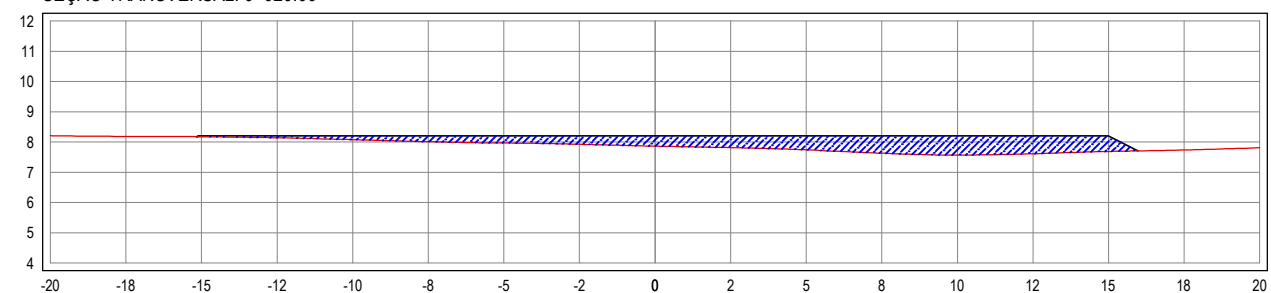
SEÇÃO TRANSVERSAL: 0+003.42



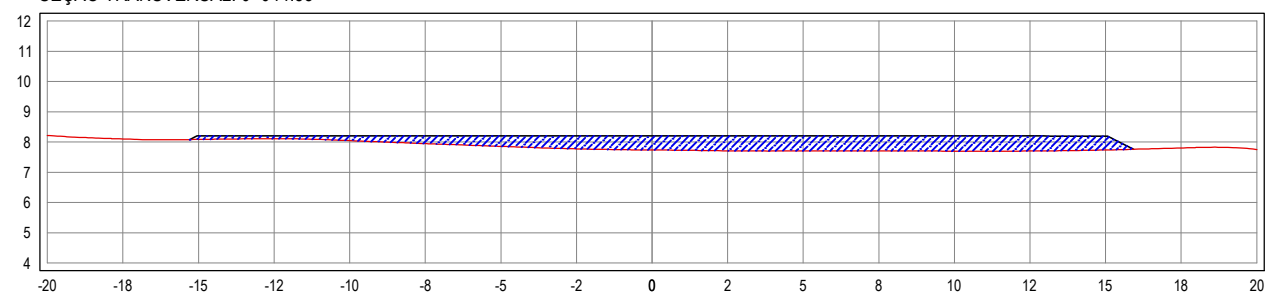
SEÇÃO TRANSVERSAL: 0+040.00



SEÇÃO TRANSVERSAL: 0+020.00



SEÇÃO TRANSVERSAL: 0+044.53



SEÇÕES TRANSVERSAIS
ESCALA: 1/250

LEGENDA - EM PLANTA

- MURO
- CAMPO DA ARENINHA
- ALINHAMENTO (ESTACAS)
- CURVA DE NÍVEL

LEGENDA - EM PERFIL

- TN TERRENO NATURAL
- PR PROJETO
- DESCIDA D'ÁGUA
- TERRENO NATURAL
- TERRENO PROJETO
- SEÇÃO TIPO

LEGENDA - SEÇÕES TRANSVERSAIS

- TERRENO NATURAL
- TERRENO PROJETO
- CORTE
- ATERRO

APROVAÇÃO

PROPRIETÁRIO:
PREFEITURA MUNICIPAL DE ARACATI/CE

OBRA:
CONSTRUÇÃO DE ARENINHA TIPO A EM CAJUEIRO

PROJETO:
PROJETO DE TERRAPLENAGEM

EMPRESA CONTRATADA:
GEOPAC
AV. PADRE ANTÔNIO TOMÁS, N.º 2420, SALA 301
BAIRRO ALDEOTA | FORTALEZA/CE
FONE: 85 3241-3147 | EMAIL: GEOPAC@GEOPAC.COM.BR

CONTEÚDO / IDENTIFICAÇÃO DOS DESENHOS:
01. PLANTA BAIXA 03. SEÇÕES TRANSVERSAIS
02. PERFIL LONGITUDINAL

PRANCHA:
02/02

PROJETISTA:
LEONARDO SILVEIRA LIMA
ENGENHEIRO CIVIL - RNP: 0601581067

LOCAL:
CAJUEIRO - ARACATI/CE

DATA:
NOV/2021

ESCALA:
INDICADA

CONTROLE:
ARCT C21