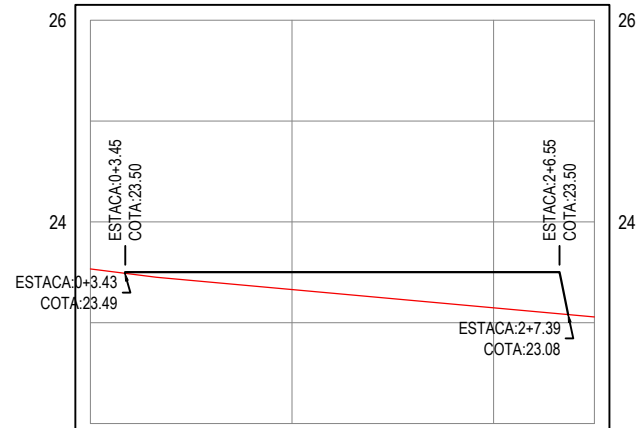


PLANTA BAIXA
ESCALA: 1/500

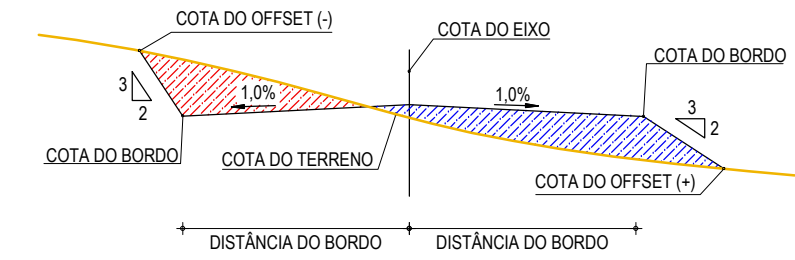
PERFIL: EIXO ARENINHA



ESTACAS	0+000	0+020	0+040	0+060
COTA TERRENO	23.53	23.33	23.15	23.05
COTA GREIDE		23.50	23.50	

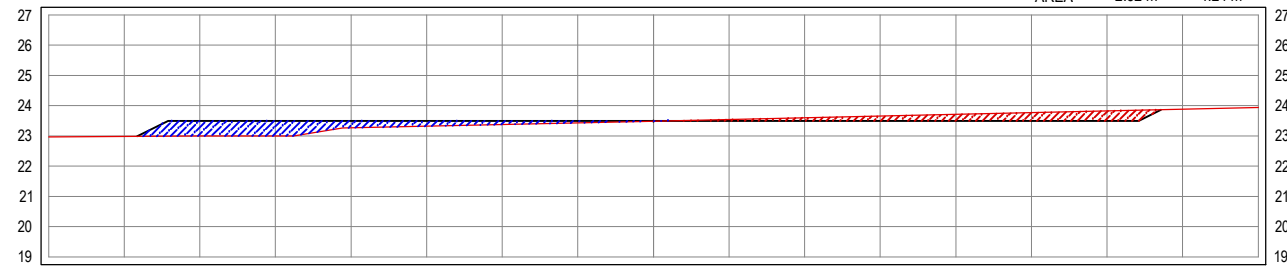
PERFIL LONGITUDINAL
ESCALA: H 1/750 V 1/75

ESTACA	DISTÂNCIA	ATERRO ÁREA	CORTE ÁREA	ATERRO VOLUME	CORTE VOLUME	ATERRO VOL. ACUMULADO	CORTE VOL. ACUMULADO	ORDENADA DE MASSA
0+003.53	0.00	4.24	2.82	0.00	0.00	0.00	0.00	0.00
0+017.91	14.39	6.21	1.10	75.20	28.23	75.20	28.23	-46.97
0+034.36	16.45	8.65	0.10	122.22	9.86	197.43	38.10	-159.33
0+046.23	11.86	9.22	0.00	105.98	0.59	303.40	38.68	-264.72

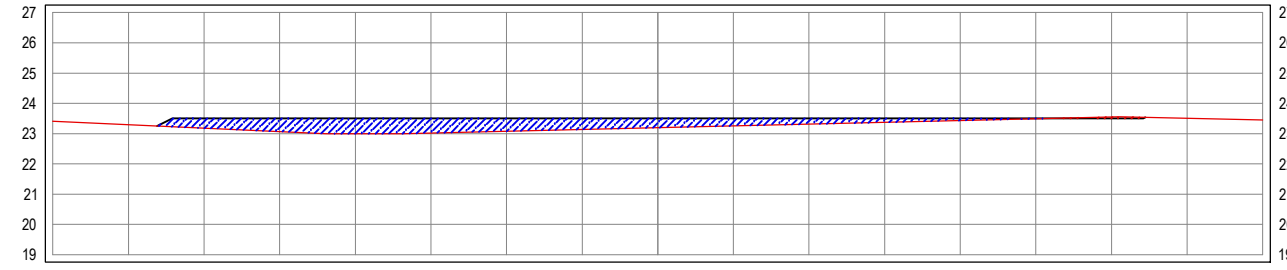


SEÇÃO TIPO DE TERRAPLENAGEM
SEM ESCALA

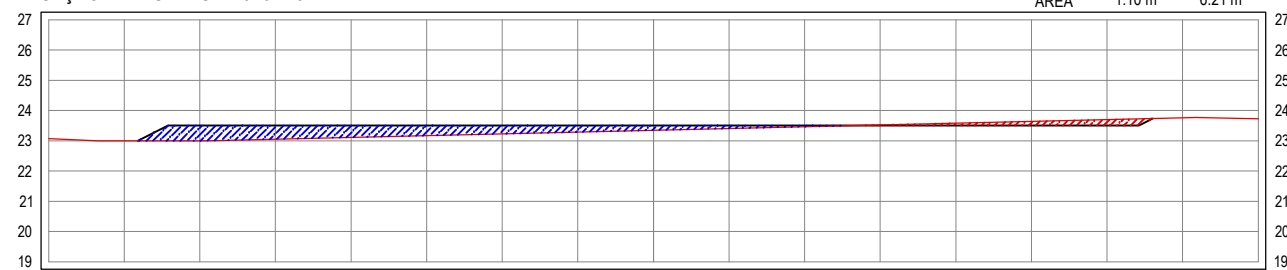
SEÇÃO TRANSVERSAL: 0+003.53



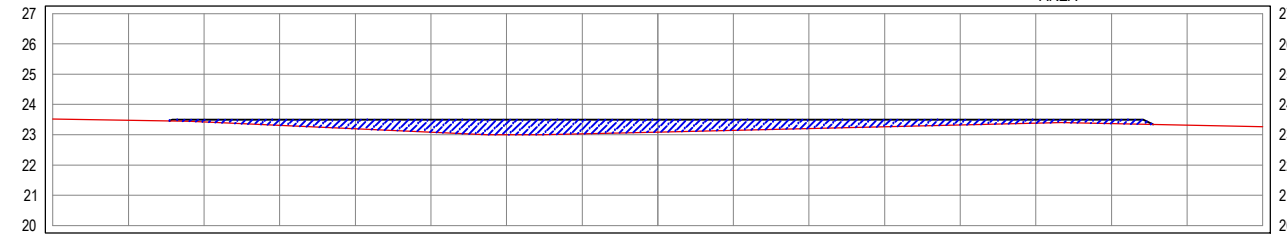
SEÇÃO TRANSVERSAL: 0+034.36



SEÇÃO TRANSVERSAL: 0+017.91



SEÇÃO TRANSVERSAL: 0+046.23



SEÇÕES TRANSVERSAIS
ESCALA: 1/250

LEGENDA - EM PLANTA

- LIMITE DA ARENINHA
- CAMPO DA ARENINHA
- ALINHAMENTO (ESTACAS)
- CURVA DE NÍVEL

LEGENDA - EM PERFIL

- TERRENO NATURAL
- TERRENO PROJETADO
- SEÇÃO TIPO

LEGENDA - SEÇÕES TRANSVERSAIS

- TERRENO NATURAL
- TERRENO PROJETADO
- CORTE
- ATERRO

PROJETADO (PR) **TERRENO NATURAL** (TN)

DESCIDA D'ÁGUA (seta azul)

APROVAÇÃO

PROPRIETÁRIO: PREFEITURA MUNICIPAL DE ARACATI/CE

OBRA: CONSTRUÇÃO DE ARENINHA TIPO A EM CAJAZEIRAS

PROJETO: PROJETO DE TERRAPLENAGEM

PROJETISTA: LEONARDO SILVEIRA LIMA, ENGENHEIRO CIVIL - RNP: 0601581067

EMPRESA CONTRATADA: GEOPAC

CONTEÚDO / IDENTIFICAÇÃO DOS DESENHOS: 01. PLANTA BAIXA, 02. PERFIL LONGITUDINAL, 03. SEÇÕES TRANSEVERSAIS

PRANCHA: 02/02

LOCAL: CAJAZEIRAS - ARACATI/CE

DATA: NOV/2021

ESCALA: INDICADA

CONTROLE: ARCT C21