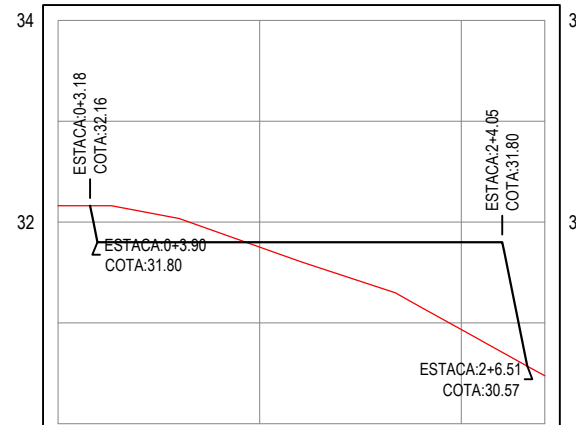


PLANTA BAIXA
ESCALA: 1/500

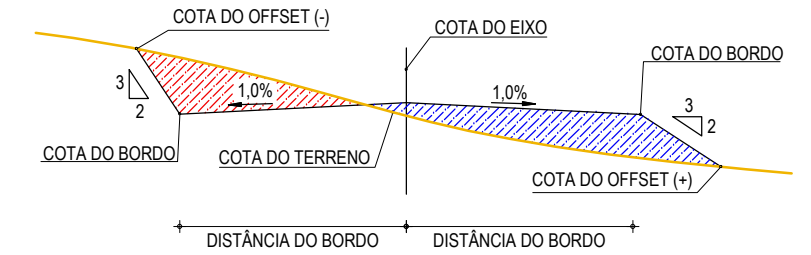
PERFIL: ARENINHA



ESTACAS	0+000	0+020	0+040	0+048
COTA TERRENO	32.16	31.75	30.93	30.47
COTA GREIDE		31.80	31.80	
ALTURA		-0.05	-0.87	


PERFIL LONGITUDINAL
ESCALA: H 1/750 V 1/75

ESTACA	DISTÂNCIA	ATERRO ÁREA	CORTE ÁREA	ATERRO VOLUME	CORTE VOLUME	ATERRO VOL. ACUMULADO	CORTE VOL. ACUMULADO	ORDENADA DE MASSA
0+003.50	0.00	0.00	5.19	0.00	0.00	0.00	0.00	0.00
0+020.00	16.50	2.42	1.13	19.95	52.12	19.95	52.12	32.18
0+040.00	20.00	25.94	0.00	283.60	11.33	303.54	63.46	-240.08
0+045.65	5.65	11.61	0.00	106.11	0.00	409.65	63.46	-346.19



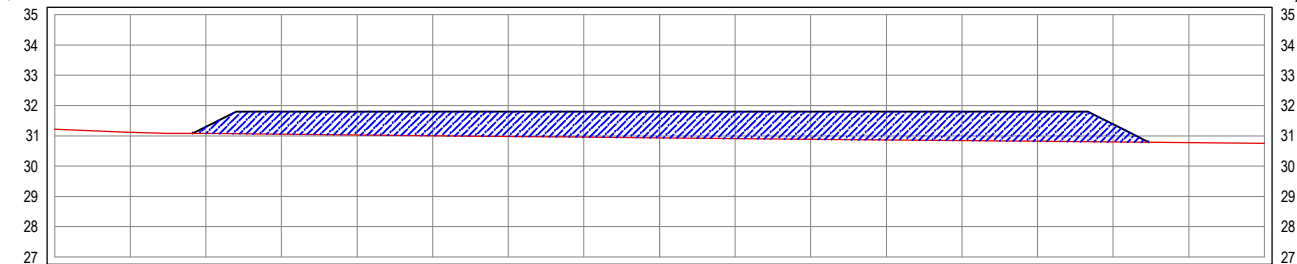
SEÇÃO TIPO DE TERRAPLENAGEM
SEM ESCALA

SEÇÃO TRANSVERSAL: 0+003.50



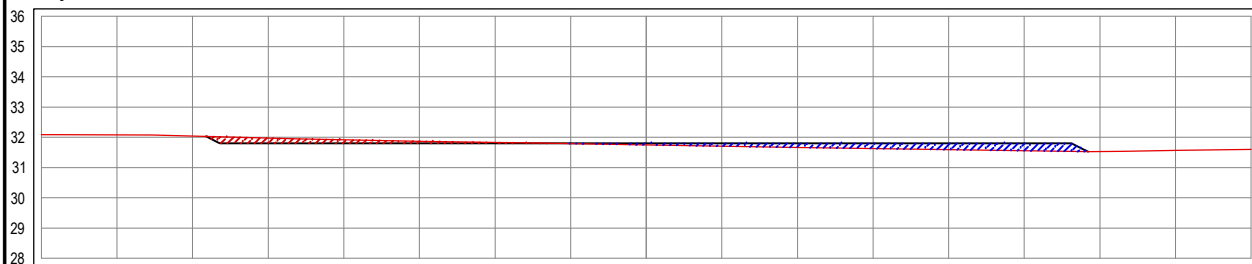
TIPO	CORTE	ATE
ÁREA	5.19 m²	0.01

SEÇÃO TRANSVERSAL: 0+040.00



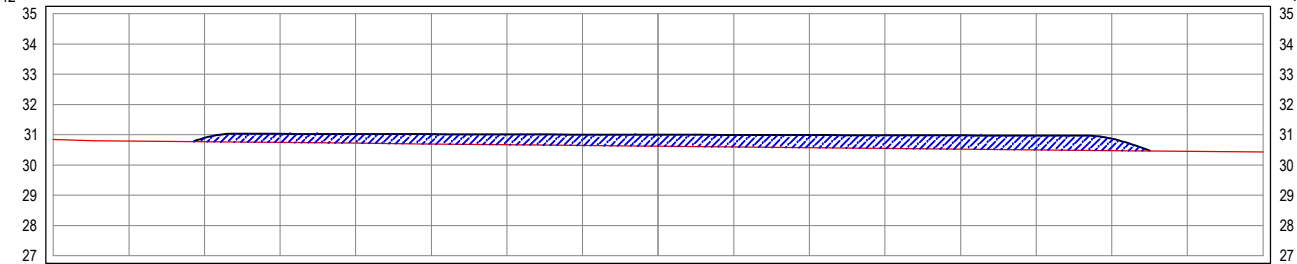
TIPO	CORTE	ATE
ÁREA	0.00 m²	25.9

SEÇÃO TRANSVERSAL: 0+020.00



TIPO	CORTE	ATEF
ÁREA	1.13 m²	2.42

SEÇÃO TRANSVERSAL: 0+045.65



TIPO	CORTE	ATE
ÁREA	0.00 m²	11.6

SEÇÕES TRANSVERSAIS
ESCALA: 1/250

LEGENDA - EM PLANTA

- LIMITE DA ARENINHA
- CAMPO DA ARENINHA
- ALINHAMENTO (ESTACAS)
- CURVA DE NÍVEL
- ⊕ TN TERRENO NATURAL
- ⊕ PR PROJETADO
- ▶ DESCIDA D'ÁGUA

LEGENDA - EM PERFIL

- TERRENO NATURAL
- TERRENO PROJETADO
- SEÇÃO TIPO

LEGENDA - SEÇÕES TRANSVERSAIS

- TERRENO NATURAL
- TERRENO PROJETADO
- ▨ CORTE
- ▨ ATERRO

APROVAÇÃO

PROJETISTA:

LEONARDO SILVEIRA LIMA
ENGENHEIRO CIVIL - RNP: 0601581067

PROPRIETÁRIO:

PREFEITURA MUNICIPAL
DE ARACATI/CE

EMPRESA CONTRATADA:
GEOPAC
AV. PADRE ANTÔNIO TOMÁS, N.º 2420, SALA 301
BAIRRO ALDEOTA | FORTALEZA/CE
FONE: 85 3241-3147 | EMAIL: GEOPAC@GEOPAC.COM.BR

OBRA:

CONSTRUÇÃO DE ARENINHA TIPO A EM PEDRA REDONDA

PROJETO DE TERRAPLENAGEM

CONTEÚDO / IDENTIFICAÇÃO DOS DESENHOS:
01. PLANTA BAIXA 03. SEÇÕES TRANSEVERSAIS

LOCAL:
PEDRA REDONDA - ARACATI/CE

PRANCHA:
02/02

DATA:
NOV/2021

ESCALA:
INDICADA

CONTROLE:
ARCT C21