


PERFIL: EIXO ARENINHA

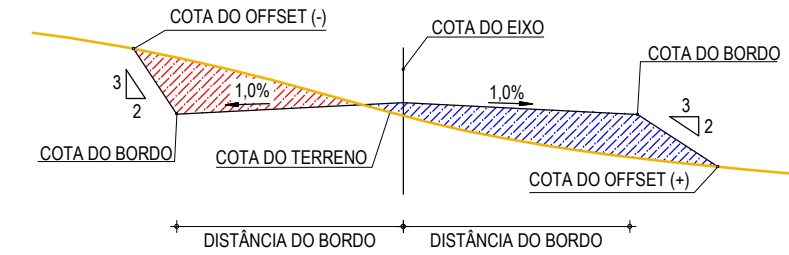


ESTACAS	0+000	0+020	0+040	0+050
COTA TERRENO	42.01	42.03	42.04	42.08
COTA GREIDE		42.05	42.05	

PERFIL LONGITUDINAL  
ESCALA: H 1/750 V 1/75

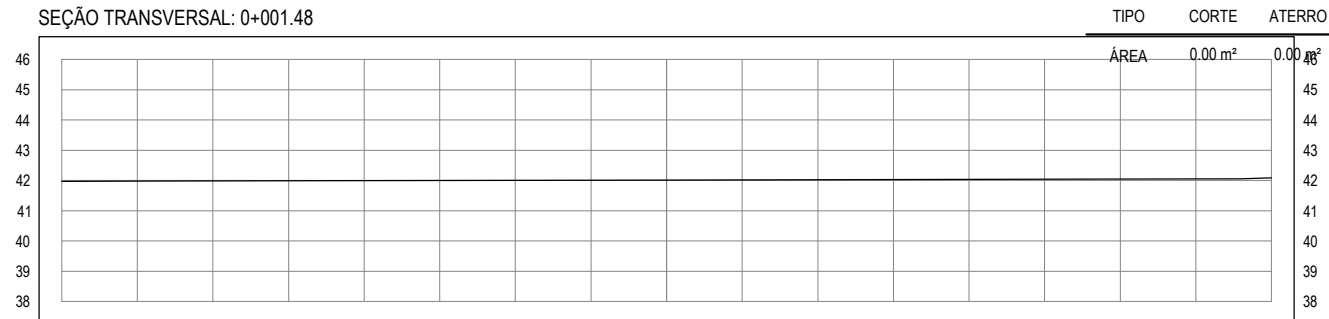
QUADRO DE CUBAÇÃO - EIXO ARENINHA

ESTACA	DISTÂNCIA	ATERRO ÁREA	CORTE ÁREA	ATERRO VOLUME	CORTE VOLUME	ATERRO VOL. ACUMULADO	CORTE VOL. ACUMULADO	ORDENADA DE MASSA
0+001.48	0.00	0.00	0.00	0.00	0.00	0.00	0.00	0.00
0+014.84	13.36	0.72	0.06	4.78	0.37	4.78	0.37	-4.41
0+033.69	18.86	0.43	0.18	10.83	2.24	15.61	2.61	-13.00
0+048.27	14.57	0.00	0.00	3.16	1.33	18.77	3.94	-14.83




SEÇÃO TIPO DE TERRAPLENAGEM  
SEM ESCALA

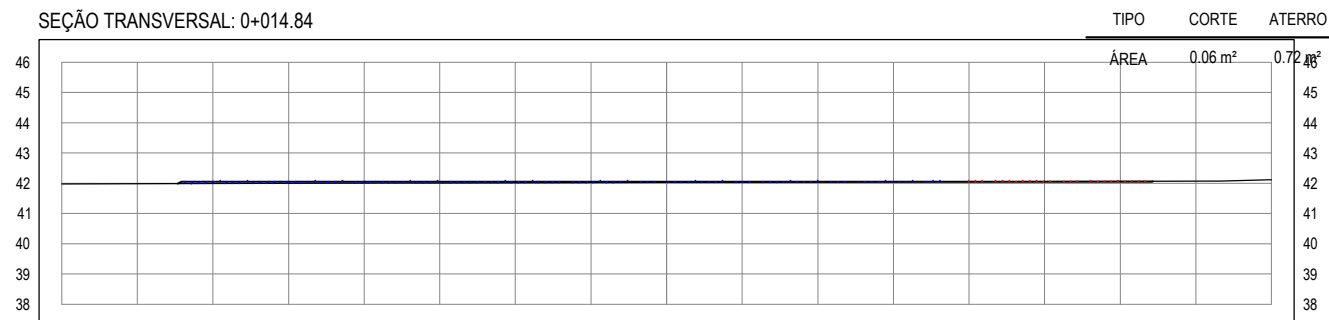
SEÇÃO TRANSVERSAL: 0+001.48



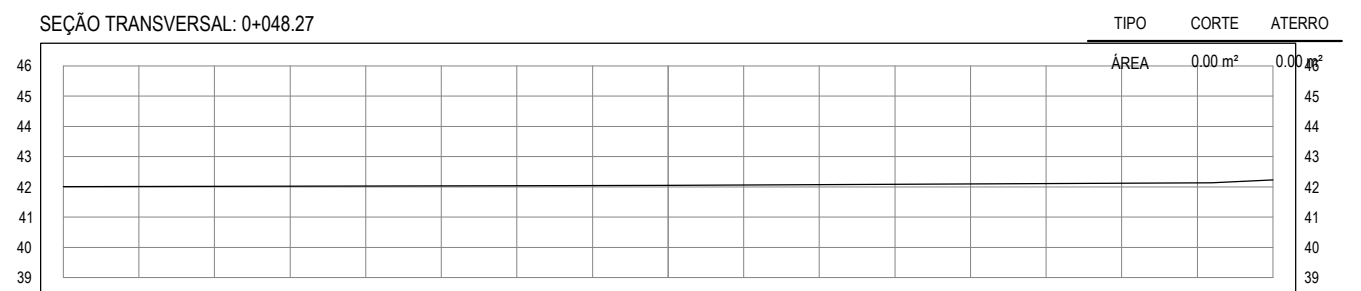
SEÇÃO TRANSVERSAL: 0+033.69



SEÇÃO TRANSVERSAL: 0+014.84



SEÇÃO TRANSVERSAL: 0+048.27



SEÇÕES TRANSVERSAIS  
ESCALA: 1/250

LEGENDA - EM PLANTA

- LIMITE DA ARENINHA
- CAMPO DA ARENINHA
- ALINHAMENTO (ESTACAS)
- CURVA DE NÍVEL
- TN TERRENO NATURAL
- PR PROJETADO
- DESCIDA D'ÁGUA

LEGENDA - EM PERFIL

- TERRENO NATURAL
- TERRENO PROJETADO
- SEÇÃO TIPO

LEGENDA - SEÇÕES TRANSVERSAIS

- TERRENO NATURAL
- TERRENO PROJETADO
- CORTE
- ATERRO

APROVAÇÃO

PROJETISTA:

LEONARDO SILVEIRA LIMA  
ENGENHEIRO CIVIL - RNP: 0601581067

PROPRIETÁRIO:

PREFEITURA MUNICIPAL  
DE ARACATI/CE

EMPRESA CONTRATADA:  
**GEOPAC**  
AV. PADRE ANTÔNIO TOMÁS, N.º 2420, SALA 301  
BAIRRO ALDEOTA | FORTALEZA/CE  
FONE: 85 3241-3147 | EMAIL: GEOPAC@GEOPAC.COM.BR

OBRA:

CONSTRUÇÃO DE ARENINHA TIPO A EM LAGOA DA QUIXABÁ

PROJETO DE TERRAPLENAGEM

CONTEÚDO / IDENTIFICAÇÃO DOS DESENHOS:  
01. PLANTA BAIXA 03. SEÇÕES TRANSVERSAIS

LOCAL:  
LAGOA DA QUIXABÁ - ARACATI/CE

DATA:  
NOV/2021

ESCALA:  
INDICADA

PRANCHA:  
02/02

CONTROLE:  
ARCT C21