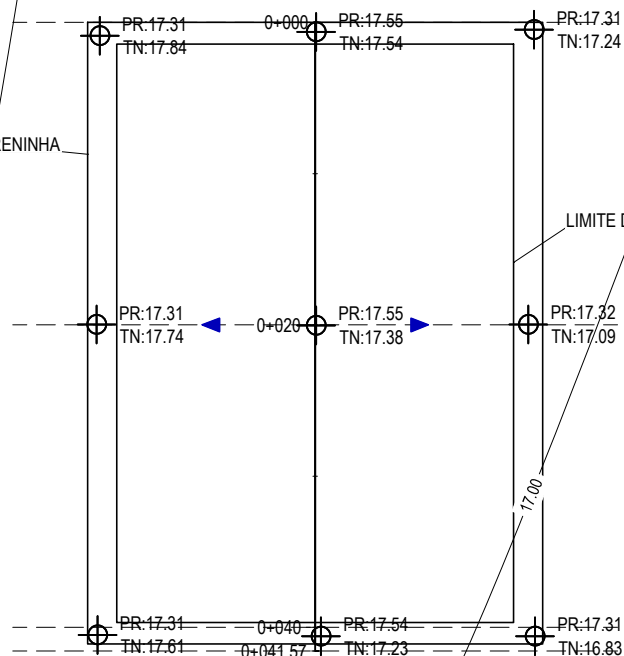


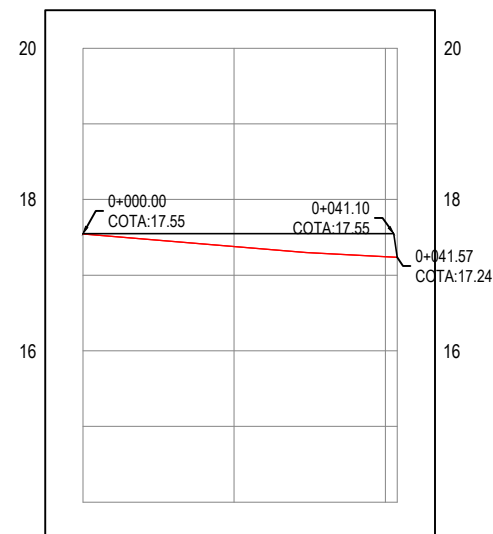
LIMITE DA ARENINHA

LIMITE DO CAMPO

PLANTA BAIXA
ESCALA: 1/500



PERFIL: ALINHAMENTO - 04

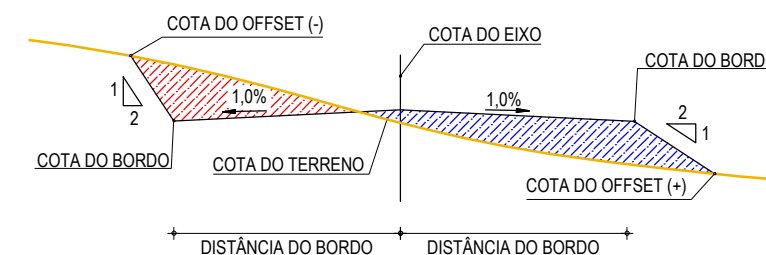


ESTACAS	0+000	0+020	0+040	0+042
COTA TERRENO	17.54	17.38	17.24	17.24
COTA GREIDE	17.55	17.55	17.55	17.24
ALTURA	0.01	0.17	0.31	0.00

PERFIL LONGITUDINAL
ESCALA: H 1/1000 V 1/100

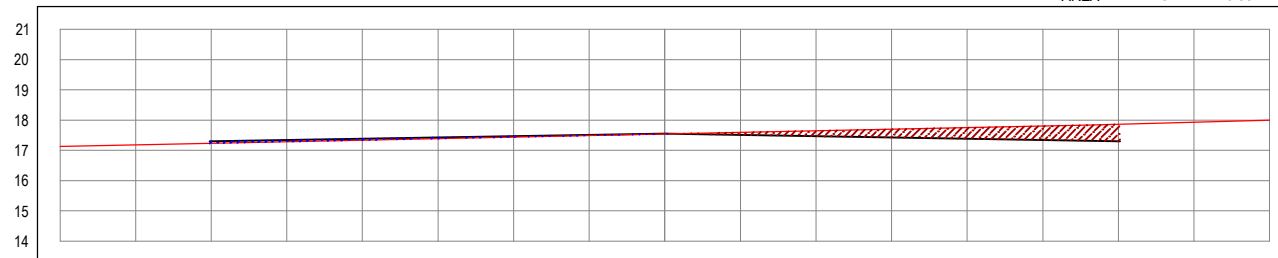
QUADRO DE CUBAÇÃO - ALINHAMENTO - 04

ESTACA	DISTÂNCIA	ATERRO ÁREA	CORTE ÁREA	ATERRO VOLUME	CORTE VOLUME	ATERRO VOL. ACUMULADO	CORTE VOL. ACUMULADO	ORDENADA DE MASSA
0+000.00	0.00	0.58	4.13	0.00	0.00	0.00	0.00	0.00
0+020.00	20.00	3.52	2.39	40.96	65.22	40.96	65.22	24.26
0+040.00	20.00	6.97	1.39	104.82	37.78	145.78	103.00	-42.78
0+041.57	1.57	3.38	2.32	8.12	2.91	153.90	105.91	-47.99

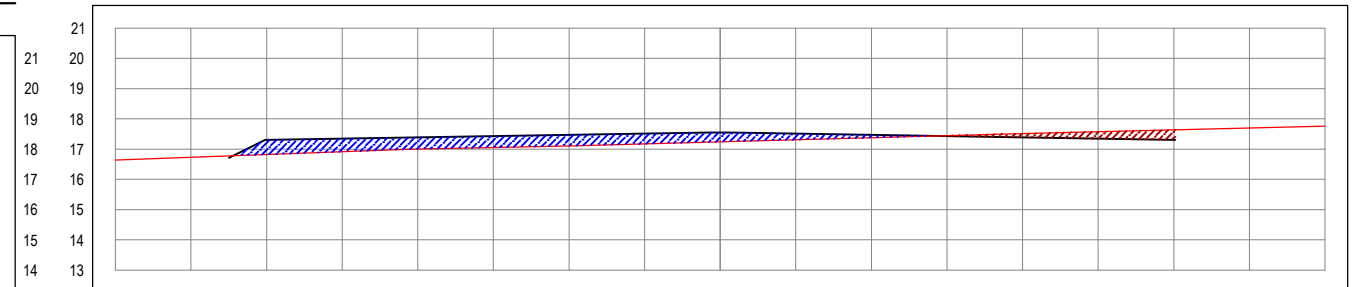


SEÇÃO TIPO DE TERRAPLENAGEM
SEM ESCALA

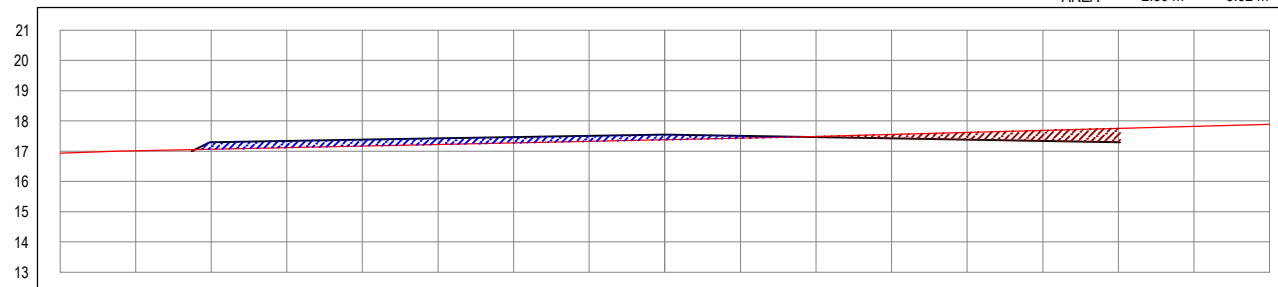
SEÇÃO TRANSVERSAL: 0+000.00



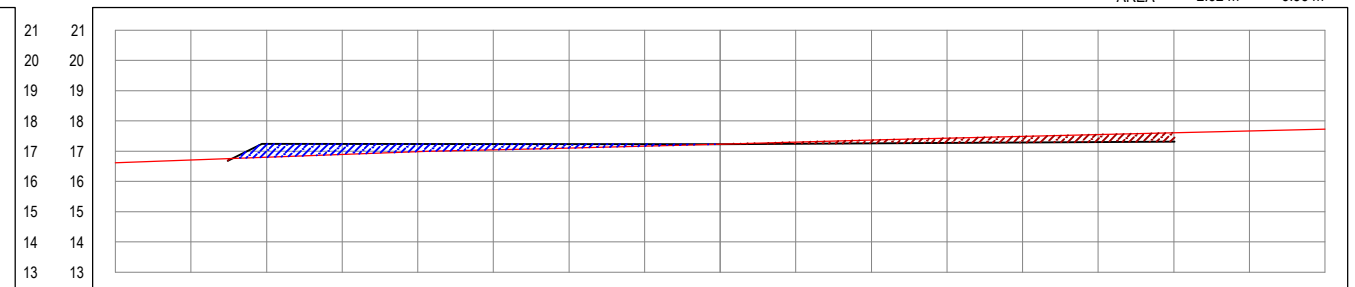
SEÇÃO TRANSVERSAL: 0+040.00



SEÇÃO TRANSVERSAL: 0+020.00



SEÇÃO TRANSVERSAL: 0+041.57



SEÇÕES TRANSVERSAIS
ESCALA: 1/250

LEGENDA - EM PLANTA

- LIMITE DA ARENINHA
- CAMPO DA ARENINHA
- ALINHAMENTO (ESTACAS)
- CURVA DE NÍVEL

- ⊕ TN TERRENO NATURAL
- ⊕ PR PROJETADO
- ▶ DESCIDA D'ÁGUA

LEGENDA - EM PERFIL

- TERRENO NATURAL
- TERRENO PROJETADO
- SEÇÃO TIPO

LEGENDA - SEÇÕES TRANSVERSAIS

- TERRENO NATURAL
- TERRENO PROJETADO
- ▨ CORTE
- ▨ ATERRO

APROVAÇÃO

PROJETISTA:

LEONARDO SILVEIRA LIMA
ENGENHEIRO CIVIL - RNP: 0601581067

PROPRIETÁRIO:

PREFEITURA MUNICIPAL
DE ARACATI/CE

EMPRESA CONTRATADA:
GEOPAC
AV. PADRE ANTÔNIO TOMÁS, N.º 2420, SALA 301
BAIRRO ALDEOTA | FORTALEZA/CE
FONE: 85 3241-3147 | EMAIL: GEOPAC@GEOPAC.COM.BR

OBRA:

CONSTRUÇÃO DE ARENINHA TIPO A EM VOLTA

PROJETO DE TERRAPLENAGEM

CONTEÚDO / IDENTIFICAÇÃO DOS DESENHOS:
01. PLANTA BAIXA 03. SEÇÕES TRANSVERSAIS
02. PERFIL LONGITUDINAL

LOCAL:
VOLTA - ARACATI/CE

DATA:
NOV/2021

ESCALA:
INDICADA

PRANCHA:
02/02

CONTROLE:
ARCT C21