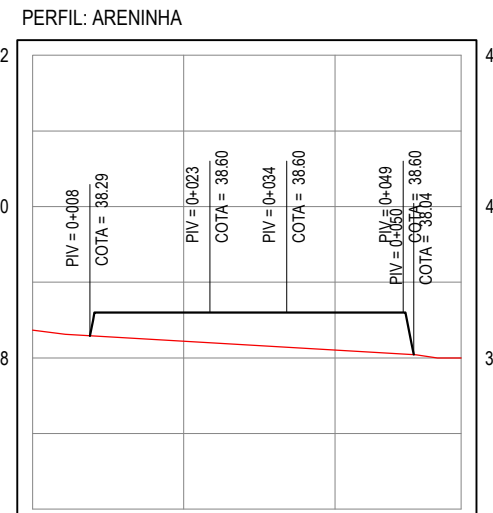


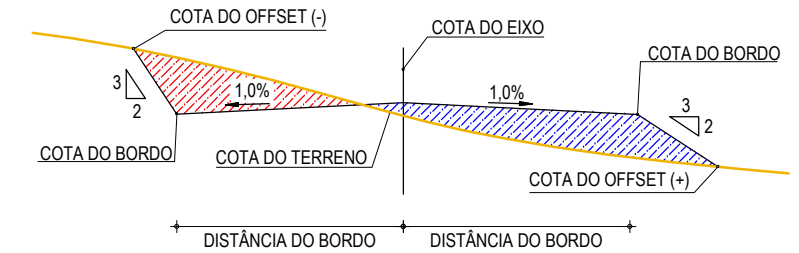
PLANTA BAIXA  
ESCALA: 1/500



ESTACAS	0+000	0+020	0+040	0+057
COTA TERRENO	38.37	38.22	38.10	38.00
COTA GREIDE		38.60	38.60	

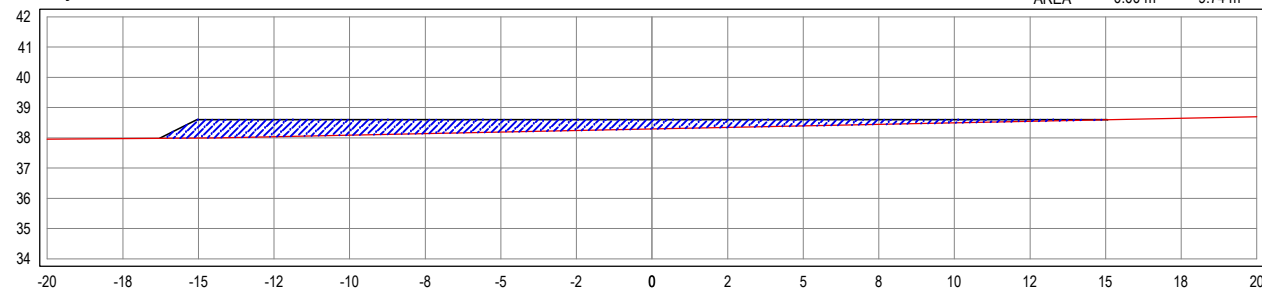
PERFIL LONGITUDINAL  
ESCALA: H 1/1000 V 1/100

ESTACA	DISTÂNCIA	ATERRO ÁREA	CORTE ÁREA	ATERRO VOLUME	CORTE VOLUME	ATERRO VOL. ACUMULADO	CORTE VOL. ACUMULADO	ORDENADA DE MASSA
0+008.20	0.00	9.74	0.00	0.00	0.00	0.00	0.00	0.00
0+019.91	11.71	11.73	0.00	125.72	0.00	125.72	0.00	-125.72
0+040.03	20.11	14.96	0.00	268.36	0.00	394.08	0.00	-394.08
0+049.30	9.28	17.24	0.00	149.32	0.00	543.39	0.00	-543.39



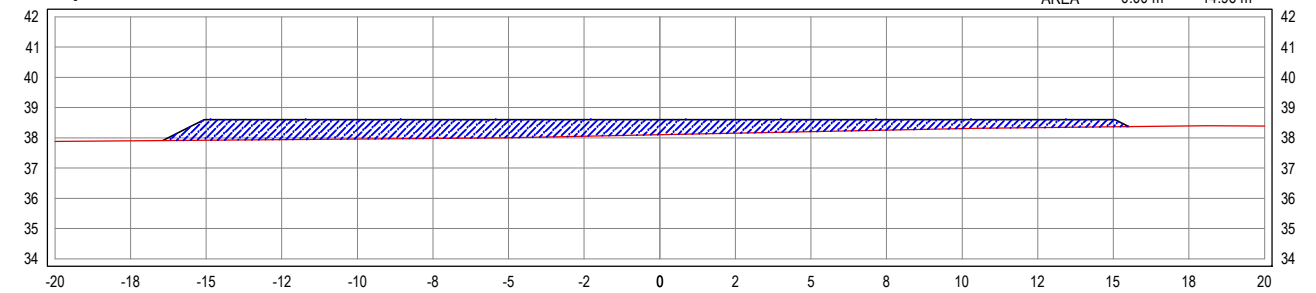
SEÇÃO TIPO DE TERRAPLENAGEM  
SEM ESCALA

SEÇÃO TRANSVERSAL: 0+008.20



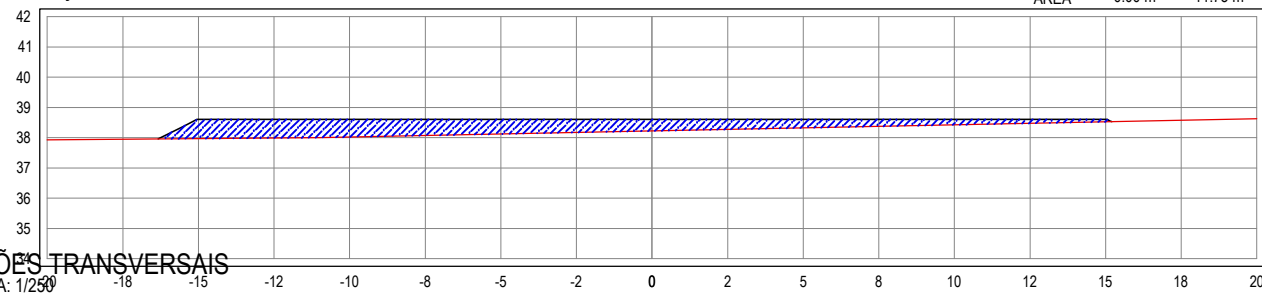
TIPO	CORTE	ATERRO
ÁREA	0.00 m <sup>2</sup>	9.74 m <sup>2</sup>

SEÇÃO TRANSVERSAL: 0+040.03



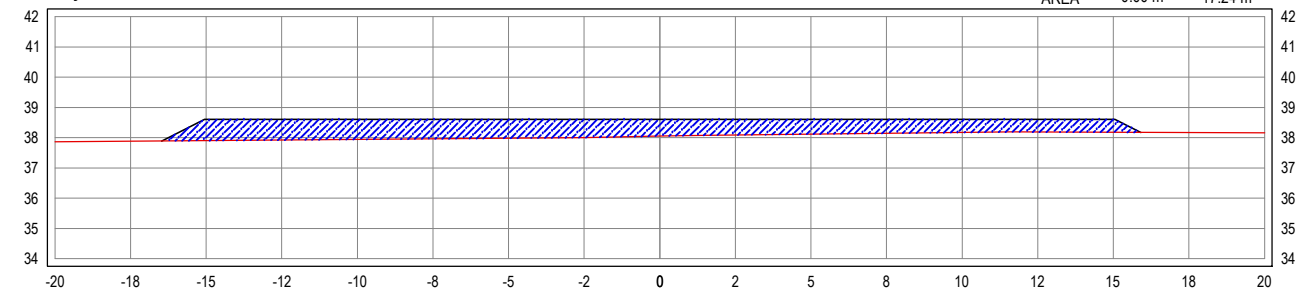
TIPO	CORTE	ATERRO
ÁREA	0.00 m <sup>2</sup>	14.96 m <sup>2</sup>

SEÇÃO TRANSVERSAL: 0+019.91



TIPO	CORTE	ATERRO
ÁREA	0.00 m <sup>2</sup>	11.73 m <sup>2</sup>

SEÇÃO TRANSVERSAL: 0+049.30



TIPO	CORTE	ATERRO
ÁREA	0.00 m <sup>2</sup>	17.24 m <sup>2</sup>

SEÇÕES TRANSVERSAIS  
ESCALA: 1/250

**LEGENDA - EM PLANTA**  
 - - - LIMITE DA ARENINHA  
 - - - CAMPO DA ARENINHA  
 0 0+020 ALINHAMENTO (ESTACAS)  
 30 CURVA DE NÍVEL  
 29  
 28

⊕ TN TERRENO NATURAL  
 ⊕ PR PROJETADO

**LEGENDA - EM PERFIL**  
 - - - TERRENO NATURAL  
 - - - TERRENO PROJETADO  
 - - - SEÇÃO TIPO

**LEGENDA - SEÇÕES TRANSVERSAIS**  
 - - - TERRENO NATURAL  
 - - - TERRENO PROJETADO  
 [Hatched] CORTE  
 [Blue Hatched] ATERRO

APROVAÇÃO

PROJETISTA:

LEONARDO SILVEIRA LIMA  
 ENGENHEIRO CIVIL - RNP: 0601581067

PROPRIETÁRIO:

PREFEITURA MUNICIPAL  
 DE ARACATI/CE

EMPRESA CONTRATADA:  
**GEOPAC**  
 AV. PADRE ANTÔNIO TOMÁS, N.º 2420, SALA 301  
 BAIRRO ALDEOTA | FORTALEZA/CE  
 FONE: 85 3241-3147 | EMAIL: GEOPAC@GEOPAC.COM.BR

OBRA:

CONSTRUÇÃO DE ARENINHA TIPO A EM JOÃO JOSÉ

PROJETO:  
 PROJETO DE TERRAPLENAGEM

CONTEÚDO / IDENTIFICAÇÃO DOS DESENHOS:

01. PLANTA BAIXA 03. SEÇÕES TRANSEVERSAIS

LOCAL:  
 JOÃO JOSÉ - ARACATI/CE

DATA:  
 NOV/2021

ESCALA:  
 INDICADA

PRANCHA:  
 02/02

CONTROLE:  
 ARCT C21