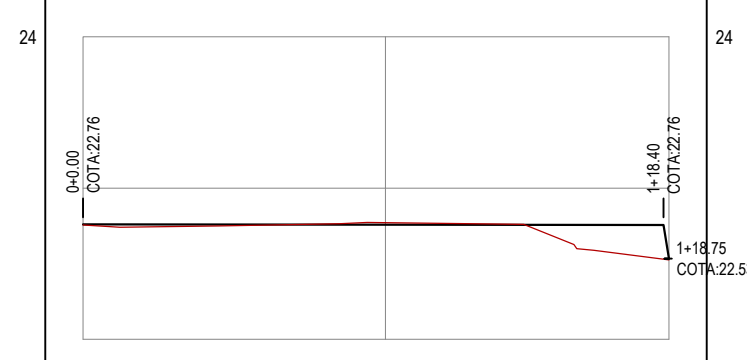
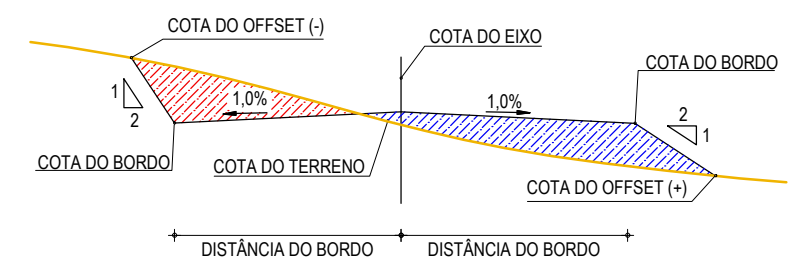


PERFIL: ALINHAMENTO - 05



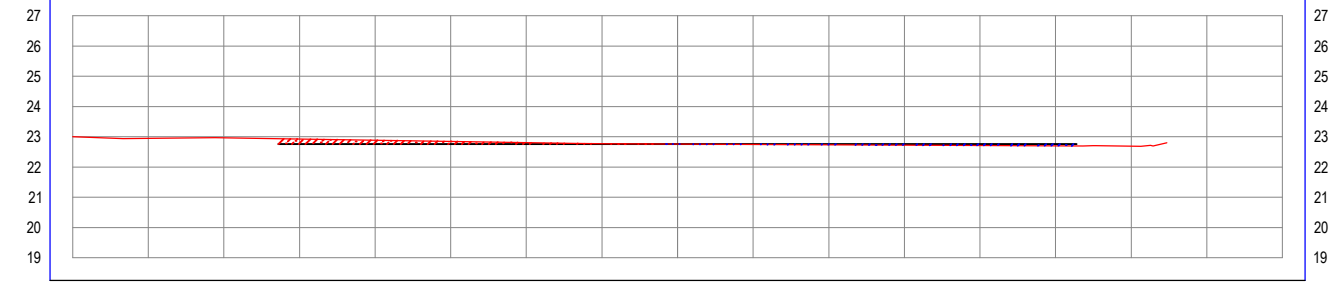
ESTACAS	0+000	0+020	0+039
COTA TERRENO	22.76	22.77	22.52
COTA GREIDE	22.76	22.76	22.53
ALTURA	0.00	0.00	0.00

ESTACA	DISTÂNCIA	ATERRO ÁREA	CORTE ÁREA	ATERRO VOLUME	CORTE VOLUME	ATERRO VOL. ACUMULADO	CORTE VOL. ACUMULADO	ORDENADA DE MASSA
0+000.00	0.00	0.39	1.00	0.00	0.00	0.00	0.00	0.00
0+020.00	20.00	0.70	1.45	10.82	24.44	10.82	24.44	13.62
0+038.40	18.40	7.93	0.00	79.36	13.30	90.18	37.74	-52.43



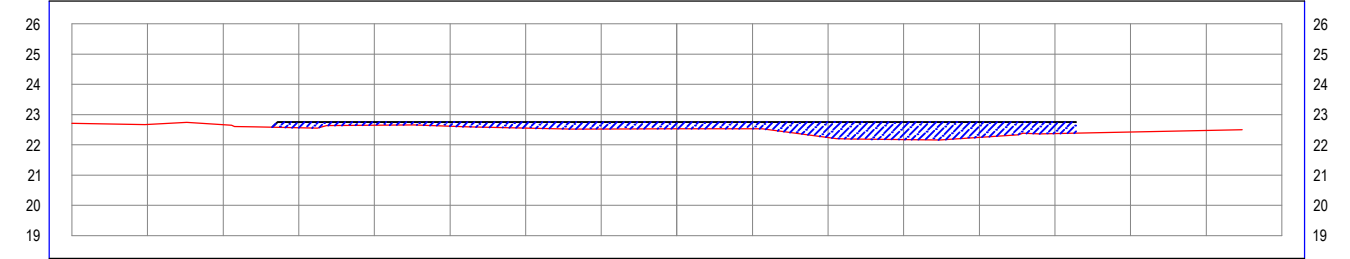
SEÇÃO TIPO DE TERRAPLENAGEM SEM ESCALA

SEÇÃO TRANSVERSAL: 0+000.00



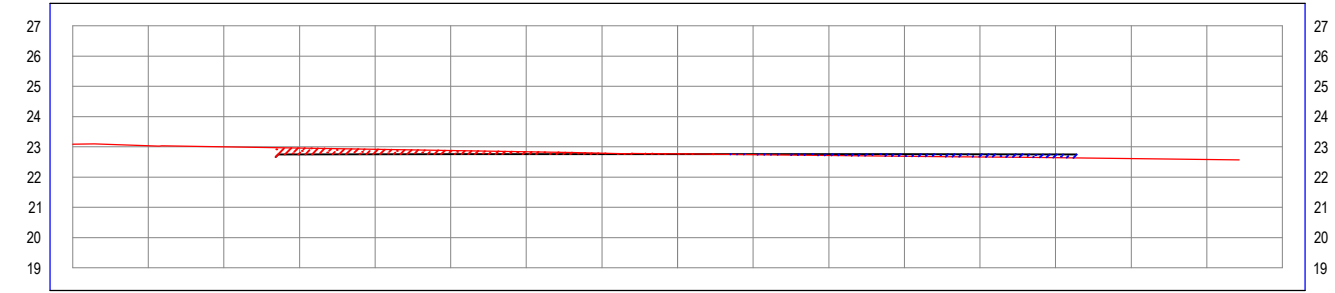
TIPO	CORTE	ATERRO
ÁREA	1.00 m²	0.39 m²

SEÇÃO TRANSVERSAL: 0+038.40



TIPO	CORTE	ATERRO
ÁREA	0.00 m²	7.93 m²

SEÇÃO TRANSVERSAL: 0+020.00



TIPO	CORTE	ATERRO
ÁREA	1.45 m²	0.70 m²

SEÇÕES TRANSVERSAIS ESCALA: 1/250

**LEGENDA - EM PLANTA**

- VIA
- CAMPO DA ARENINHA
- ALINHAMENTO (ESTACAS)
- CURVA DE NÍVEL

**LEGENDA - EM PERFIL**

- TN TERRENO NATURAL
- PR PROJETO
- DESCIDA D'ÁGUA
- TERRENO NATURAL
- TERRENO PROJETO
- SEÇÃO TIPO

**LEGENDA - SEÇÕES TRANSVERSAIS**

- TERRENO NATURAL
- TERRENO PROJETO
- CORTE
- ATERRO

**APROVAÇÃO**

PROJETISTA: *Leonardo Silveira Lima*  
LEONARDO SILVEIRA LIMA  
ENGENHEIRO CIVIL - RNP: 0601581067

**PROPRIETÁRIO:**  
PREFEITURA MUNICIPAL DE ARACATI/CE

**EMPRESA CONTRATADA:**  
**GEOPAC**  
AV. PADRE ANTÔNIO TOMÁS, N.º 2420, SALA 301  
BAIRRO ALDEOTA | FORTALEZA/CE  
FONE: 85 3241-3147 | EMAIL: GEOPAC@GEOPAC.COM.BR

**OBRA:**  
CONSTRUÇÃO DE ARENINHA TIPO A EM BAIXIO

**PROJETO:**  
PROJETO DE TERRAPLENAGEM

**CONTEÚDO / IDENTIFICAÇÃO DOS DESENHOS:**  
01. PLANTA BAIXA 03. SEÇÕES TRANSVERSAIS

**PRANCHA:**  
02/02

**LOCAL:**  
BAIXIO - ARACATI/CE

**DATA:**  
NOV/2021

**ESCALA:**  
INDICADA

**CONTROLE:**  
ARCT C21