


PLANTA BAIXA  
ESCALA: 1/500


PERFIL: ARENINHA



ESTACAS	0+000	0+010	0+020	0+030	0+040	0+048
COTA TERRENO	19.15	19.10	19.09	19.14	19.18	19.36
COTA GREIDE		19.30	19.30	19.30	19.30	19.36
ALTURA		0.20	0.21	0.16	0.12	

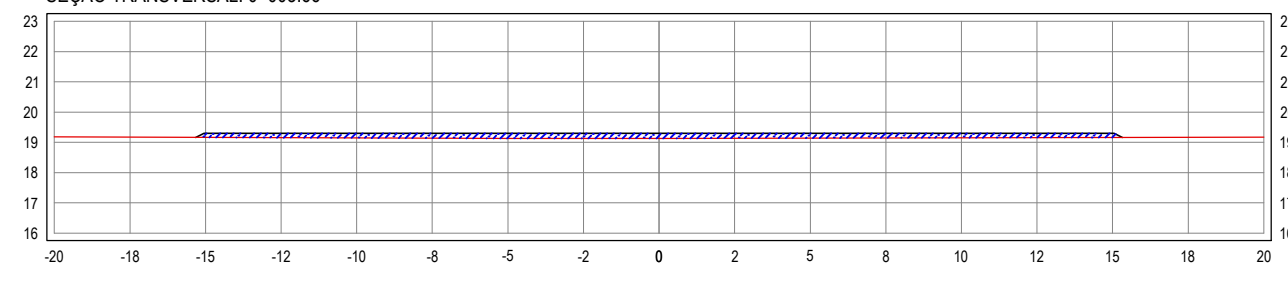
PERFIL LONGITUDINAL  
ESCALA: H 1/750 V 1/75

QUADRO DE CUBAÇÃO - ARENINHA								
ESTACA	DISTÂNCIA	ATERRO ÁREA	CORTE ÁREA	ATERRO VOLUME	CORTE VOLUME	ATERRO VOL. ACUMULADO	CORTE VOL. ACUMULADO	ORDENADA DE MASSA
0+003.66	0.00	4.73	0.00	0.00	0.00	0.00	0.00	0.00
0+020.00	16.34	7.42	0.00	99.28	0.00	99.28	0.00	-99.28
0+040.04	20.04	3.17	0.01	106.16	0.09	205.44	0.09	-205.36
0+044.76	4.72	1.51	0.14	11.05	0.36	216.50	0.44	-216.06

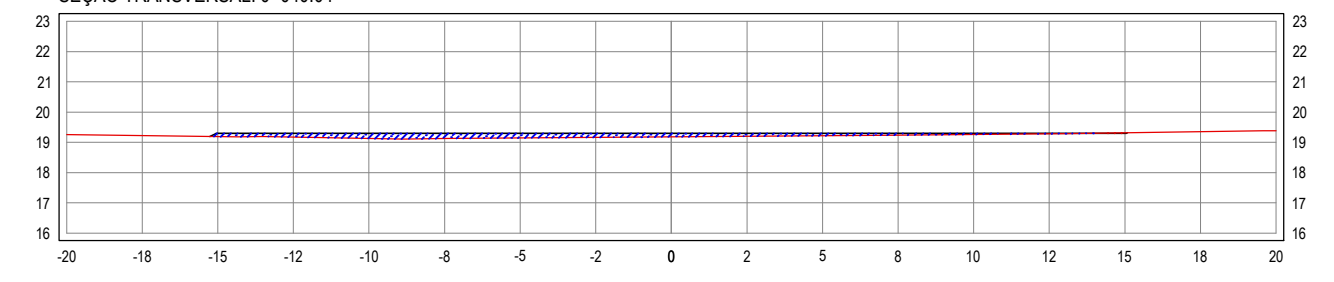


SEÇÃO TIPO DE TERRAPLENAGEM  
SEM ESCALA

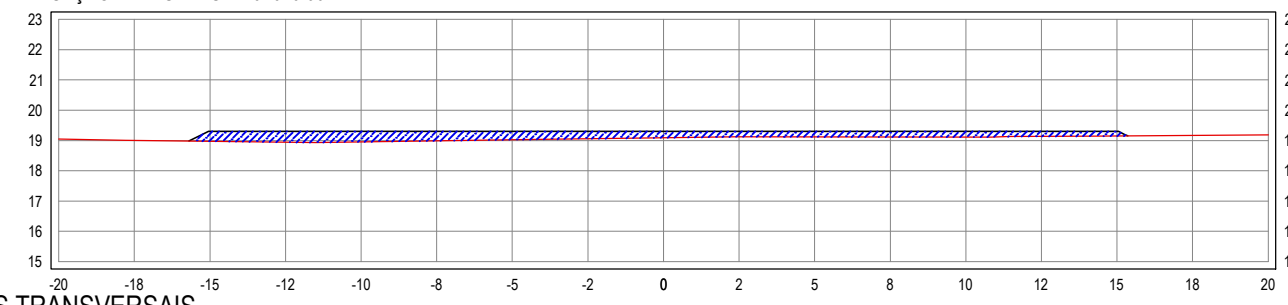
SEÇÃO TRANSVERSAL: 0+003.66



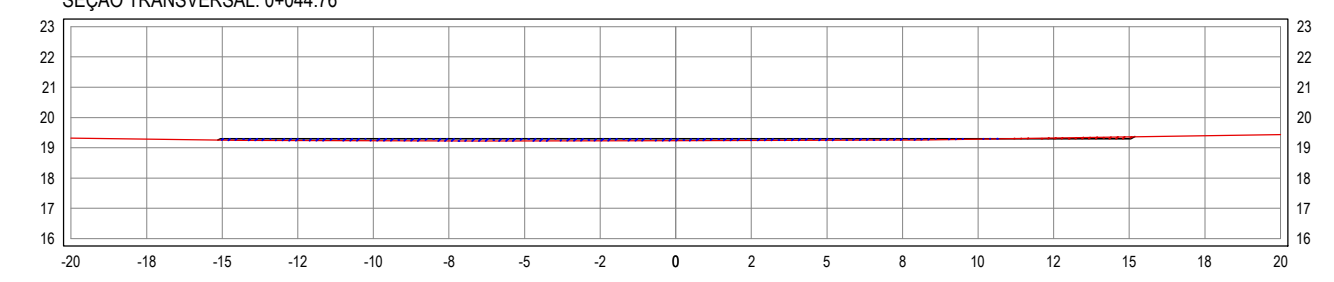
SEÇÃO TRANSVERSAL: 0+040.04



SEÇÃO TRANSVERSAL: 0+020.00



SEÇÃO TRANSVERSAL: 0+044.76



SEÇÕES TRANSVERSAIS  
ESCALA: 1/250

LEGENDA - EM PLANTA

- x-x-x- CERCA
- CAMPO DA ARENINHA
- ALINHAMENTO (ESTACAS)
- 30 CURVA DE NÍVEL
- 29
- 28

- ⊕ TN TERRENO NATURAL
- ⊕ PR PROJETADO
- ▶ DESCIDA D'ÁGUA

LEGENDA - EM PERFIL

- TERRENO NATURAL
- TERRENO PROJETADO
- SEÇÃO TIPO

LEGENDA - SEÇÕES TRANSVERSAIS

- TERRENO NATURAL
- TERRENO PROJETADO
- ▨ CORTE
- ▨ ATERRO

APROVAÇÃO

PROJETISTA:

LEONARDO SILVEIRA LIMA  
ENGENHEIRO CIVIL - RNP: 0601581067

PROPRIETÁRIO:

PREFEITURA MUNICIPAL  
DE ARACATI/CE

EMPRESA CONTRATADA:  
**GEOPAC**  
AV. PADRE ANTÔNIO TOMÁS, N.º 2420, SALA 301  
BAIRRO ALDEOTA | FORTALEZA/CE  
FONE: 85 3241-3147 | EMAIL: GEOPAC@GEOPAC.COM.BR

OBRA:

CONSTRUÇÃO DE ARENINHA TIPO A EM QUIXABA

PROJETO:  
PROJETO DE TERRAPLENAGEM

CONTEÚDO / IDENTIFICAÇÃO DOS DESENHOS:  
01. PLANTA BAIXA 03. SEÇÕES TRANSVERSAIS

LOCAL:  
QUIXABA - ARACATI/CE

DATA:  
NOV/2021

ESCALA:  
INDICADA

PRANCHA:  
02/02

CONTROLE:  
ARCT C21