

- LEGENDA - EM PLANTA**
- MEIO-FIO
  - MURO
  - CERCA
  - EDIFICAÇÕES
  - CURVA DE NÍVEL
  - SENTIDO DO FLUXO

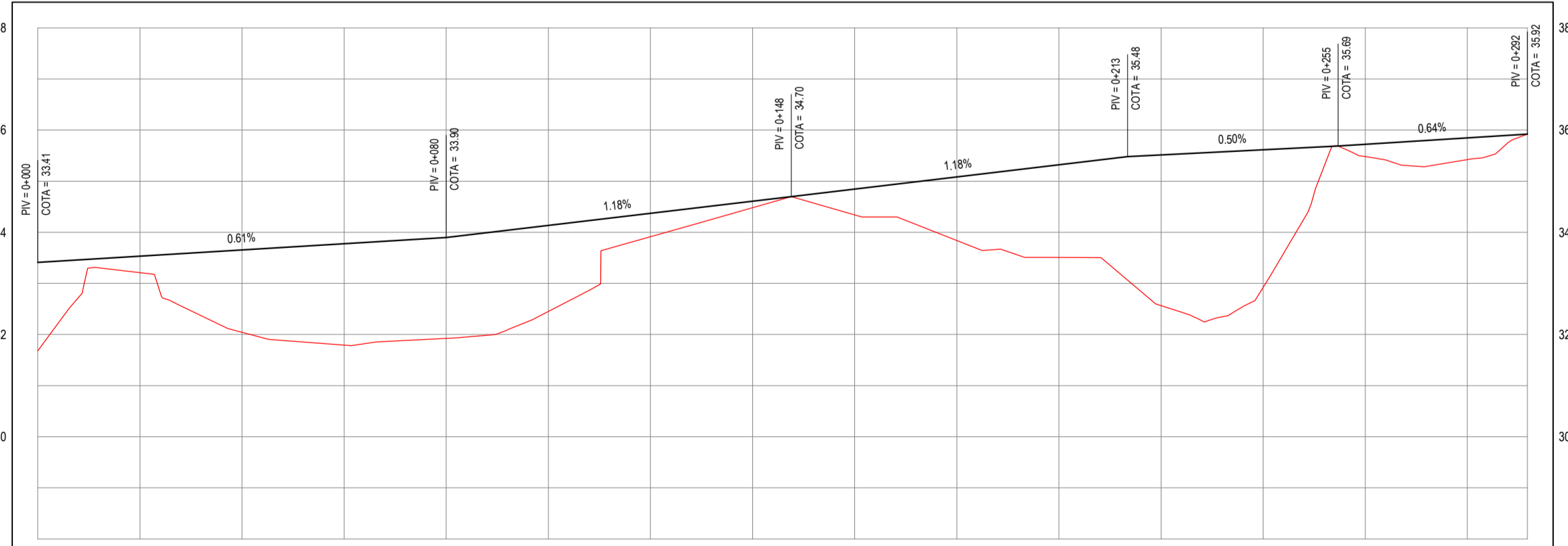
- LEGENDA - EM PERFIL**
- TERRENO NATURAL
  - TERRENO PROJETADO

**NOTAS**

DATUM VERTICAL - ARBITRADO  
 SISTEMA DE COORDENADAS - SIRGAS (WGS84)  
 MERIDIANO CENTRAL - 39° W GR.  
 PROJEÇÃO UNIVERSAL DE MERCATOR (UTM) - ZONA 24M

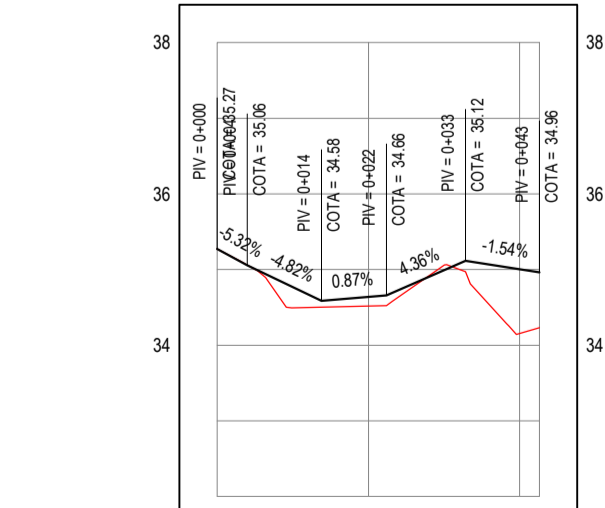
**01 PLANTA BAIXA - CENTRAL MUNICIPAL DE RESÍDUOS**  
 ESCALA: 1/500

**PERFIL: ACESSO 01**



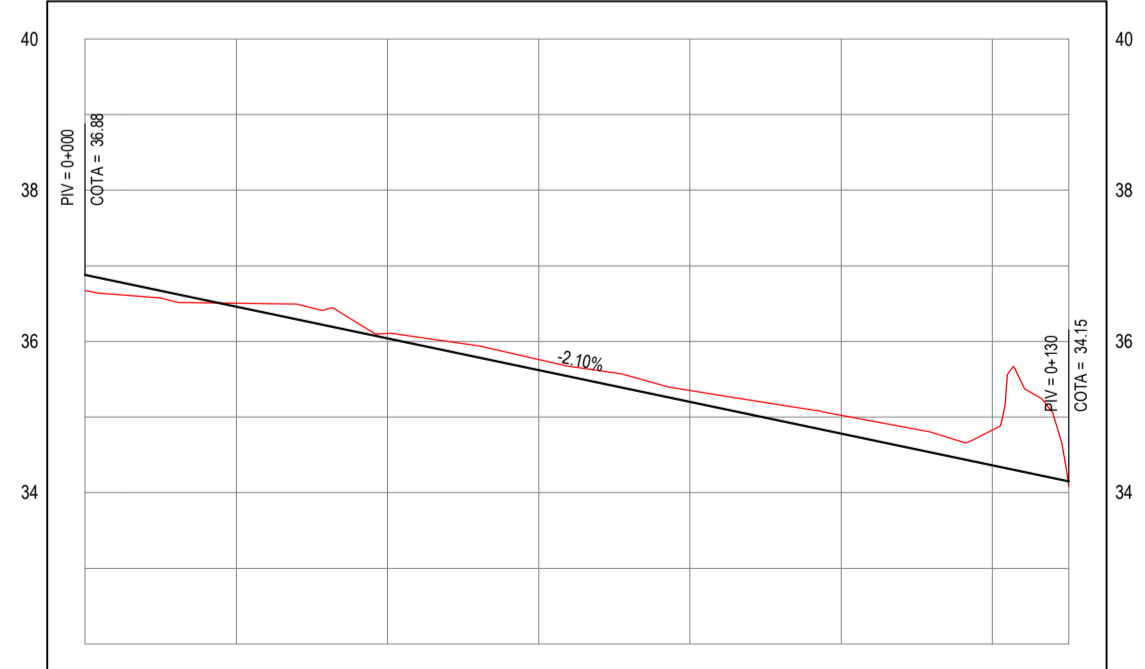
ESTACAS	0+00	0+20	0+40	0+60	0+80	0+100	0+120	0+140	0+160	0+180	0+200	0+220	0+240	0+260	0+280	0+292
DISTÂNCIA	0.00	20.00	40.00	60.00	80.00	100.00	120.00	140.00	160.00	180.00	200.00	220.00	240.00	260.00	280.00	292.00
COTA TERRENO	31.88	32.31	32.94	33.79	34.14	34.45	34.60	34.54	34.20	33.51	32.56	31.22	29.51	27.81	26.05	24.10
COTA GREIDE	33.41	33.83	34.46	35.31	35.66	35.97	36.12	36.06	35.72	35.03	34.08	32.74	31.03	29.27	27.51	25.56
ALTURA	1.73	0.52	1.61	1.68	1.51	1.52	1.46	1.28	0.94	0.52	0.52	1.27	1.52	1.46	1.46	1.46

**PERFIL: ACESSO 02**



ESTACAS	0+00	0+20	0+40	0+43
DISTÂNCIA	0.00	20.00	40.00	43.00
COTA TERRENO	35.27	34.52	34.16	34.23
COTA GREIDE	35.27	34.54	35.01	34.96
ALTURA	0.00	0.12	0.85	0.73

**PERFIL: PLATO CMR**



ESTACAS	0+00	0+20	0+40	0+60	0+80	0+100	0+120	0+130
DISTÂNCIA	0.00	20.00	40.00	60.00	80.00	100.00	120.00	130.00
COTA TERRENO	36.67	35.51	35.11	35.11	35.36	35.02	34.83	34.83
COTA GREIDE	36.88	36.65	36.04	35.11	35.36	35.02	34.83	34.83
ALTURA	0.21	-0.03	-0.07	-0.14	-0.15	-0.24	-0.27	-0.27

**02 PERFIL LONGITUDINAL - ACESSO 01**  
 ESCALA: H 1/1000 V 1/100

**02 PERFIL LONGITUDINAL - ACESSO 01**  
 ESCALA: H 1/1000 V 1/100

**02 PERFIL LONGITUDINAL - ACESSO 01**  
 ESCALA: H 1/1000 V 1/100

**ASSINATURAS E APROVAÇÃO**

PROJETISTA: *Leonardo Silveira Lima*

PROPRIETÁRIO: *Geopac*

LEONARDO SILVEIRA LIMA  
 ENGENHEIRO CIVIL - RNP: 0915581987

**GEOPAC**

AV. PADRE ANTONIO TOMAS N.º 420, SALA 001  
 BARRA NEGRA FORTALEZAS  
 FONE: 85 3413411 | EMAIL: GEOPAC@GEOPAC.COM.BR

PROPRIETÁRIO: PREFEITURA MUNICIPAL DE ARACATI

CONSTRUÇÃO DA CENTRAL MUNICIPAL DE RESÍDUOS

PROJETO: PROJETO DE TERRAPLENAGEM - CENTRAL MUNICIPAL DE RESÍDUOS

IDENTIFICAÇÃO DOS DESENHOS:

D1: PLANTA BAIXA  
 D2: PERFIL LONGITUDINAL - ACESSO 01  
 D3: PERFIL LONGITUDINAL - ACESSO 02  
 D4: PERFIL LONGITUDINAL - CMR

FECHA: ARACATI - 05/11/2021

PROJETADE: SARINA RODRIGUES

DATA: NOVEMBRO/2021

PRONCHA: 01/04

ESCALA: INDICADA

CONTROLE: ARACATI