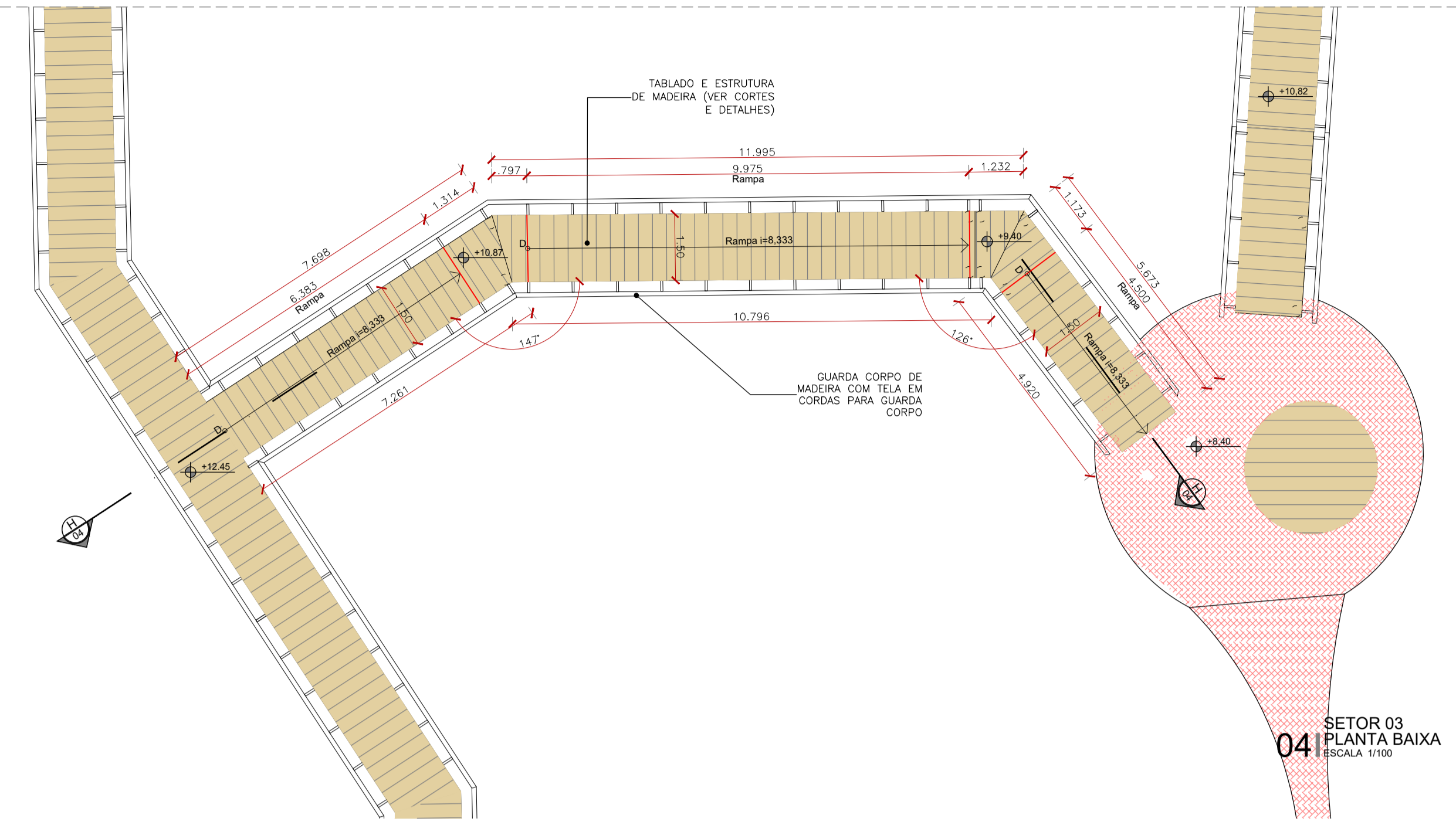
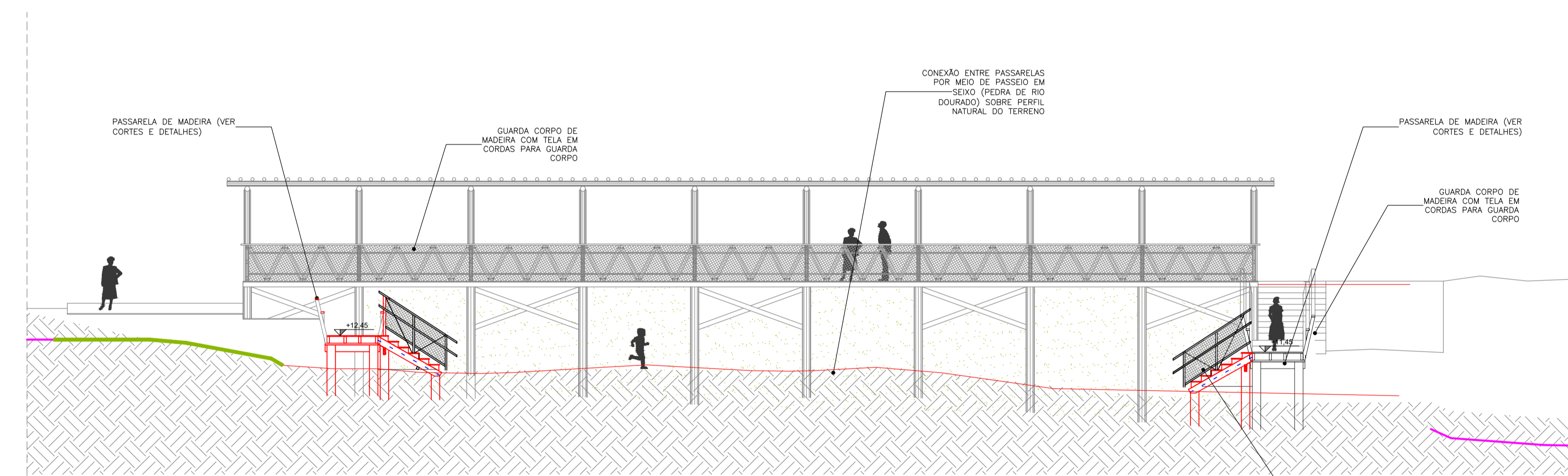


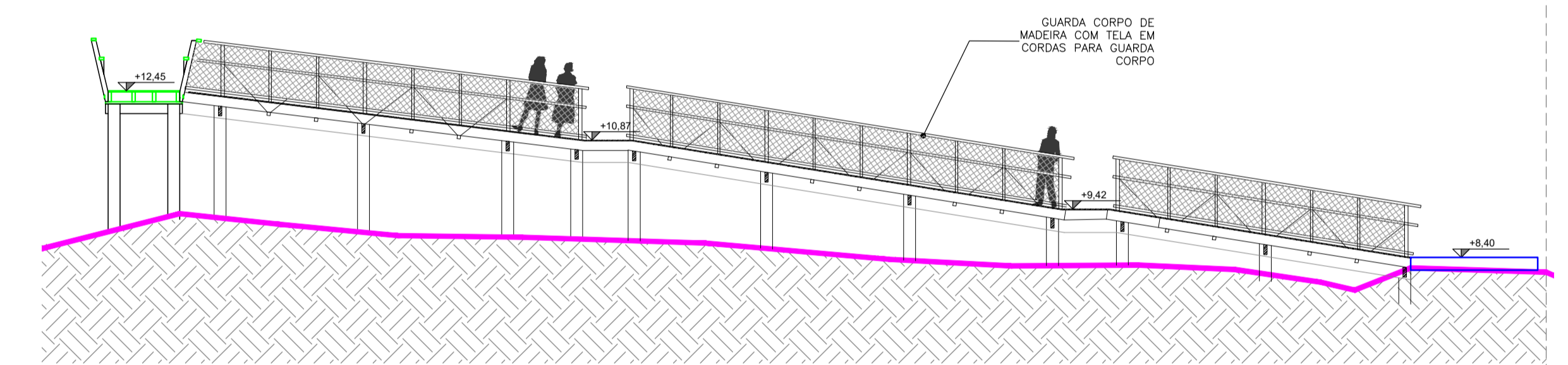
01 SETOR 02  
PLANTA BAIXA  
ESCALA 1/100



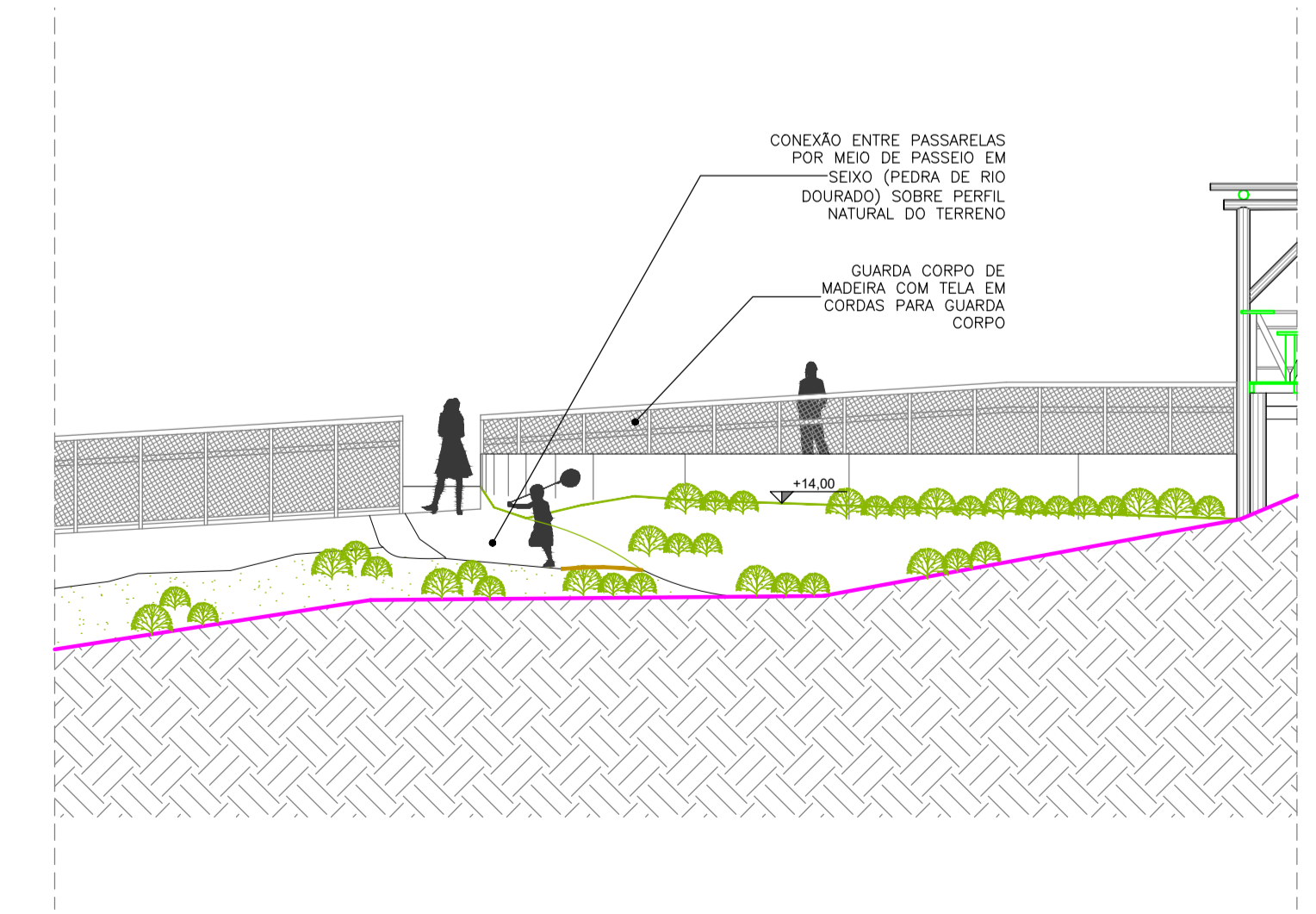
04 SETOR 03  
PLANTA BAIXA  
ESCALA 1/100



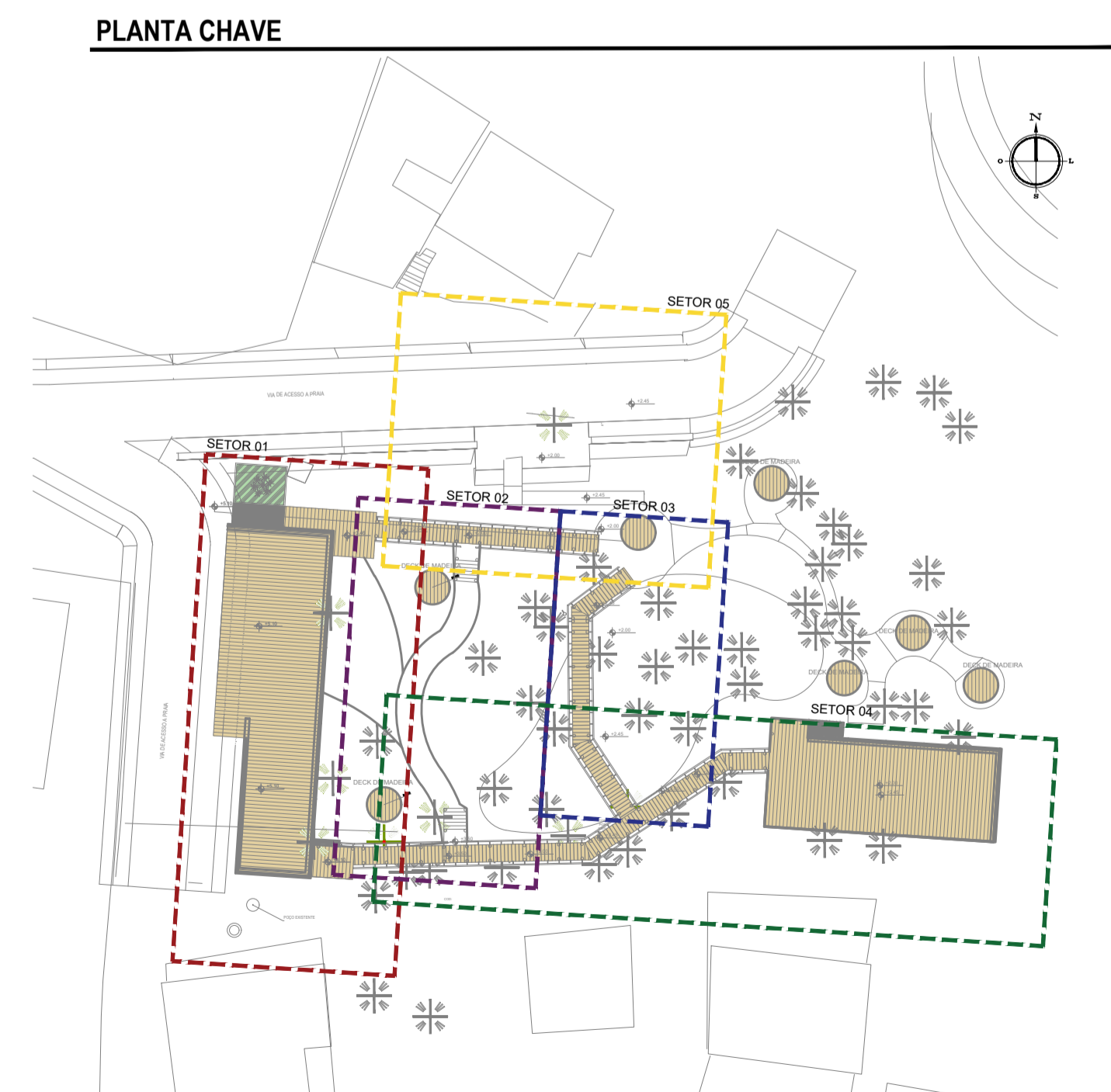
02 CORTE FF  
ESCALA 1/100



05 CORTE HH  
ESCALA 1/100



03 CORTE GG  
ESCALA 1/100



PLANTA CHAVE

ASSINATURAS E APROVAÇÃO	
COORDENADOR:  LEONARDO SILVEIRA LIMA ENGENHEIRO CIVIL - RNP: 0601581067	RESPONSÁVEL TÉCNICO: PEDRO ELIAS CARVALHO MAIA DE OLIVEIRA ARQUITETO CAU A226025-5
APROVAÇÃO	
<p><b>GEO PAC</b> AV. PADRE ANTÔNIO TOMÁS, N° 2020, SALA 501 BARRO ALDEOTA   FORTALEZA   FONE: 85 3241-3147   EMAIL: GEOPAC@GEOPAC.COM.BR</p>	
<p>PROPRIETÁRIO: <b>PREFEITURA MUNICIPAL DE ARACATI</b></p>	
<p>OBRA: <b>CONSTRUÇÃO DO PLATÔ DA LAGOA DO MATO EM ARACATI CE</b></p>	
<p>PROJETO: <b>CONSTRUÇÃO DO PLATÔ DA LAGOA DO MATO</b></p>	
<p>IDENTIFICAÇÃO DOS DESENHOS: <b>PROJETO ESTRUTURA PASSARELA</b> 01. PLANTAS BAIXAS E CORTES - SETORES 02 E 03</p>	
LOCAL: LAGOA DO MATO - ARACATI	DATA: NOVEMBRO /2021
DESENHISTA: PEDRO ELIAS	INDICADA
PRANCHAS: 04/08	CONTRÔLE: ARCT - 21 07