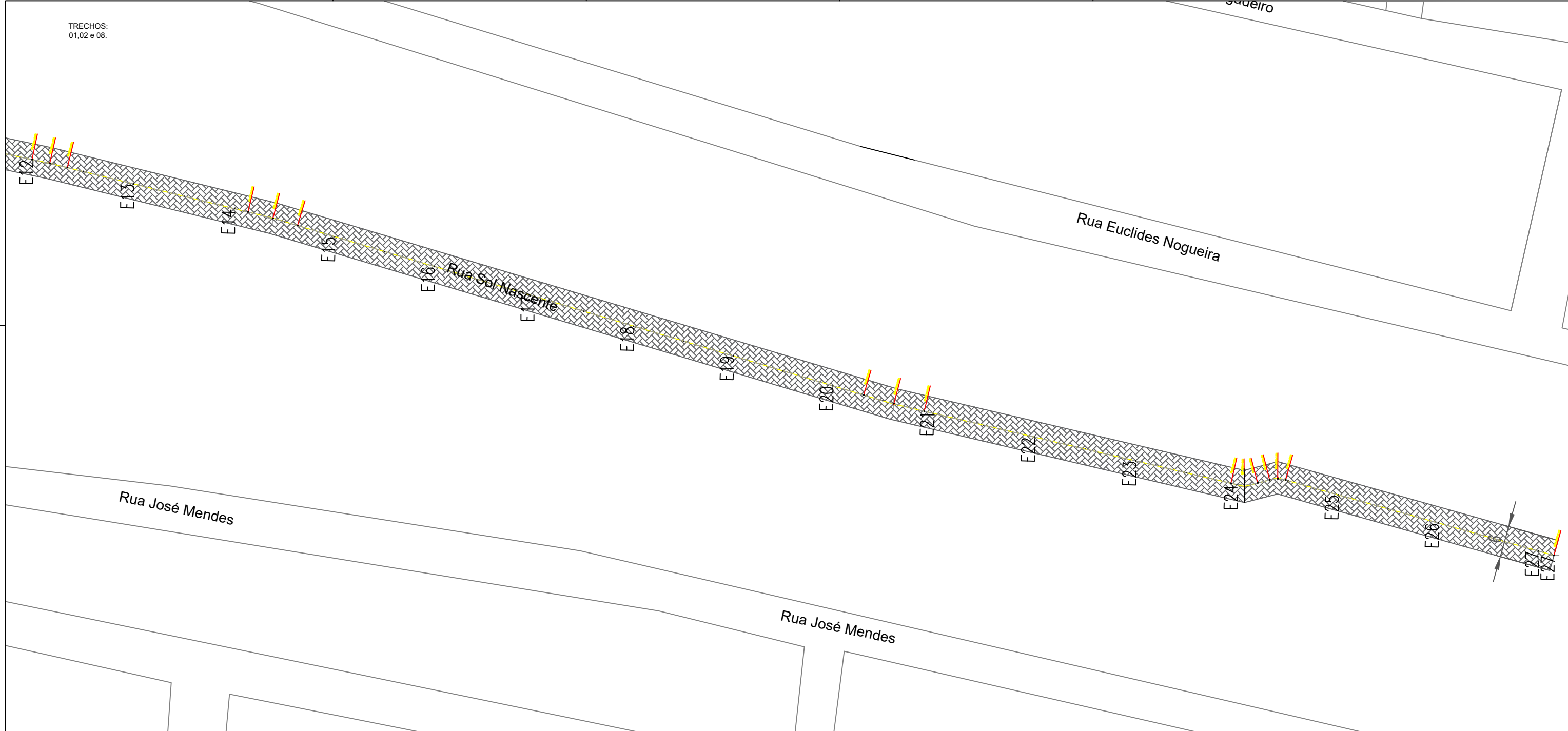
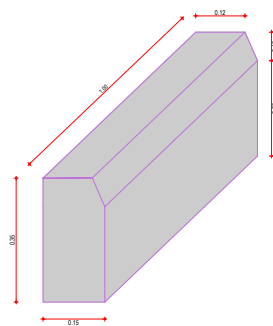


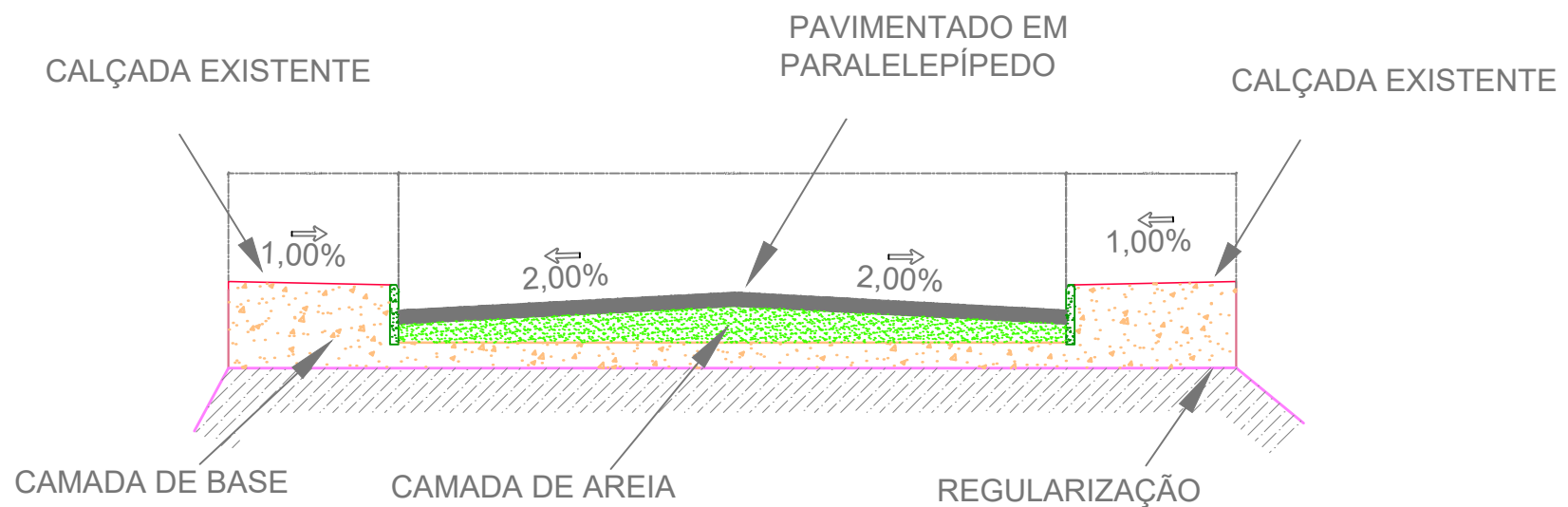
TRECHOS:  
01,02 e 08.



### DETALHE DO MEIO-FIO



### SEÇÃO TÍPICA PARA AS RUAS



### 1 PLANTA BAIXA ESCALA 1:550

**LEGENDA**

	PAVIMENTAÇÃO PISO INTERTRAVADO H-4
	PAVIMENTAÇÃO PISO INTERTRAVADO H-8
	PAVIMENTAÇÃO PISO INTERTRAVADO H-8
	ÁREAS VERDES
	PISO PODOTÁTIL DIRECIONAL
	PISO PODOTÁTIL ALERTA

**PREFEITURA DO ARACATI**  
30 DE FEVEREIRO DE 1954

**PROJETO EXECUTIVO**  
ARACATI - MAJORLÂNDIA

FINALIDADE: Projeto Urbanístico	MUNICÍPIO: Aracati	ESTADO (UF): CE	DATA: 21/02/2021
LOCAL: Majorlândia	PROPRIETÁRIO: Prefeitura Municipal de Aracati	ESCALA: 1:750	FOLHA: 05 11