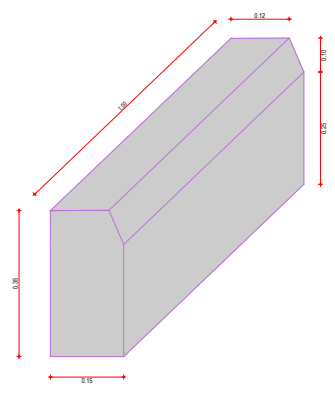








1 PLANTA BAIXA  
ESCALA 1:500  
AV. DA INTEGRAÇÃO

2 PERFIL LONGITUDINAL  
AV. DA INTEGRAÇÃO

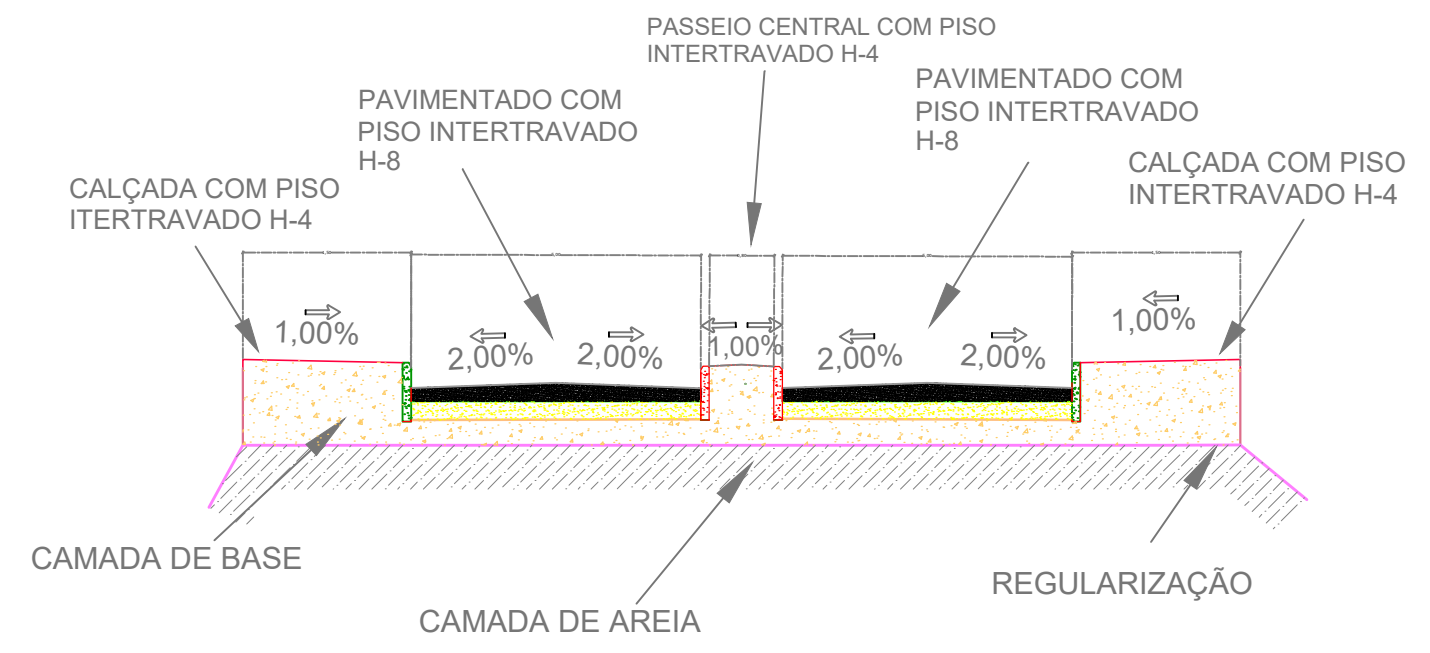
DETALHE DO MEIO-FIO



LEGENDA

-  PAVIMENTAÇÃO PISO INTERTRAVADO H-4
-  PAVIMENTAÇÃO PISO INTERTRAVADO H-8
-  PAVIMENTAÇÃO PISO INTERTRAVADO H-8
-  ÁREAS VERDES
-  PISO PODOTÁTIL DIRECIONAL
-  PISO PODOTÁTIL ALERTA

## SEÇÃO TÍPICA PARA AS RUAS



**PREFEITURA DO ARACATI**  
31 FEVEREIRO DE FUNDADAÇÃO

**PROJETO URBANÍSTICO**  
ARACATI - AV. INTEGRAÇÃO

FINALIDADE: Projeto Urbanístico  
LOCAL: AV. DA INTEGRAÇÃO, CANDA QUEBRADA  
DISTRITO: MURIBUNA  
PROPRIETÁRIO: Prefeitura Municipal de Aracati

MUNICÍPIO: Aracati  
ESTADO (UF): CE  
DATA: 25/05/2021

ESCALA: 1:750  
FOLHA: 02/02