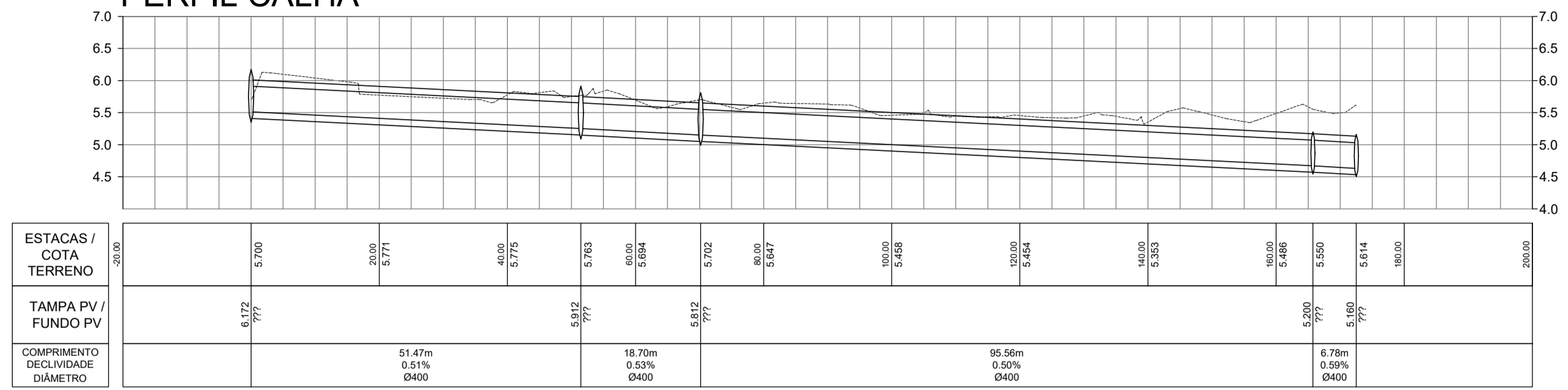
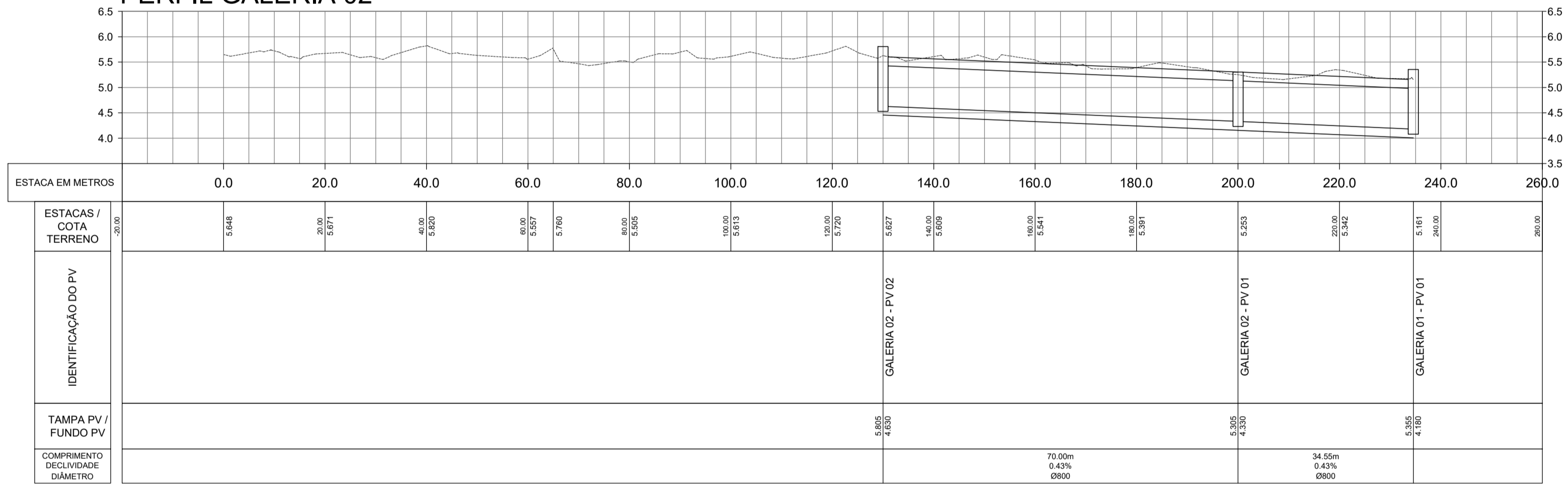


### PERFIL CALHA

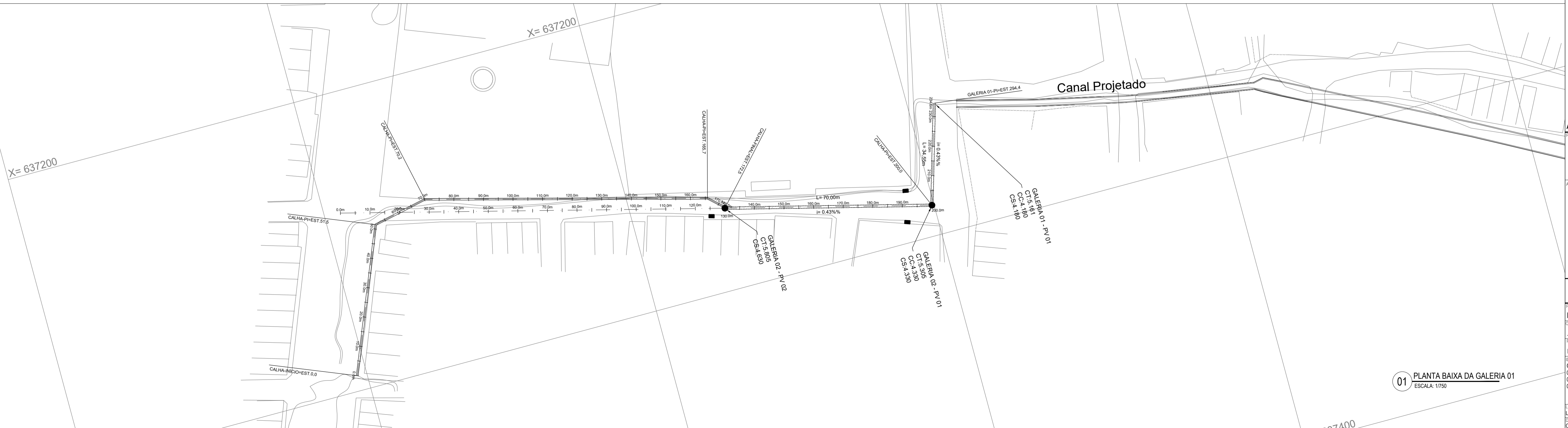


03 PERFIL LONGITUDINAL DA CALHA  
ESCALA: 1/750

### PERFIL GALERIA 02



02 PERFIL LONGITUDINAL DA GALERIA 1  
ESCALA: 1/750



01 PLANTA BAIXA DA GALERIA 01  
ESCALA: 1/750

**NOTAS**  
DATUM VERTICAL - ARBITRADO  
SISTEMA DE COORDENADAS - SIRGAS (WGS84)  
MERIDIANO CENTRAL - 39° W GR.  
PROJEÇÃO UNIVERSAL DE MERCATOR (UTM) - ZONA 24M

- LEGENDA - EM PLANTA**
- BORDO DA ESTRADA
  - MURO
  - CERCA
  - EDIFICAÇÕES
  - ADUELAS EM CONCRETO DE 1m COM JUNTAS TIPO MACHO / FÊMEA
  - CALHA 40 x 40 cm EM CONCRETO PRÉ MOLDADO
  - EIXO DA GALERIA E DA CALHA
  - ESTAQUEAMENTO DO EIXO
  - COMPRIMENTO E DECLIVIDADE NO TRECHO
  - ACESSO DE INSPEÇÃO DA GALERIA
  - TUBO DN 60 LIGAÇÃO DA BOCA DE LOBO
  - BOCA DE LOBO

- LEGENDA - EM PERFIL**
- PERFIL DO PROJETO (EIXO DO CANAL NA ALTURA DO BORDO)
  - PERFIL DO TERRENO

**ASSINATURAS E APROVAÇÃO**

PROJETISTA	PROPRIETÁRIO
APROVAÇÃO	

PROPRIETÁRIO:  
**PREFEITURA MUNICIPAL DE ARACATI**  
CERCA:  
DRENAGEM NO BAIRRO VÁRZEA DA MATRIZ...  
PROJETO:  
EXECUTIVO DE DRENAGEM URBANA  
IDENTIFICAÇÃO DOS ELEMENTOS:  
01 Planta Baixa da Galeria e da Calha  
02 Perfil Longitudinal da Galeria  
03 Perfil Longitudinal da Calha

LOCALIDADE - ARACATICE	ESCALA	DATA	PRIMEIRA
		SET/2021	06/09

C:\Users\luciano\Documents\Projeto\Aracati - DR - ARACATI - ARENINHA - C.Frag