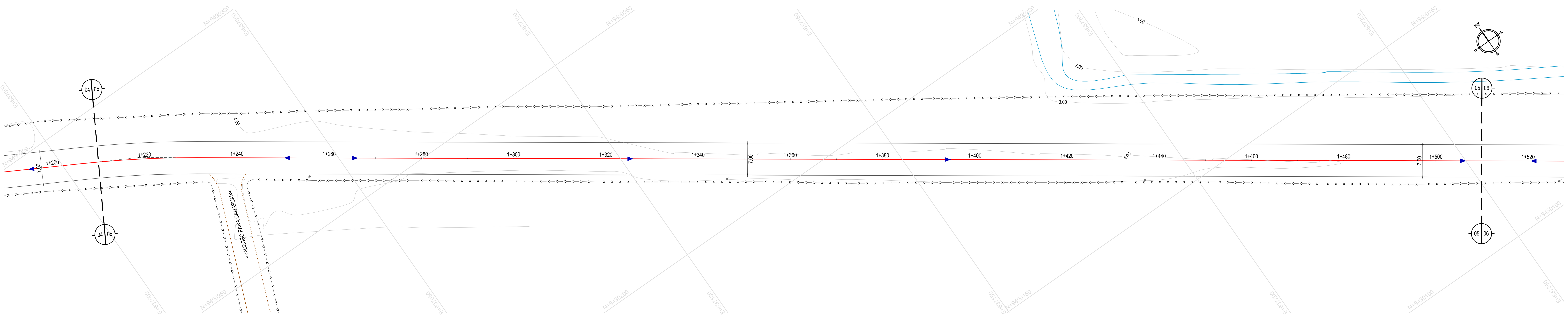


01 PLANTA BAIXA 05
ESCALA: 1/500

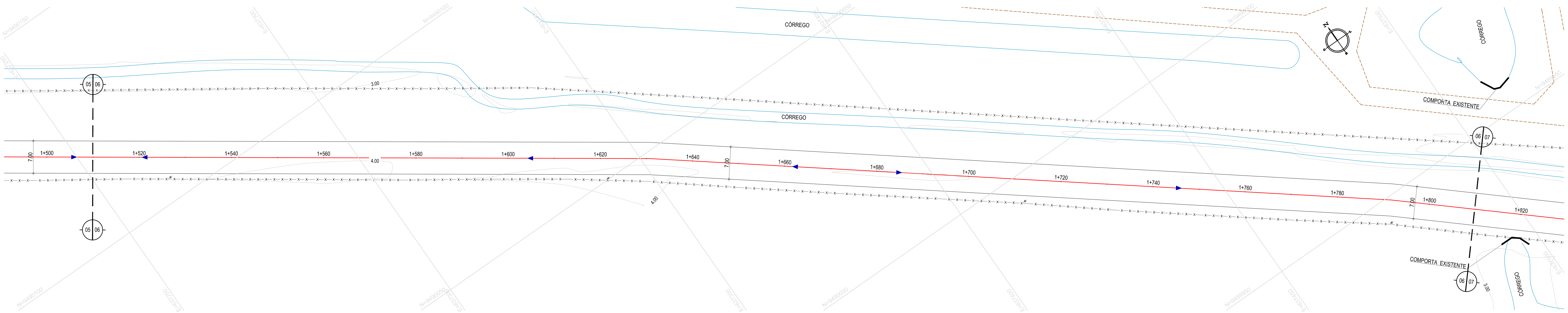


02 PLANTA BAIXA 06
ESCALA: 1/500

PERFIL: ENTR AR030-AR101 ENTR AR030-AR400

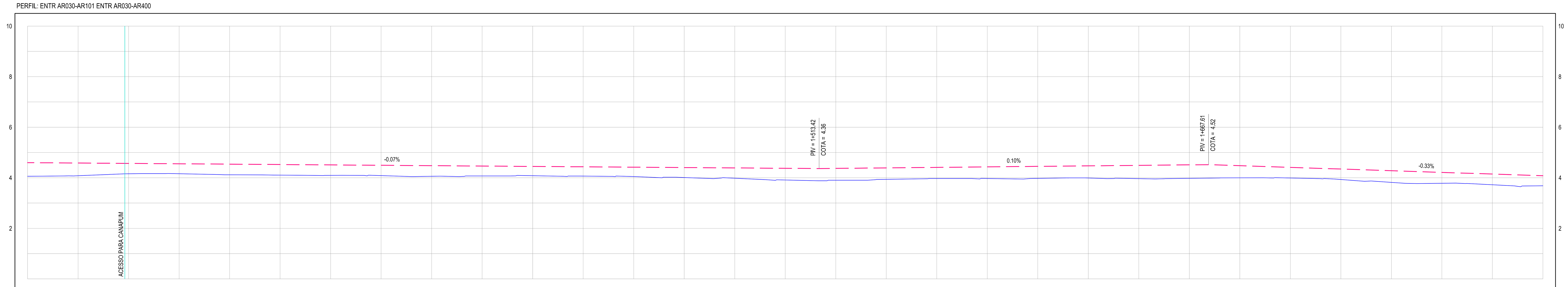


| ESTACAS | 1+200 | 1+220 | 1+240 | 1+260 | 1+280 | 1+300 | 1+320 | 1+340 | 1+360 | 1+380 | 1+400 |
|---|---|---|---|---|---|---|---|---|---|---|---|
| DISTÂNCIA | 1200.00 | 1220.00 | 1240.00 | 1260.00 | 1280.00 | 1300.00 | 1320.00 | 1340.00 | 1360.00 | 1380.00 | 1400.00 |
| COTA TERRENO | 4.06 | 4.08 | 4.16 | 4.16 | 4.12 | 4.11 | 4.09 | 4.09 | 4.06 | 4.07 | 4.08 |
| COTA GREIDE | 4.60 | 4.58 | 4.57 | 4.55 | 4.54 | 4.52 | 4.51 | 4.49 | 4.48 | 4.46 | 4.45 |
| ALTURA | 0.54 | 0.50 | 0.41 | 0.39 | 0.42 | 0.42 | 0.41 | 0.41 | 0.42 | 0.39 | 0.37 |

| ESTACAS | 1+420 | 1+440 | 1+460 | 1+480 | 1+500 | 1+520 | 1+540 | 1+560 | 1+580 | 1+600 |
|---|---|---|---|---|---|---|---|---|---|---|
| DISTÂNCIA | 1420.00 | 1440.00 | 1460.00 | 1480.00 | 1500.00 | 1520.00 | 1540.00 | 1560.00 | 1580.00 | 1600.00 |
| COTA TERRENO | 4.07 | 4.05 | 4.01 | 3.98 | 3.91 | 3.90 | 3.94 | 3.97 | 3.97 | 3.98 |
| COTA GREIDE | 4.43 | 4.42 | 4.40 | 4.39 | 4.37 | 4.37 | 4.39 | 4.41 | 4.43 | 4.45 |
| ALTURA | 0.37 | 0.37 | 0.40 | 0.41 | 0.46 | 0.47 | 0.45 | 0.44 | 0.46 | 0.47 |

| ESTACAS | 1+620 | 1+640 | 1+660 | 1+680 | 1+700 | 1+720 | 1+740 | 1+760 | 1+780 | 1+800 |
|---|---|---|---|---|---|---|---|---|---|---|
| DISTÂNCIA | 1620.00 | 1640.00 | 1660.00 | 1680.00 | 1700.00 | 1720.00 | 1740.00 | 1760.00 | 1780.00 | 1800.00 |
| COTA TERRENO | 3.99 | 3.96 | 3.98 | 4.00 | 3.99 | 3.93 | 3.82 | 3.78 | 3.72 | 3.68 |
| COTA GREIDE | 4.47 | 4.49 | 4.51 | 4.48 | 4.41 | 4.35 | 4.28 | 4.21 | 4.15 | 4.08 |
| ALTURA | 0.48 | 0.53 | 0.53 | 0.48 | 0.42 | 0.41 | 0.46 | 0.43 | 0.42 | 0.40 |

03 PERFIL LONGITUDINAL 03
ESCALA: H 1/1.000 | V 1/100

**LEGENDA - EM PLANTA**

- CERCA
- CURVA DE NÍVEL (30, 29, 28)
- LIMITE DO ASFALTO
- POSTE
- VIA SEM PAVIMENTO
- SENTIDO DO ESCOAMENTO
- MURO
- ALINHAMENTO (ESTACAS) (0, 0+020)
- EDIFICAÇÕES
- VEGETAÇÃO
- BUEIRO Á CONSTRUIR
- BUEIRO EXISTENTE

**LEGENDA - EM PERFIL**

- TERRENO NATURAL
- TERRENO PROJETADO
- BSTC Á CONSTRUIR
- BSTC EXISTENTE
- BDTC Á CONSTRUIR
- BDTC EXISTENTE
- VERTEDOURO EXISTENTE

**NOTAS**

DATUM VERTICAL - ARBITRADO
SISTEMA DE COORDENADAS - SIRGAS (WGS84)
MERIDIANO CENTRAL - 39° W GR.
PROJEÇÃO UNIVERSAL DE MERCATOR (UTM) - ZONA 24M

**ASSINATURAS E APROVAÇÃO**

PROJETISTA:
LEONARDO SILVEIRA LIMA
ENGENHEIRO CIVIL - RNP: 0601581067

PROPRIETÁRIO:

APROVAÇÃO


GEOPAC
AV. PADRE ANTÔNIO TOMÁS, N.º 2420, SALAS 301/302
BAIRRO ALDEOTA | FORTALEZA/CE
FONE: (85) 3241-3147 | EMAIL: GEOPAC@GEOPAC.COM.BR


PROPRIETÁRIO:
**PREFEITURA MUNICIPAL DE ARACATI**

OBRA:
**PAVIMENTAÇÃO ASFÁLTICA NO MUNICÍPIO DE ARACATI**

PROJETO:
PAVIMENTAÇÃO DO TRECHO 02 - ENTR. AR030/AR101 - ENTR. AR030/AR400

CONTEÚDO:
PROJETO GEOMÉTRICO DE PAVIMENTAÇÃO

IDENTIFICAÇÃO DOS DESENHOS:
01. PLANTA BAIXA 05
02. PLANTA BAIXA 06
03. PERFIL LONGITUDINAL 03

| LOCAL: | DATA: | PRANCHA: |
|---|---|---|
| TIMBAÚBA - ARACATI/CE | JULHO/2021 | 21/124 |
| DESENHO: FRANCISCO MENDES | ESCALA: INDICADA | CONTROLE: ARCT 21 12 |