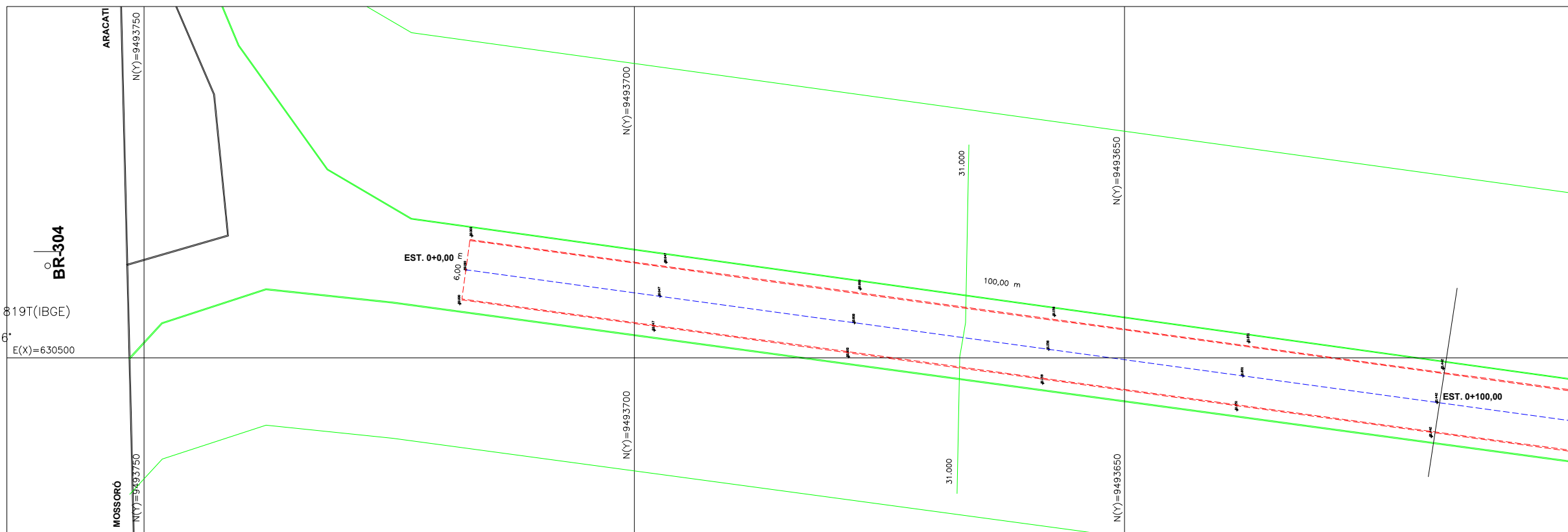


CONVENÇÕES

PERÍMETRO EXTERNO DO IMÓVEL
PUNTO TOPOGRÁFICO

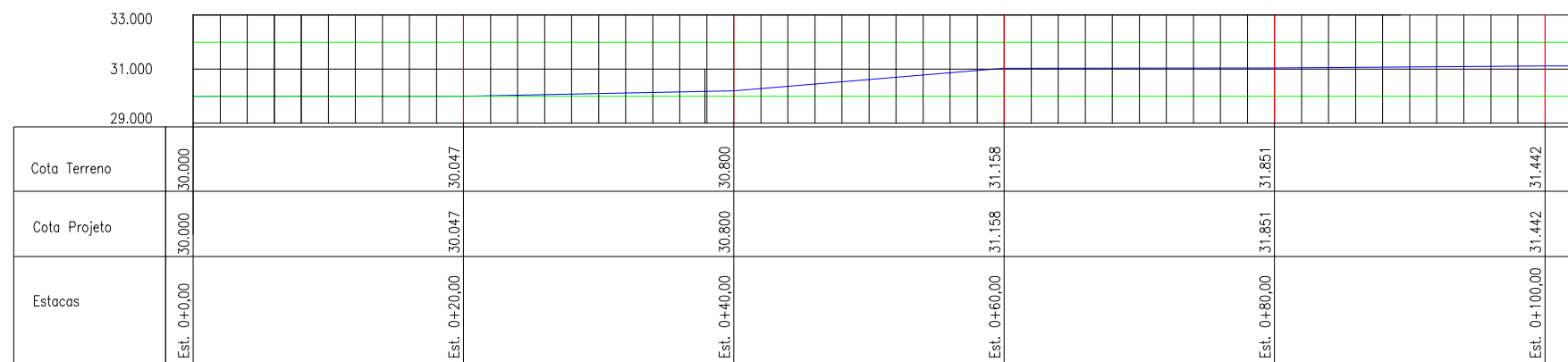
REFERENCIAL DE CURVAS DE NÍVEL: RN1819T(IGGE)

AZIMUTE (VÉRTICE 0=0) = 116°



PLANTA BAIXA


ESC. 1/500



Cota Terreno	30.000	30.047	30.800	31.158	31.851	31.442
Cota Projeto	30.000	30.047	30.800	31.158	31.851	31.442
Estacas	Est. 0+0,00	Est. 0+20,00	Est. 0+40,00	Est. 0+60,00	Est. 0+80,00	Est. 0+100,00

PERFIL LONGITUDINAL ACESSO ANGICO

ESC. HORIZ. 1/500
ESC. VERT. 1/50

 <p>PREFEITURA DO ARACATI AS PESSOAS EM PRIMEIRO LUGAR</p>	PROJETO: PAVIMENTAÇÃO EM PARALELEPÍPEDO DA ESTRADA QUE LIGA A BR-304 A LOCALIDADE DO SÍTIO ANGICOS	ASSUNTO: PERFIL LONGITUDINAL		<p>PRANCHA:</p> <h1>3/7</h1>
	ENGENHEIRO: JOSÉ GLEISE ALVES FERNANDES	CREA: 56628		
	SECRETARIA: SEINFRA	ESCALA: INDICADA		
	LOCAL: SÍTIO ANGICOS	DATA: SET 2020		