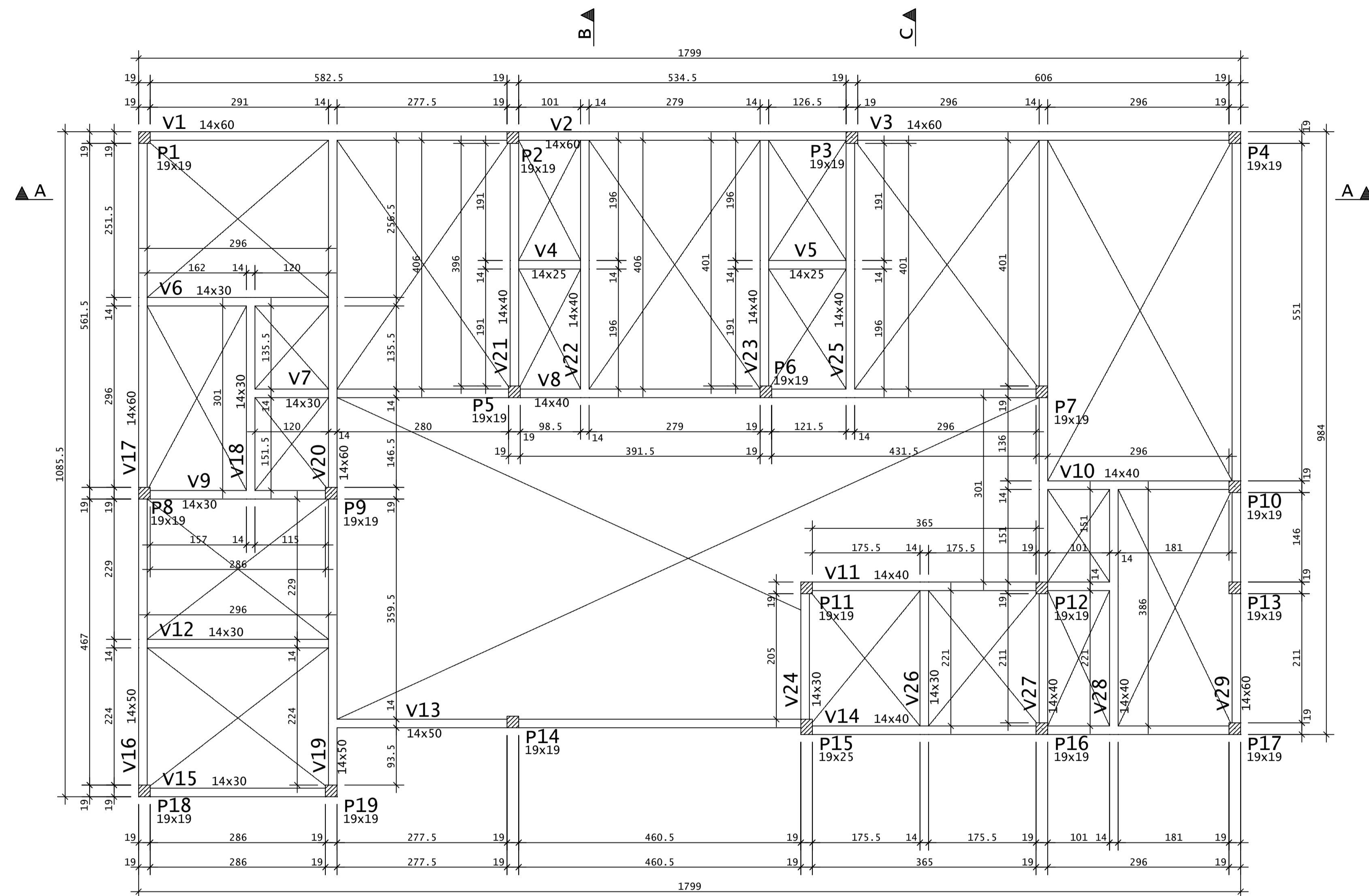





FÔRMA - TÉRREO
ESCALA 1:50



NOTAS:
AS VIGAS SEM INDICAÇÃO DE COTA ALTIMÉTRICA ESTÃO NA COTA 0.00.

LEGENDA PILARES

-  MORRE
-  CONTINUA
-  NASCE
-  MUDANÇA DE SEÇÃO

VIGAS - TÉRREO		
Elemento	Seção (cm)	Elevação* (cm)
V1	14x60	-
V2	14x60	-
V3	14x60	-
V4	14x25	-
V5	14x25	-
V6	14x30	-
V7	14x30	-
V8	14x40	-
V9	14x30	-
V10	14x40	-
V11	14x40	-
V12	14x30	-
V13	14x50	-
V14	14x40	-
V15	14x30	-
V16	14x50	-
V17	14x60	-
V18	14x30	-
V19	14x50	-
V20	14x60	-
V21	14x40	-
V22	14x40	-
V23	14x40	-
V24	14x30	-
V25	14x40	-
V26	14x30	-
V27	14x40	-
V28	14x40	-
V29	14x60	-

*Elevação: RELATIVA AO PAVIMENTO

REV	DATA	DESCRIÇÃO
00	17/02/2020	MONTAGEM INICIAL

ASSINATURAS E APROVAÇÃO

PROJETISTA: _____ PROPRIETÁRIO: _____
LEONARDO SILVEIRA LIMA
ENGENHEIRO CIVIL - RNP: 091581987

APROVAÇÃO: _____

GEO PAC AV. PADRE ANTÔNIO TOMAS, N° 240, SALAS 311/312, BARRIO ALDEIA, FORTALEZA, CE. FONE: (85) 3441-1341, E-MAIL: GEO@GEO.PAC.COM.BR

PROPRIETÁRIO: **PREFEITURA MUNICIPAL DE ARACATI**
OBJETO: **CONSTRUÇÃO DE UM POSTO DE SAÚDE NA LOCALIDADE DE CANTINHO**
PROJETO: **PROJETO DE ESTRUTURAS EM CONCRETO**
CONTÉUDO: **FÔRMA**
IDENTIFICAÇÃO DOS DESENHOS: **01.TÉRREO - FÔRMA**