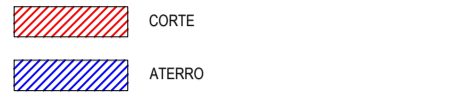
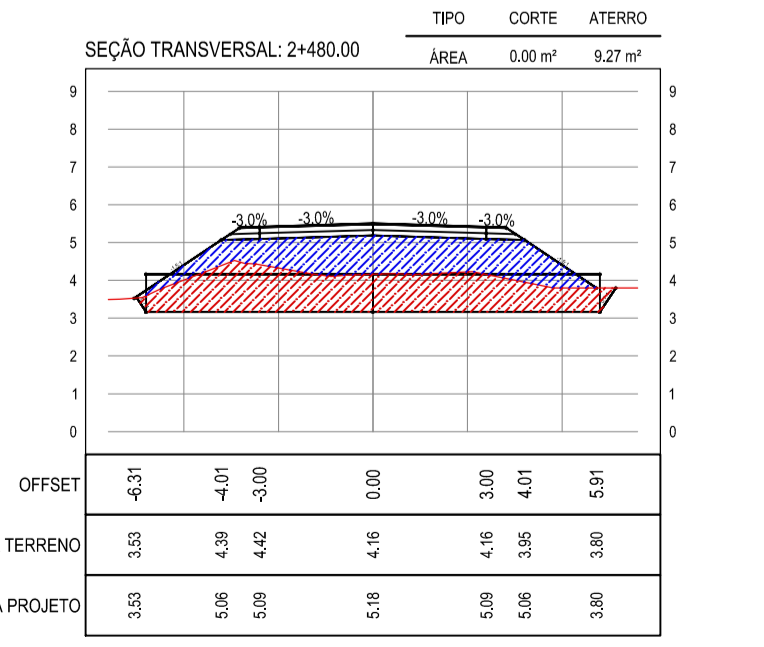
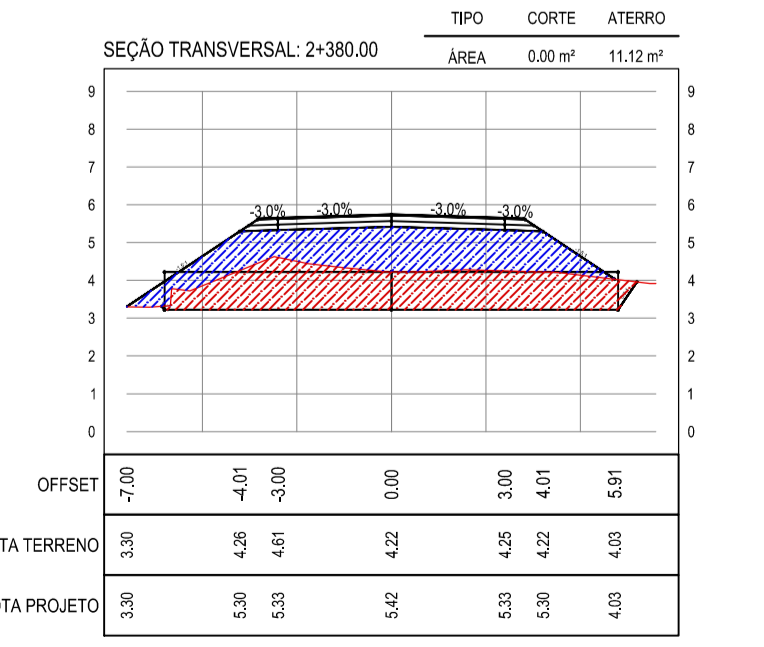
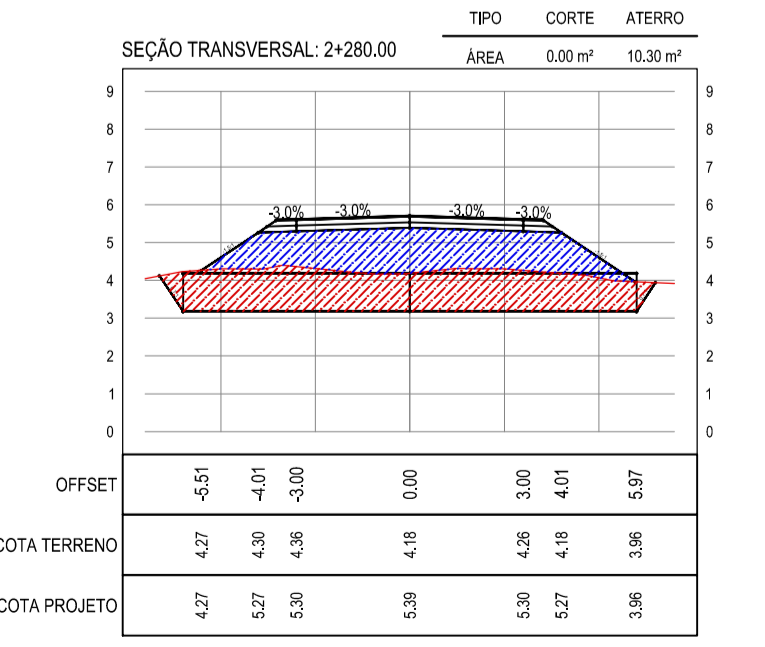
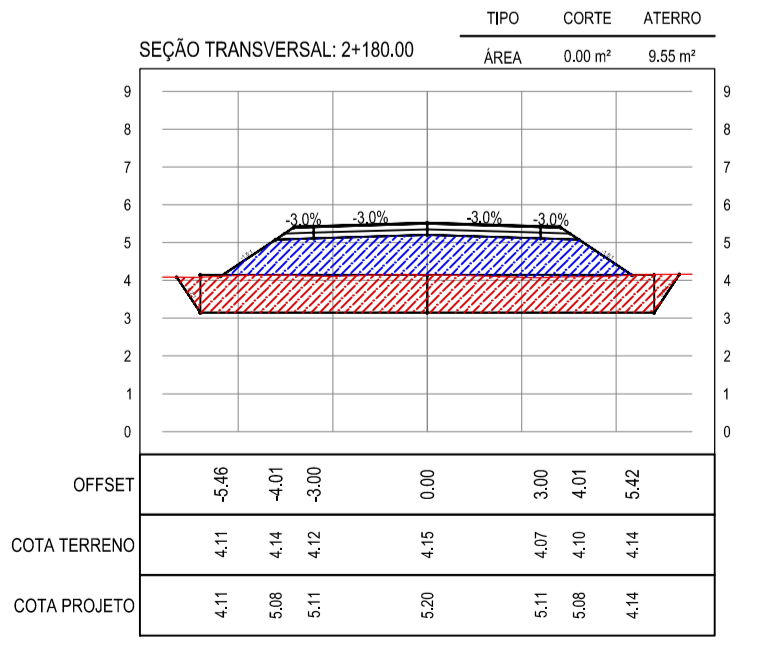
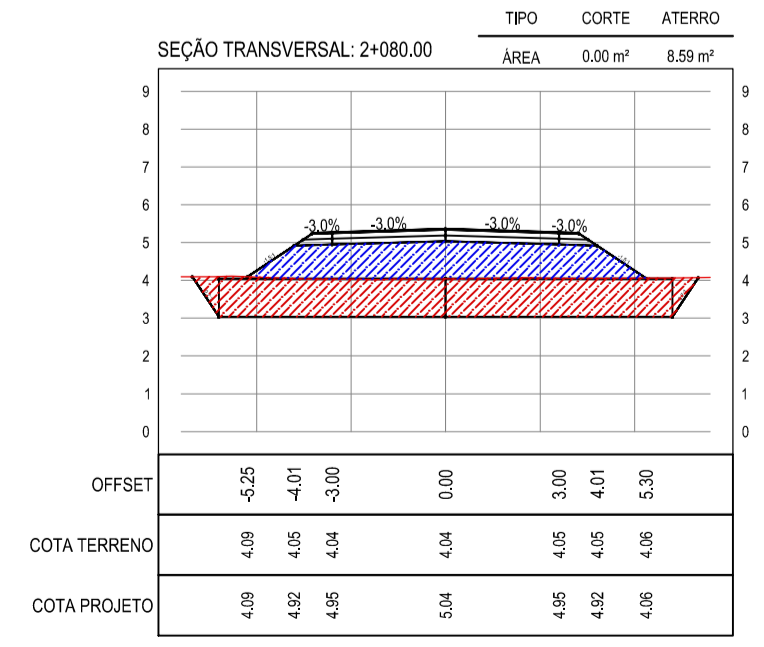
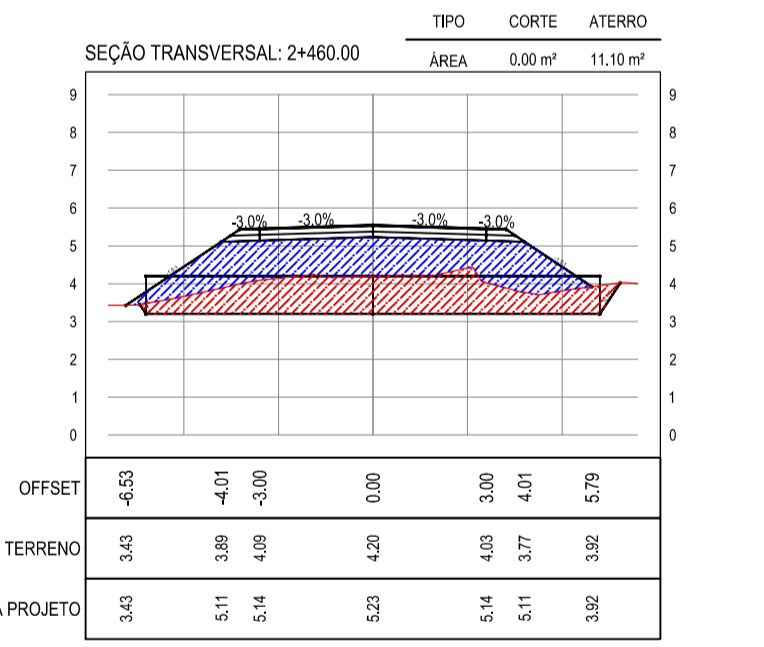
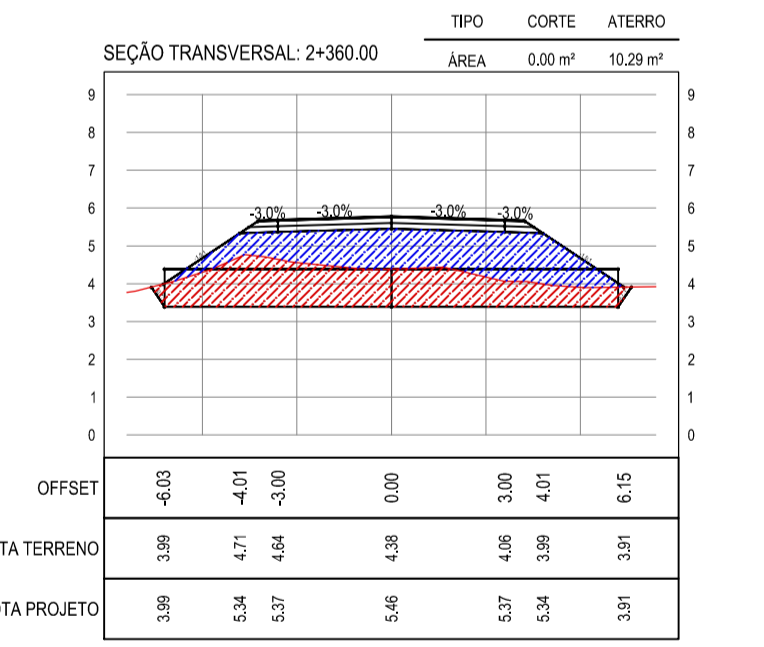
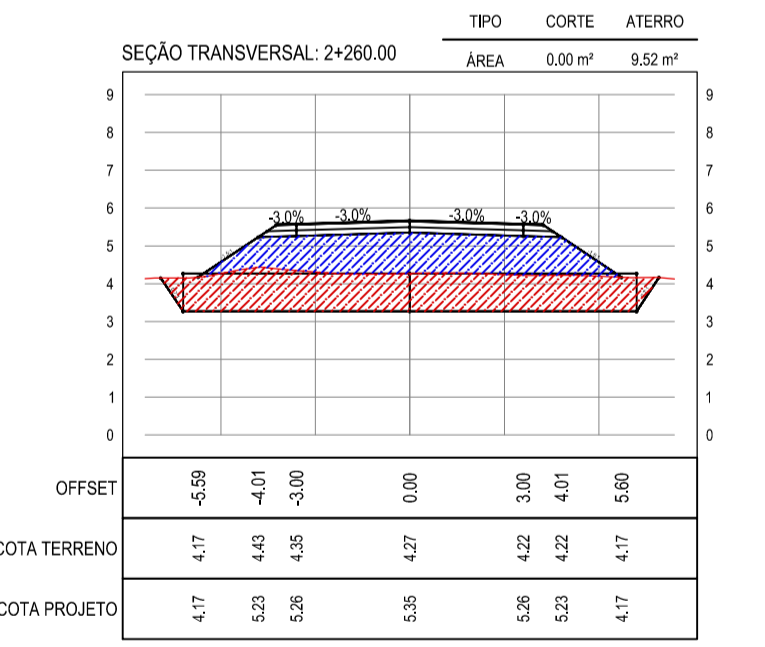
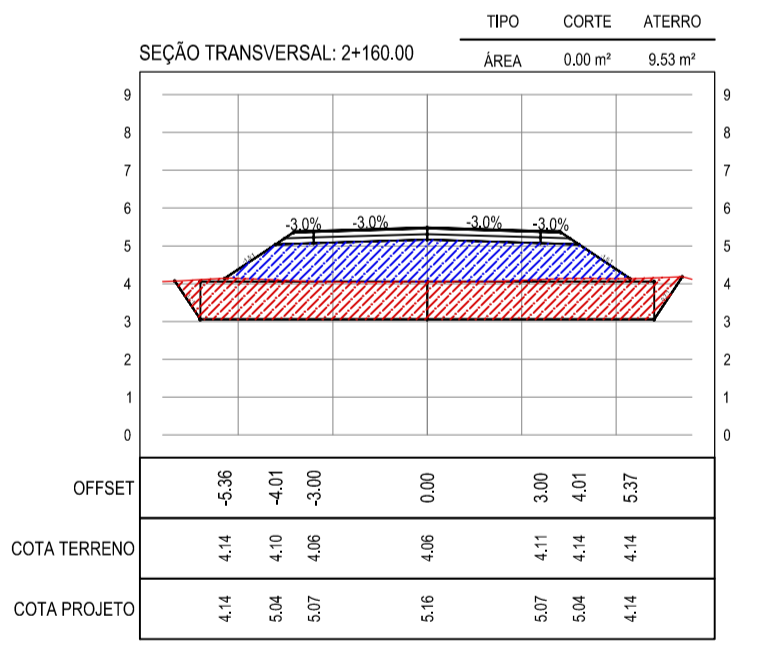
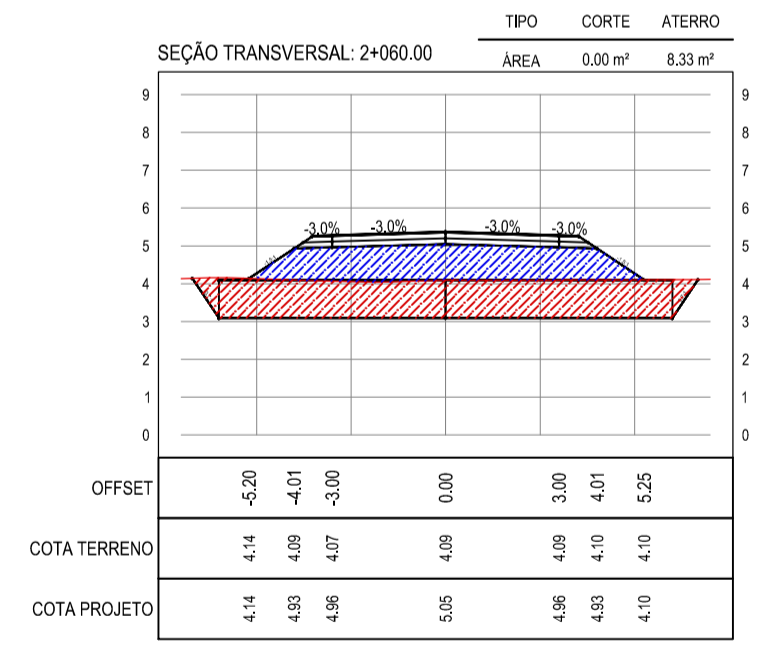
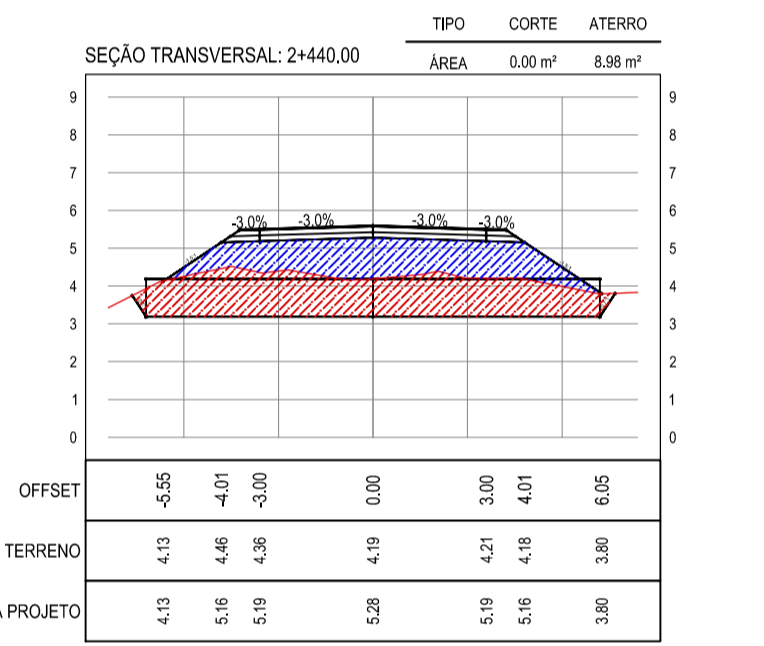
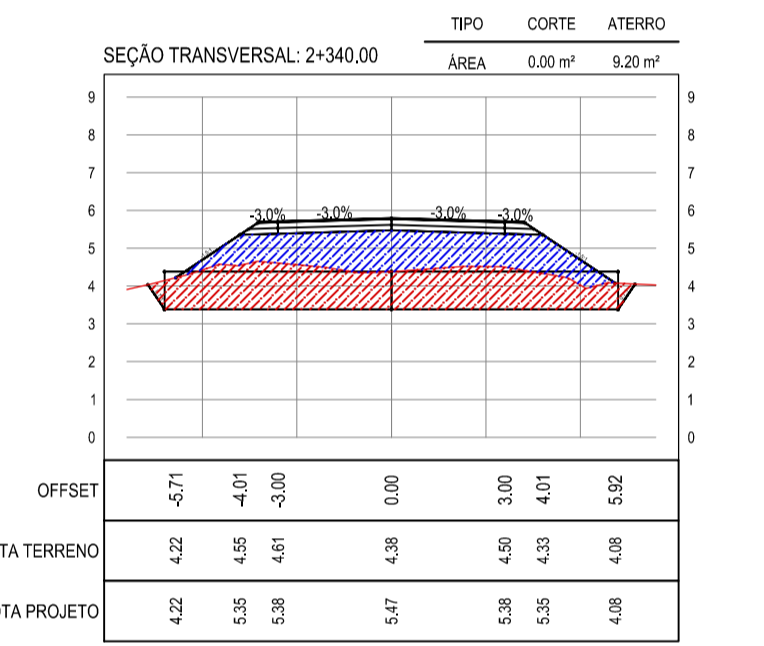
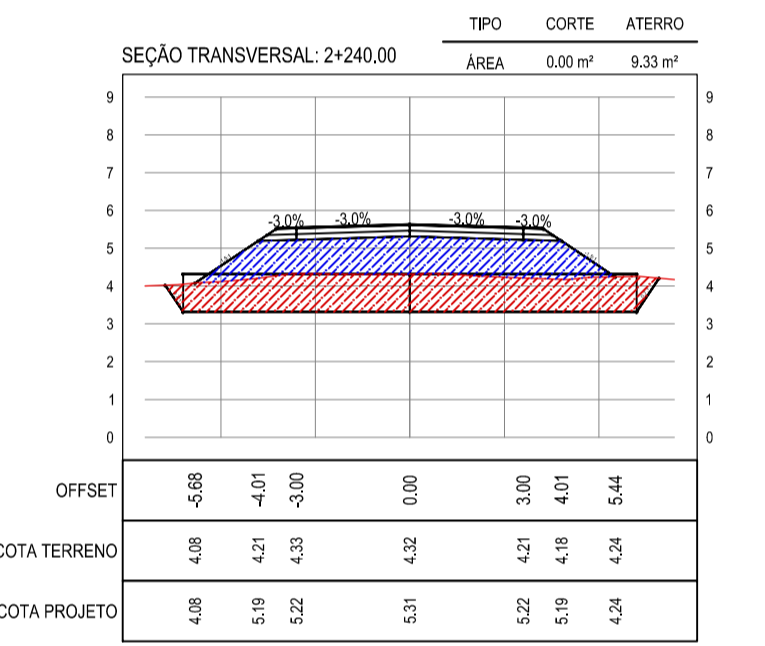
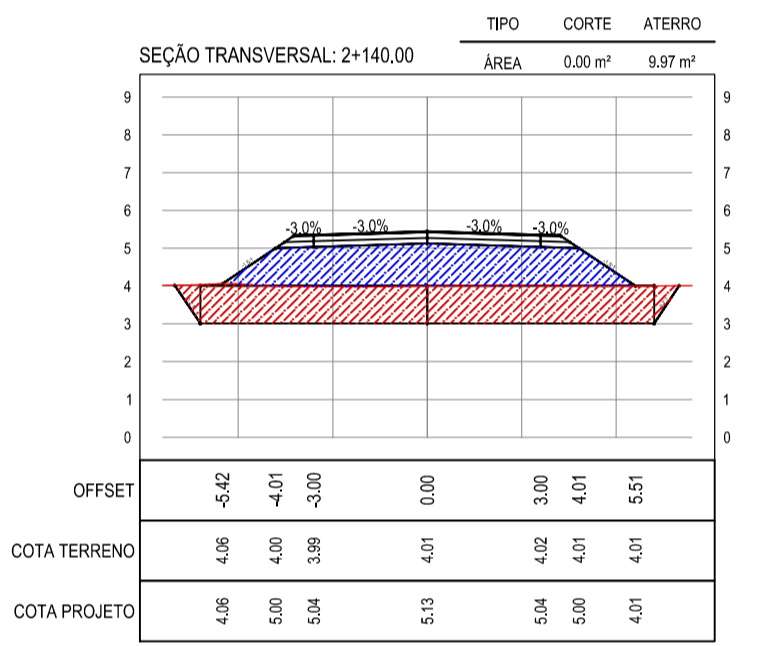
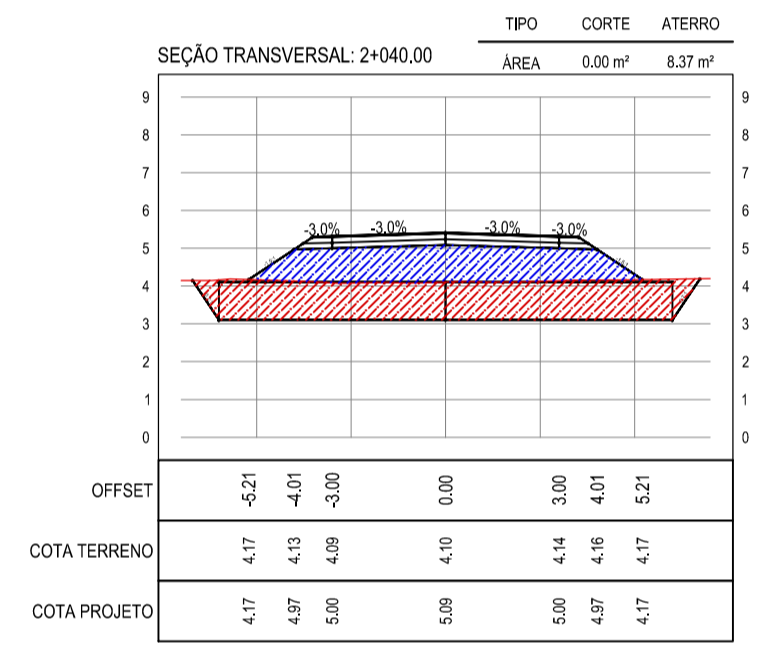
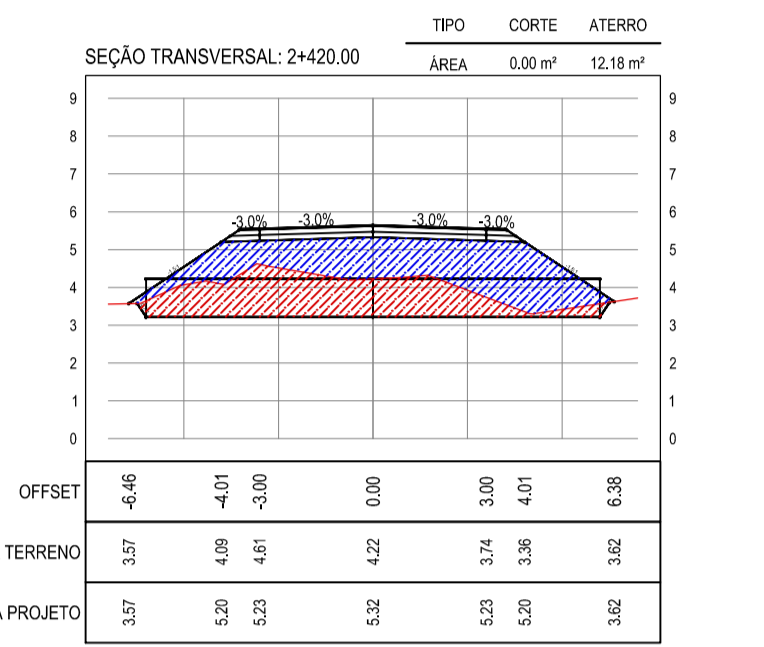
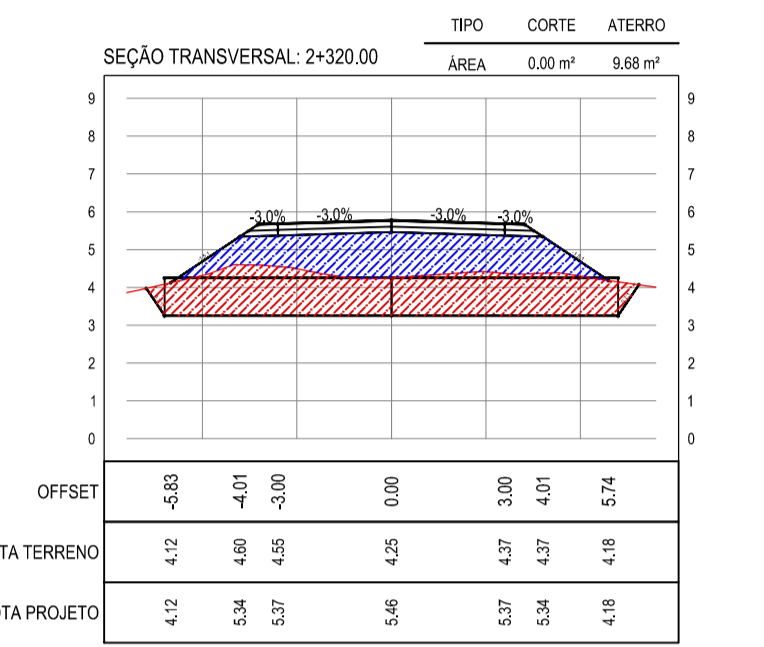
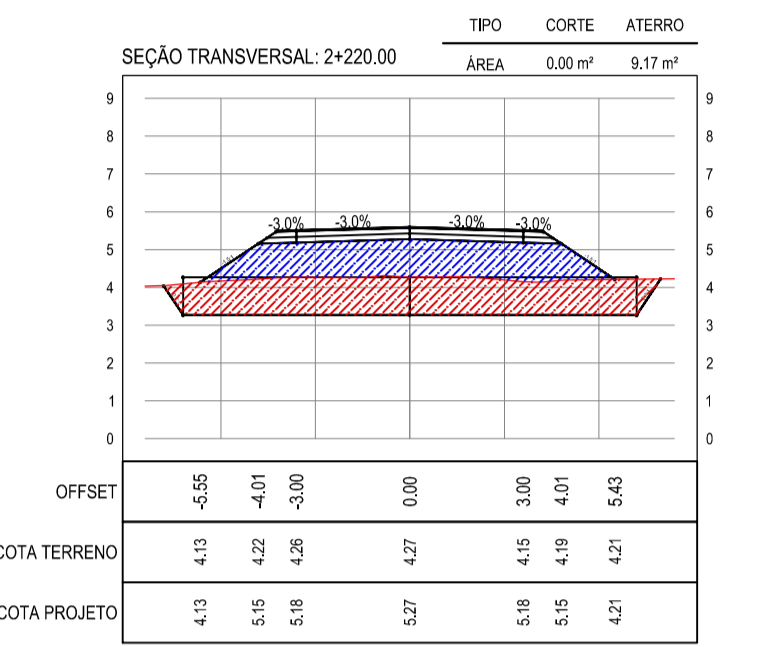
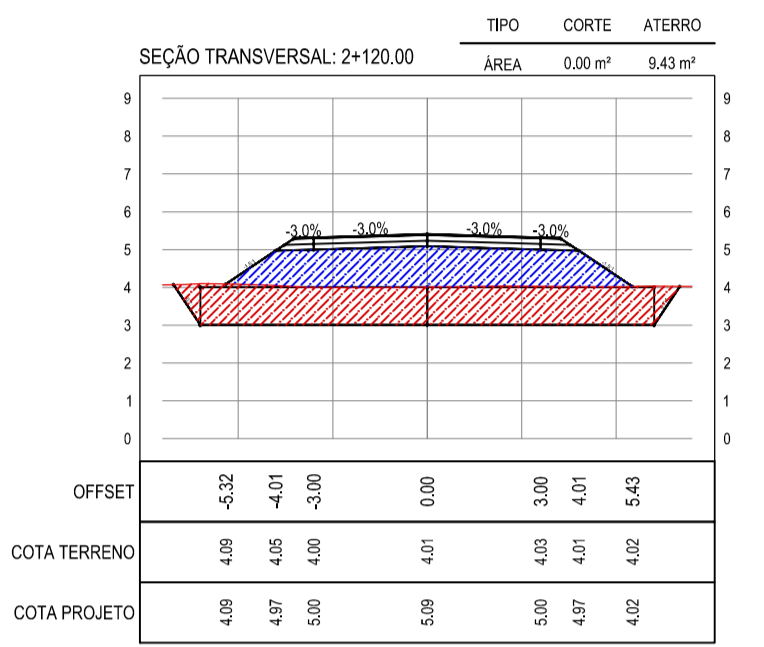
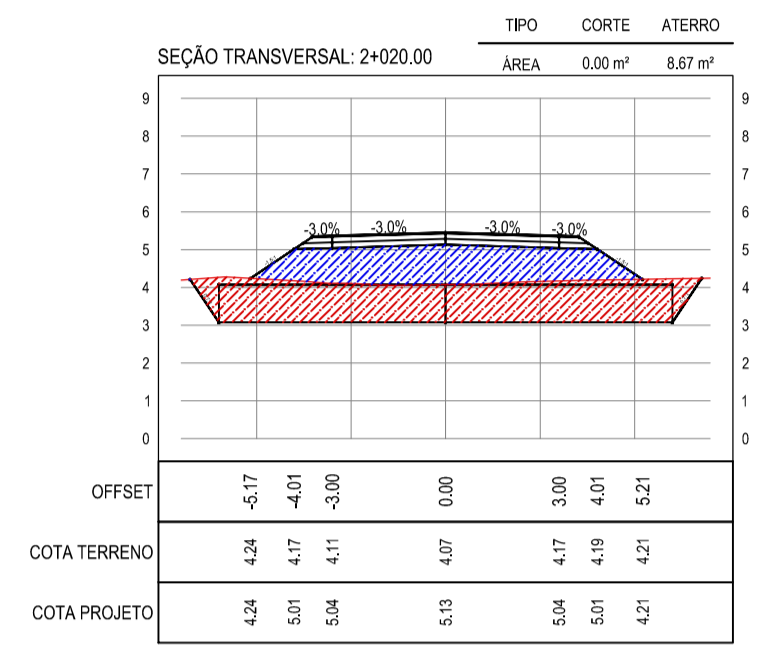
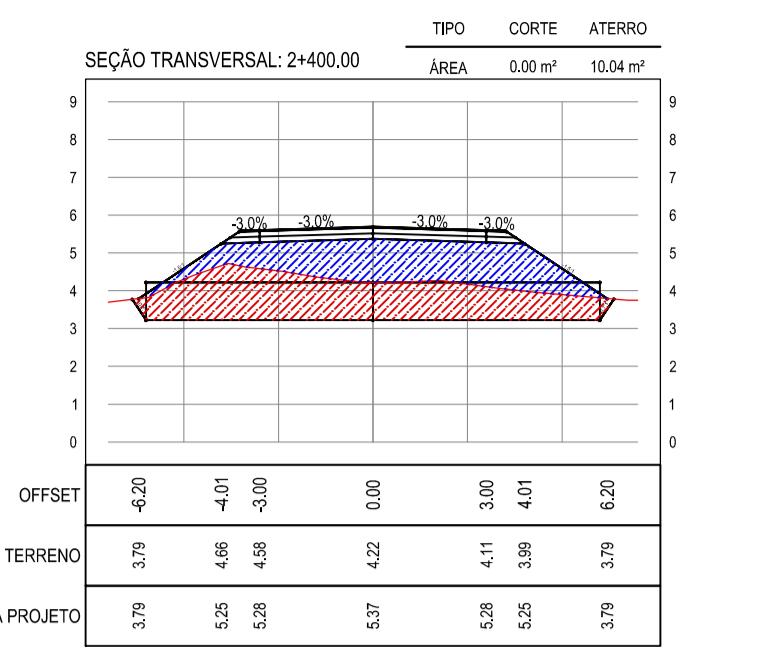
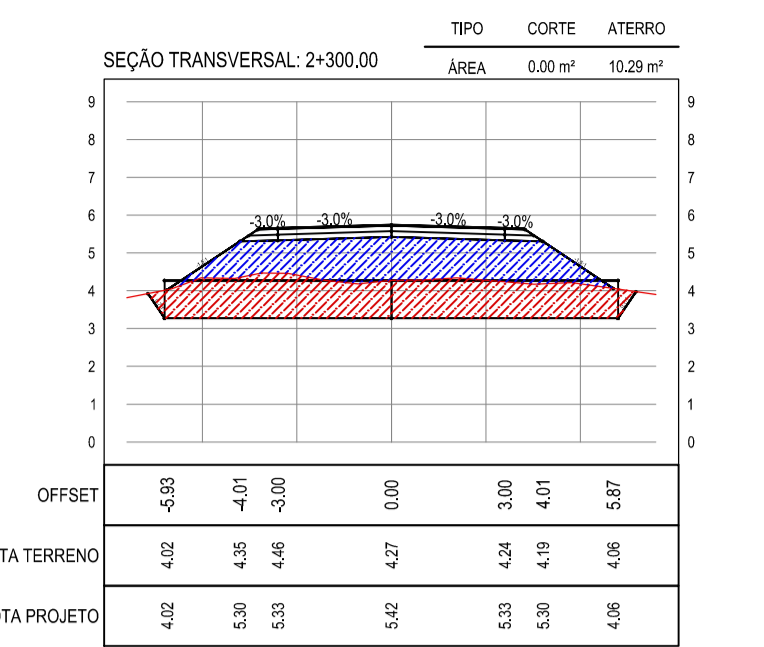
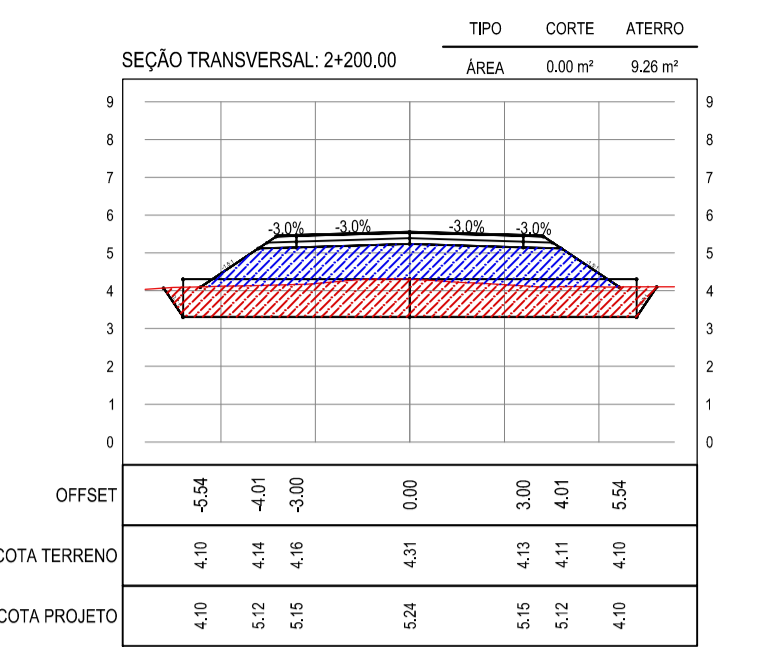
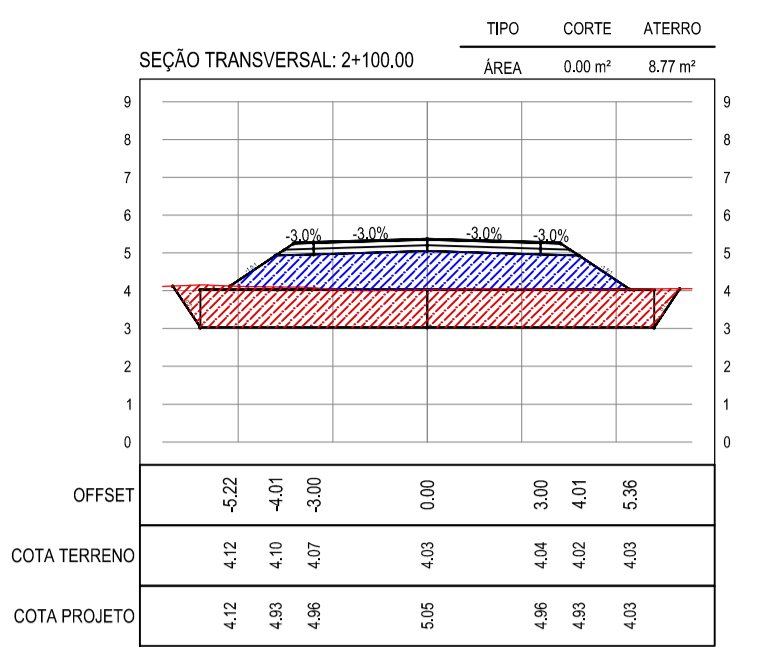
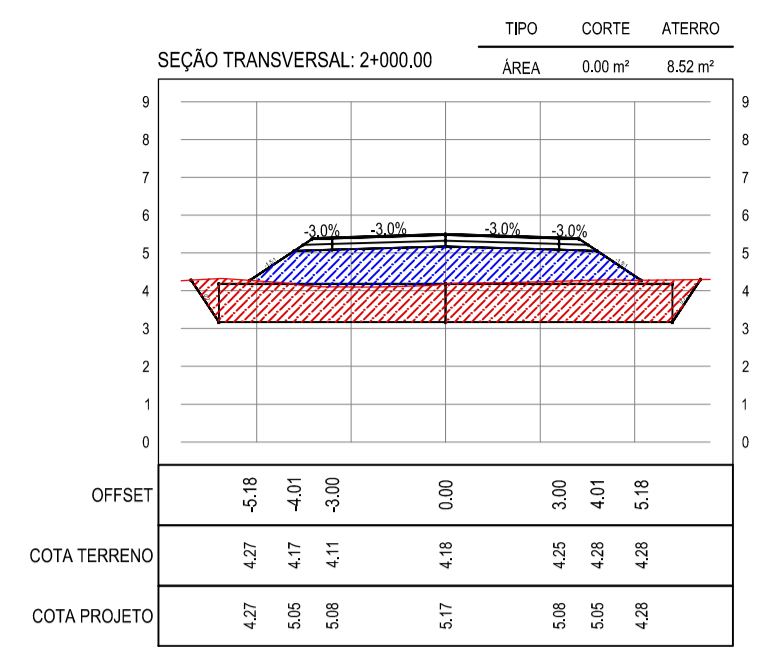


NOTAS  
 \* COTA DO EIXO REFERE-SE A COTA DE TERRAPLENAGEM

LEGENDA  




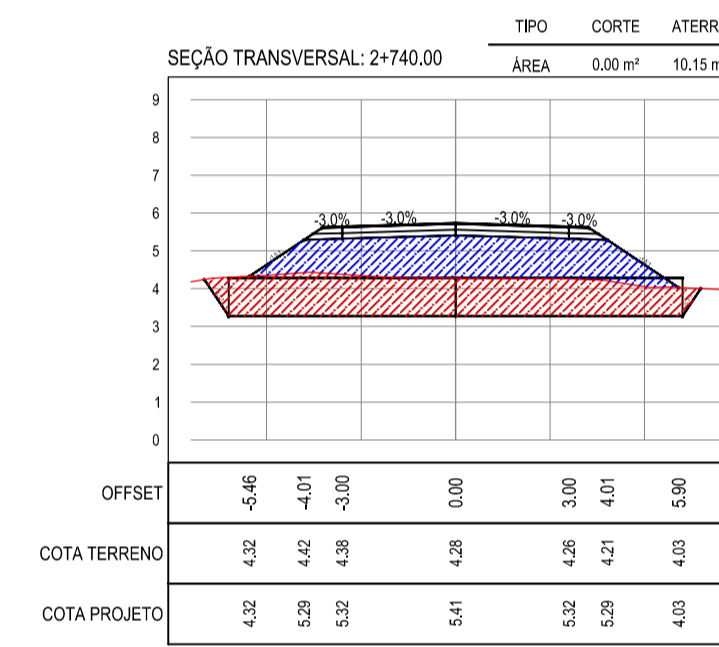
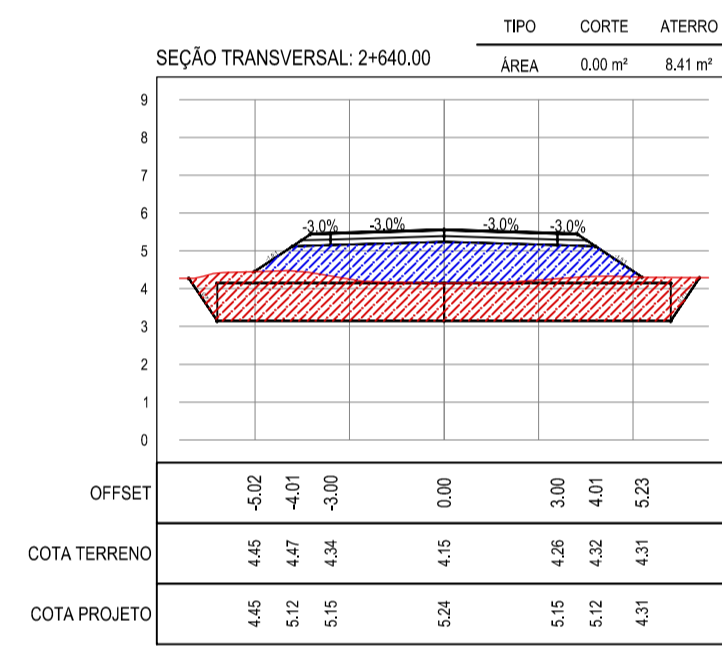
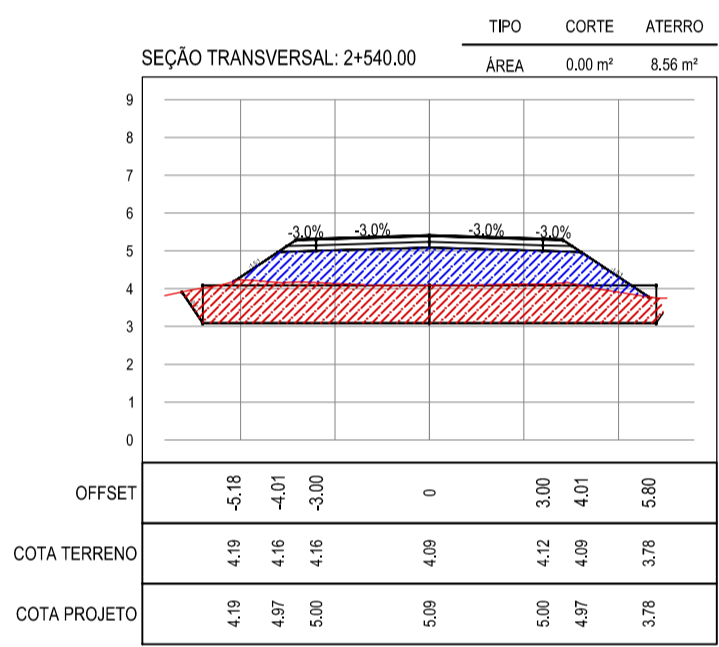
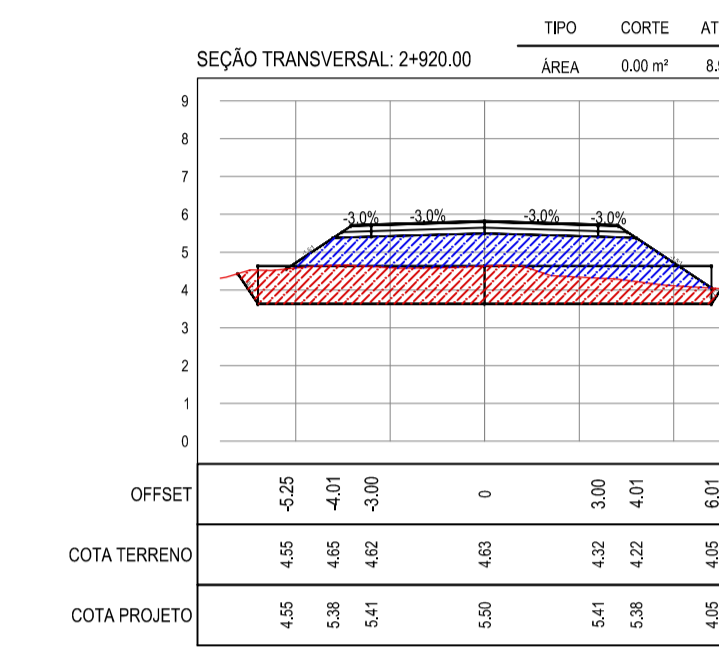
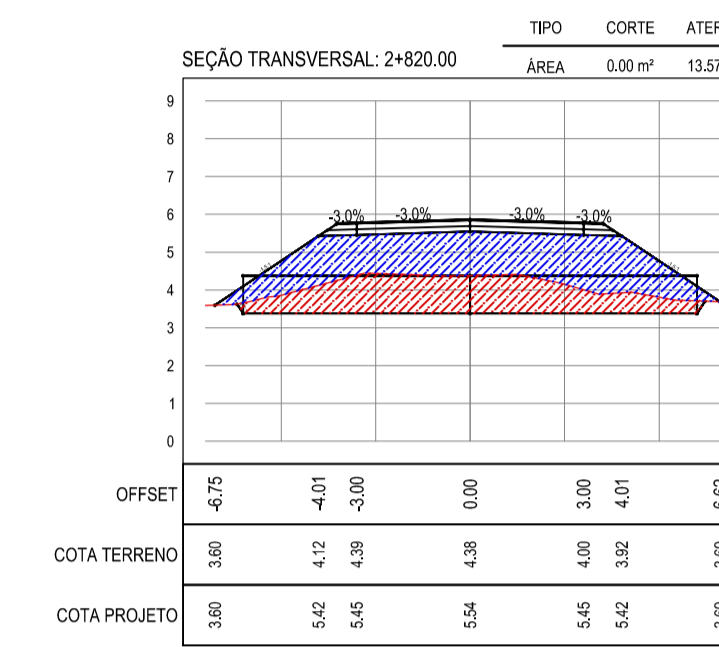
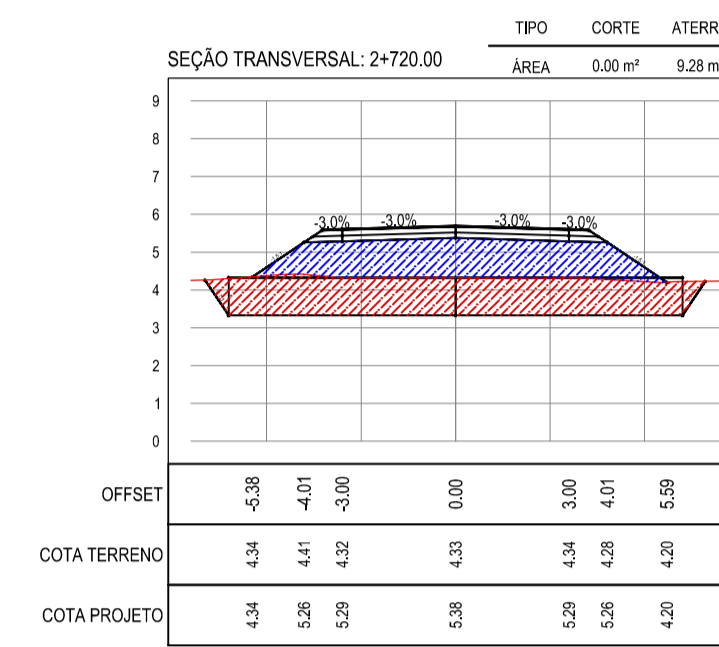
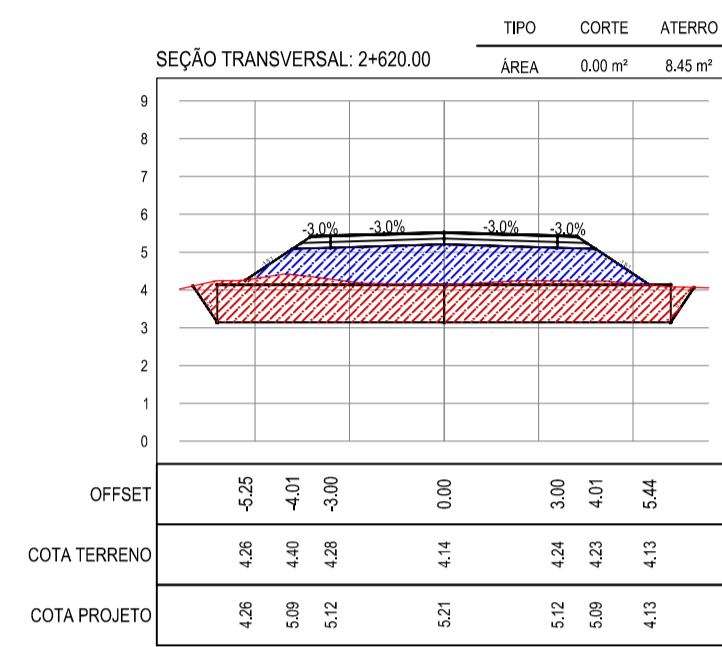
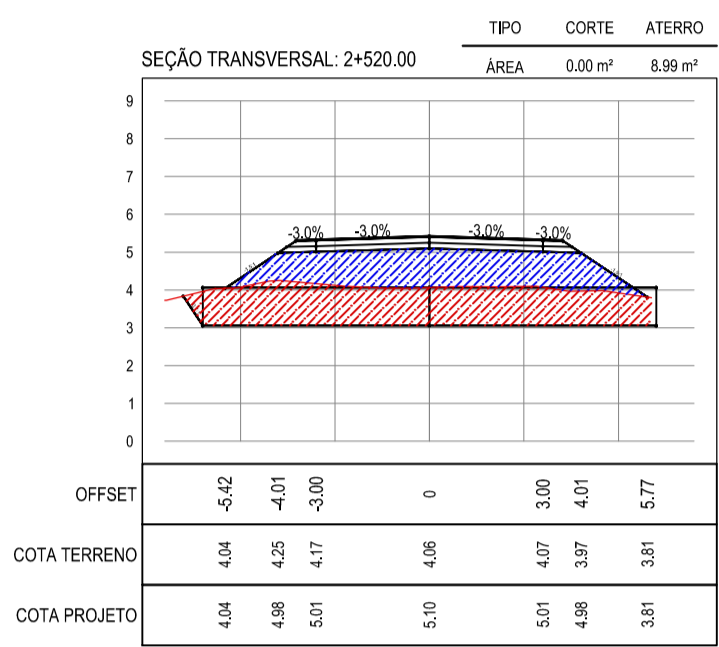
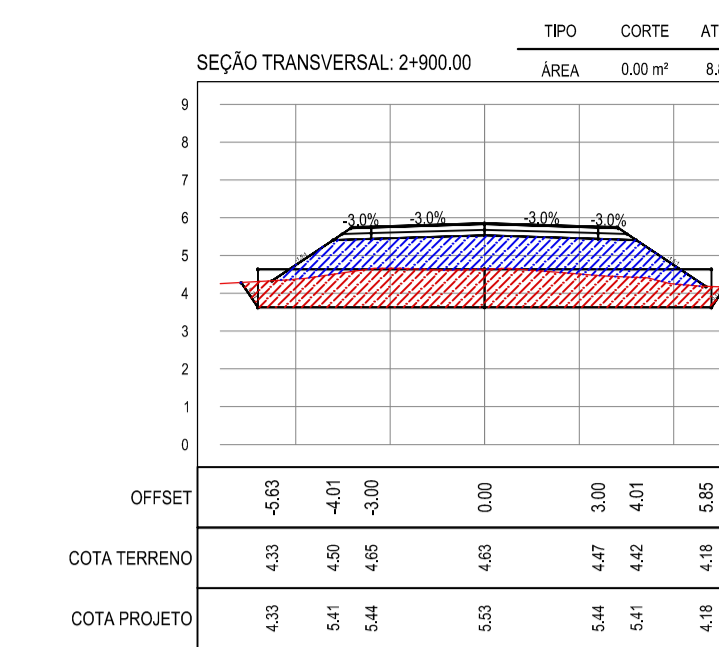
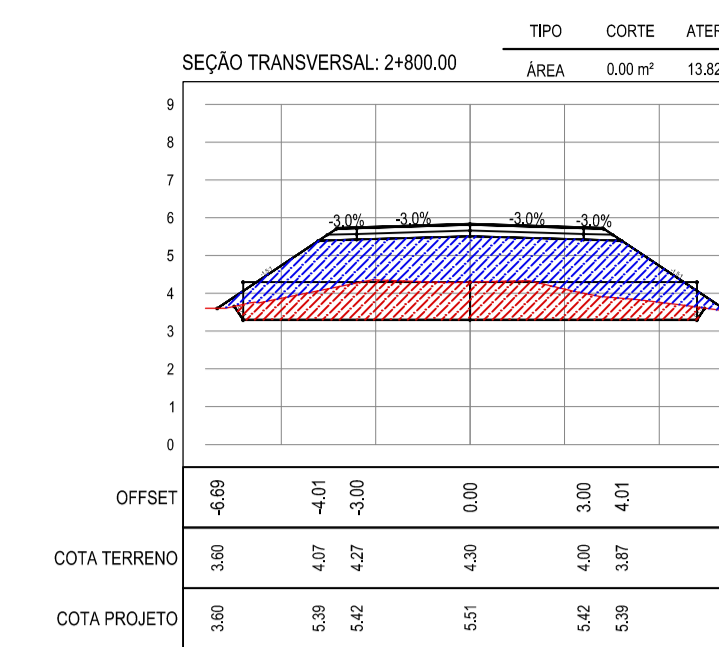
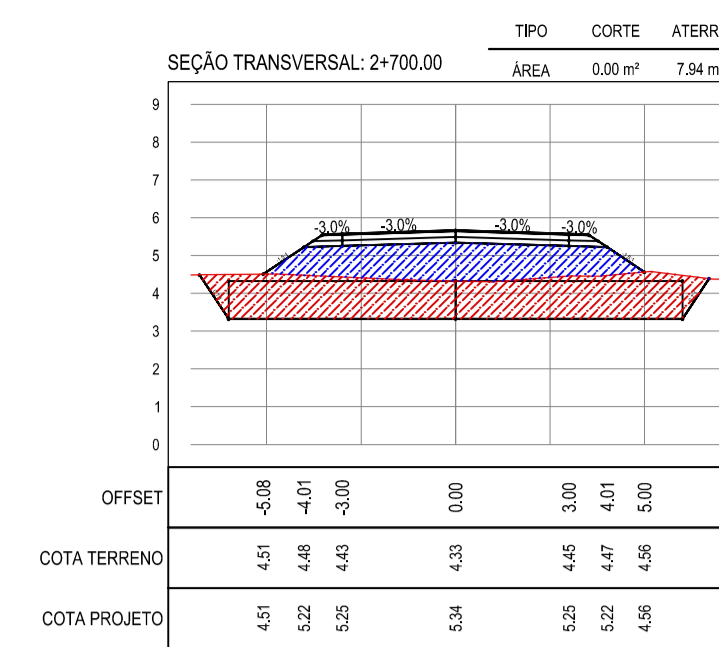
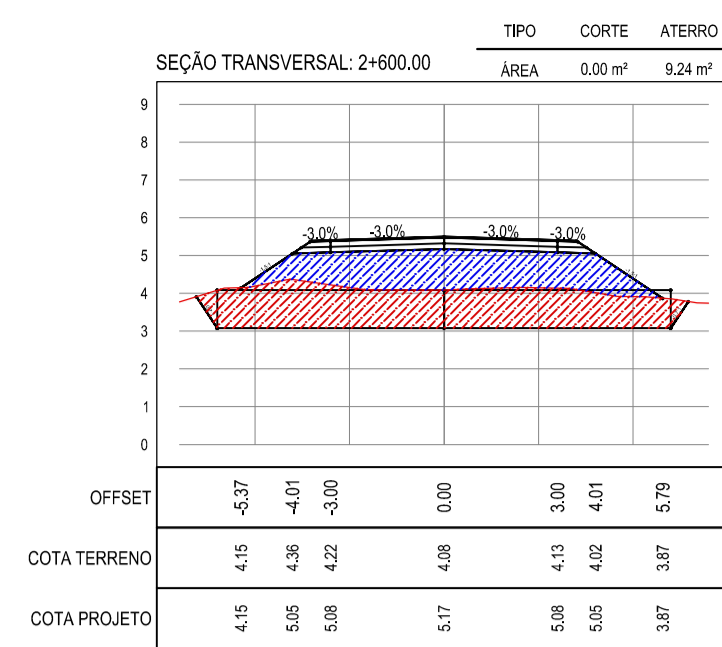
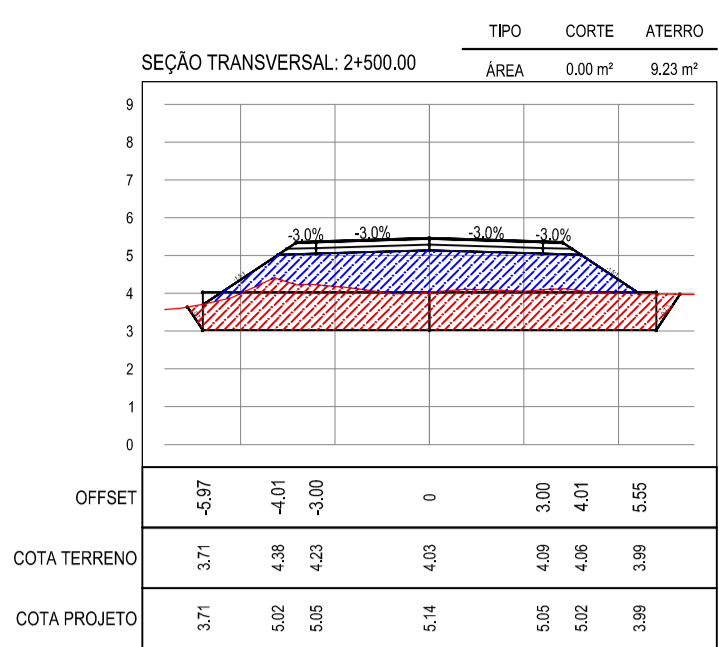
ASSINATURAS E APROVAÇÃO

PROJETISTA: LEONARDO SILVEIRA LIMA  
 ENGENHEIRO CIVIL - RNP: 0911581987

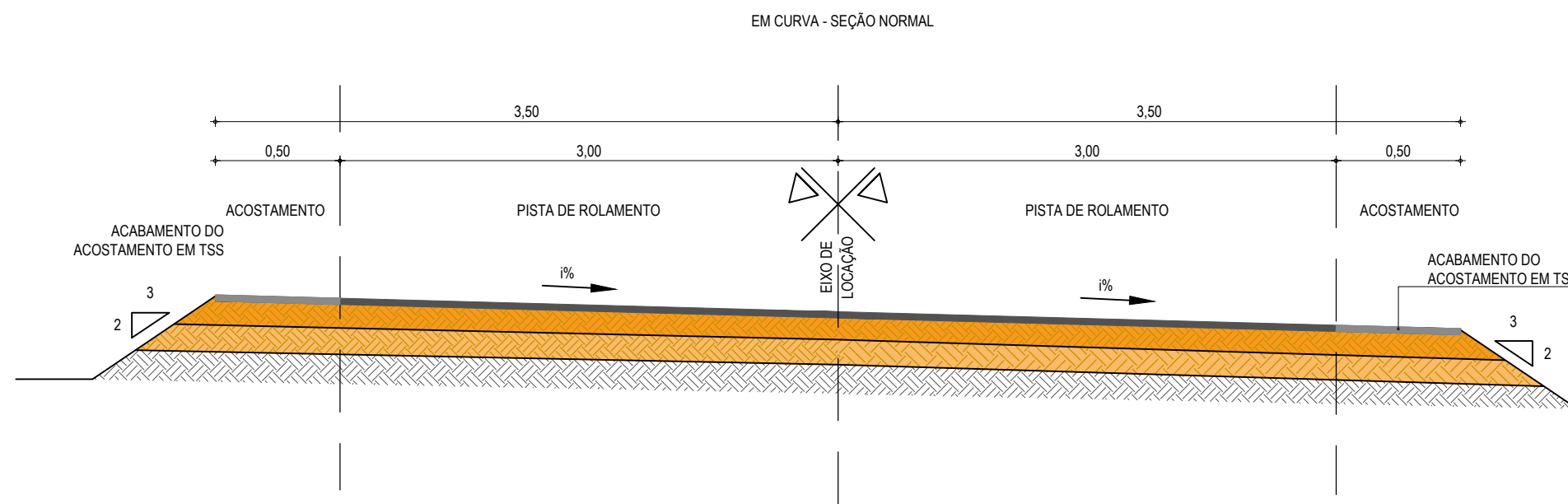
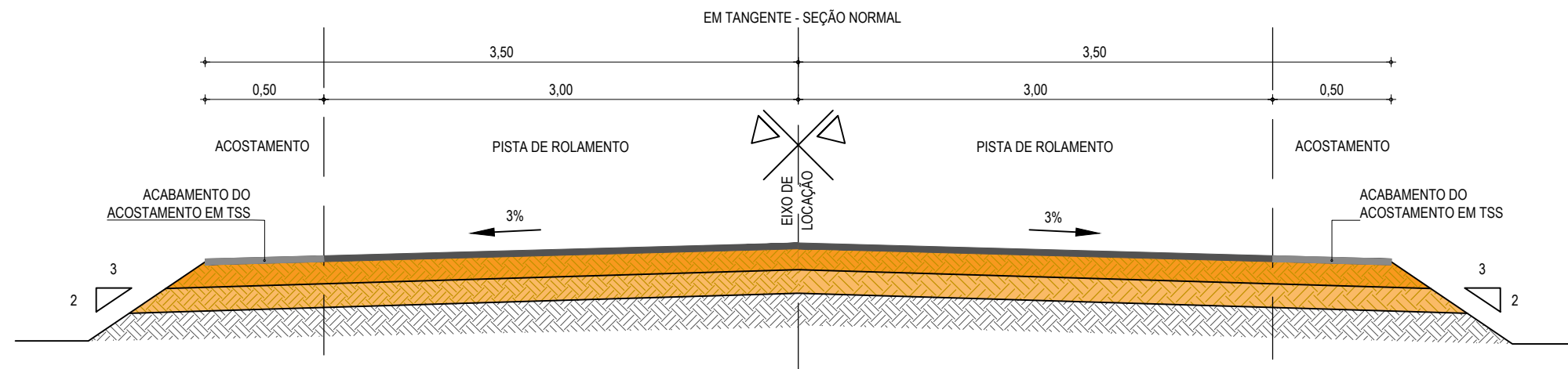
APROVAÇÃO

PROPRIETÁRIO: PREFEITURA MUNICIPAL DE ARACATICE  
 PROJETO: PAVIMENTAÇÃO ASFÁLTICA NO MUNICÍPIO DE ARACATICE  
 CONTEÚDO: PAVIMENTAÇÃO DO TRECHO DIQUE - CÔRREGO DOS RODRIGUES  
 PROJETO DE TERRAPLENAGEM  
 IDENTIFICAÇÃO DOS DESENHOS:  
 01. SEÇÕES TRANSVERSAIS










# PAVIMENTAÇÃO EM TSD



**01** SEÇÃO TIPO DO PAVIMENTO ASFÁLTICO  
ESCALA: SEM ESCALA

## LEGENDA - SEÇÃO TIPO DE PAVIMENTAÇÃO

- 
 REVESTIMENTO DA PISTA EM TRATAMENTO SUPERFICIAL DUPLO (TSD) COM 2,5cm E IMPRIMAÇÃO DA CAMADA DE BASE COM 7,00M DE LARGURA ;
- 
 REVESTIMENTO DO ACOSTAMENTO EM TRATAMENTO SUPERFICIAL SIMPLES (TSS) COM 2,5cm E IMPRIMAÇÃO DA CAMADA DE BASE COM LARGURA DE 0,50m DE CADA LADO;
- 
 BASE NOVA EM SOLO-BRITA COM 30% DE BRITA 3/4" CORRIDA COM ESPESSURA DE 15cm;
- 
 SUB-BASE NOVA EM SOLO SEM MISTURA COM 15cm DE ESPESSURA;
- 
 SUBLEITO;

## ASSINATURAS E APROVAÇÃO

PROJETISTA:	PROPRIETÁRIO:
<b>LEONARDO SILVEIRA LIMA</b> ENGENHEIRO CIVIL - RNP: 0601581067	

APROVAÇÃO:

**GEO PAC** AV. PADRE ANTÔNIO TOMÁS, N.º 2420, SALAS 301/302  
 BAIRRO ALDEOTA | FORTALEZA/CE  
 FONE: (85) 3241-3147 | EMAIL: GEO PAC@GEO PAC.COM.BR

PROPRIETÁRIO:  
**PREFEITURA MUNICIPAL DE ARACATI**

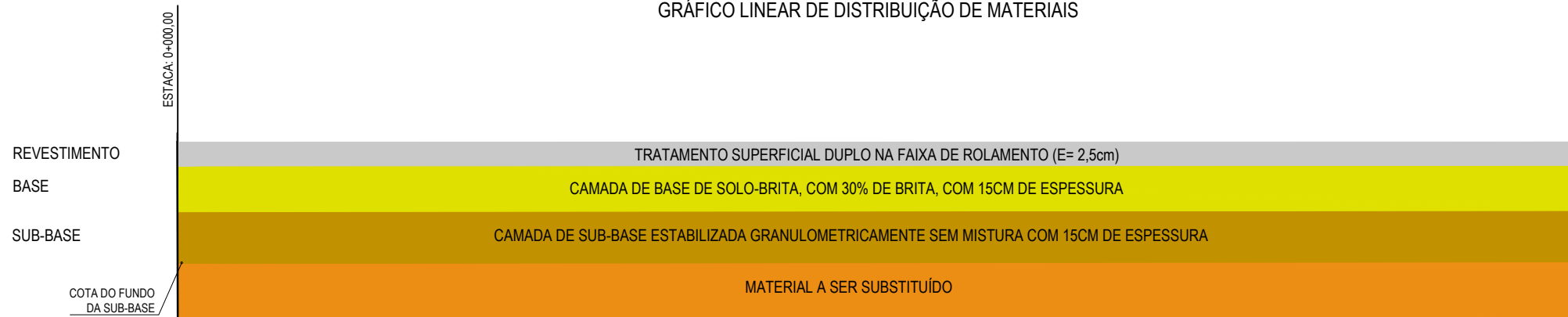
OBRA:  
**PAVIMENTAÇÃO ASFÁLTICA NO MUNICÍPIO DE ARACATI**

PROJETO:  
**PAVIMENTAÇÃO DO TRECHO DIQUE - CÔRREGO DOS RODRIGUES**

CONTEÚDO:  
**PROJETO DE PAVIMENTAÇÃO**  
 IDENTIFICAÇÃO DOS DESENHOS:  
**01. SEÇÃO TIPO PAVIMENTO ASFÁLTICO**

LOCAL: CÔRREGO DOS RODRIGUES - ARACATI/CE	DATA: JANEIRO/2020	PRANCHA: 13/21
DESENHO: STHERFANE FRANÇA	ESCALA: SEM ESCALA	CONTROLE: ARCT - 20 05

GRÁFICO LINEAR DE DISTRIBUIÇÃO DE MATERIAIS



01 GRÁFICO DE DISTRIBUIÇÃO DOS MATERIAIS SEM ESCALA

NOTAS

MATERIAL PARA REVESTIMENTO			
MATERIAL	PROCEDÊNCIA	DESTINO	DMT (Km)
RR-2C P/ TRATAMENTO	FORTALEZA	CANTEIRO	162,00
RR-2C P/ TRATAMENTO	CANTEIRO	OBRA	2,00
BRITA P/ TRATAMENTO	PEDREIRA	CANTEIRO	34,00
BRITA P/ TRATAMENTO	CANTEIRO	OBRA	2,00
CM-30 P/ IMPRIMAÇÃO	FORTALEZA	CANTEIRO	162,00
CM-30 P/ IMPRIMAÇÃO	CANTEIRO	OBRA	2,00

MATERIAL PARA A BASE			
MATERIAL	PROCEDÊNCIA	DESTINO	DMT (Km)
SOLO	JB - 01	CANTEIRO	6,70
BRITA	PEDREIRA	CANTEIRO	34,00
MISTURA	CANTEIRO	OBRA	2,00

MATERIAL PARA A SUB-BASE			
MATERIAL	PROCEDÊNCIA	DESTINO	DMT (Km)
SOLO	JSB	OBRA	13,10

MATERIAL DE EMPRÉSTIMO			
MATERIAL	PROCEDÊNCIA	DESTINO	DMT (Km)
SOLO	JB	OBRA	13,10

\*A LOCALIZAÇÃO DO CANTEIRO SERÁ DEFINIDA PELA VENCEDORA DA LICITAÇÃO. ESTIMAMOS UMA DISTÂNCIA DE ATÉ 2 KM DO INÍCIO DA ESTACA 0+000

ASSINATURAS E APROVAÇÃO

PROJETISTA:	PROPRIETÁRIO:
LEONARDO SILVEIRA LIMA ENGENHEIRO CIVIL - RNP: 0601581067	

APROVAÇÃO

**GEO PAC** AV. PADRE ANTÔNIO TOMÁS, N° 2420, SALAS 301/302  
BAIRRO ALDEOTA | FORTALEZA/CE  
FONE: (85) 3241-3147 | EMAIL: GEOPAC@GEOPAC.COM.BR

PROPRIETÁRIO:  
**PREFEITURA MUNICIPAL DE ARACATI**

OBRA:  
**PAVIMENTAÇÃO ASFÁLTICA NO MUNICÍPIO DE ARACATI**

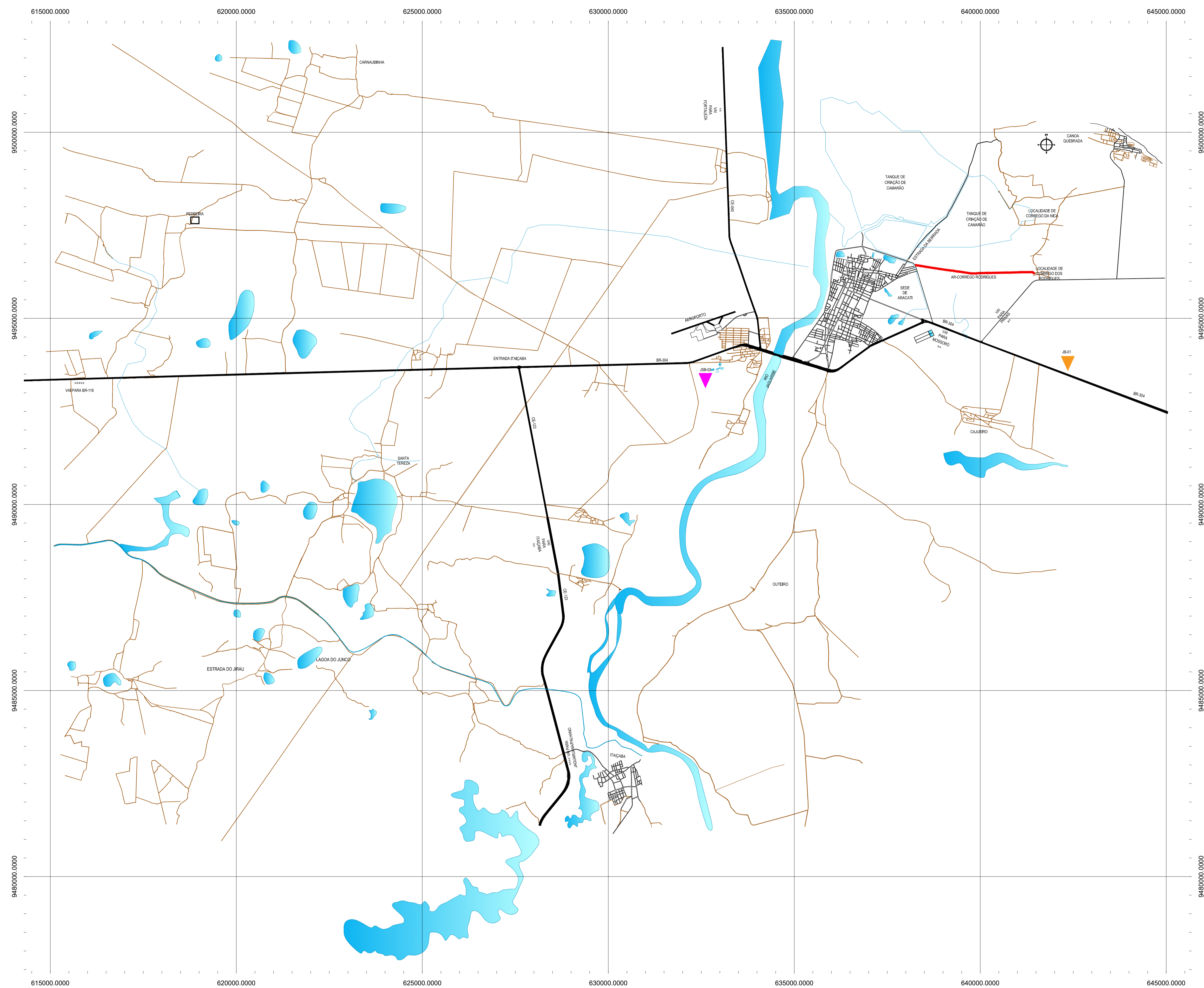
PROJETO:  
**PAVIMENTAÇÃO DA ESTRADA DIQUE - CÔRREGO DOS RODRIGUES**

CONTEÚDO:  
**PROJETO DE PAVIMENTAÇÃO**

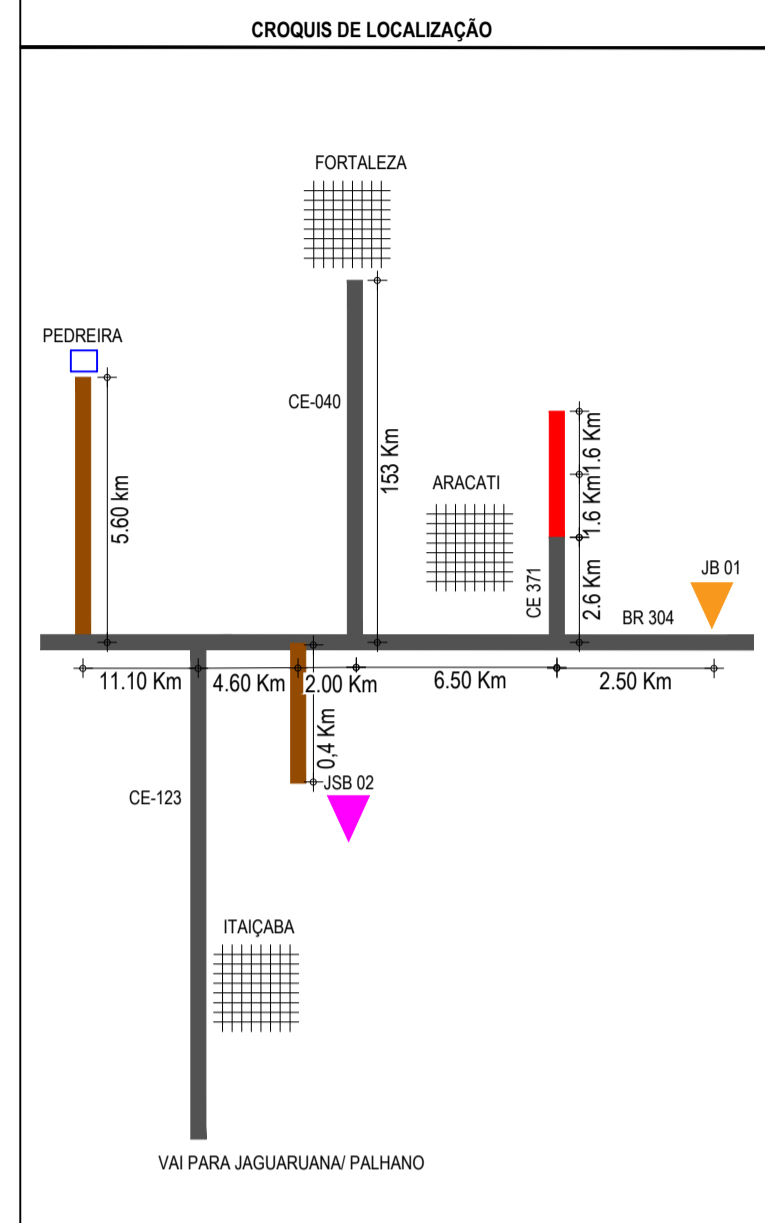
IDENTIFICAÇÃO DOS DESENHOS:  
01. GRÁFICO DE DISTRIBUIÇÃO DOS MATERIAIS

LOCAL: CÔRREGO DOS RODRIGUES - ARACATI/CE	DATA: JANEIRO/2020	PRANCHA: 14/21
DESENHO: IGOR HOLANDA	ESCALA: INDICADA	CONTROLE: ARCT - 20 05





- CONVENÇÕES**
- JB - JAZIDA DE BASE E SUB BASE
  - JSB 01 - JAZIDA DE SUB BASE E EMPRESTIMO
  - AREAL
  - PEDREIRA
  - FONTE D'ÁGUA
  - TRECHO A SER PAVIMENTADO



**ASSINATURAS E APROVAÇÃO**

PROJETISTA	PROPRIETÁRIO
LEONARDO SILVEIRA LIMA ENGENHEIRO CIVIL - RNP: 0911581987	

**GEO PAC** AV. PADRE ANTÔNIO TOMÁS, N.º 242, SALAS 301/302  
 BARRO ALZATEIA, FORTALEZA  
 FONE: (85) 3341-1141 / 3341-1144 - GEO.PAC@GEO.PAC.COM.BR

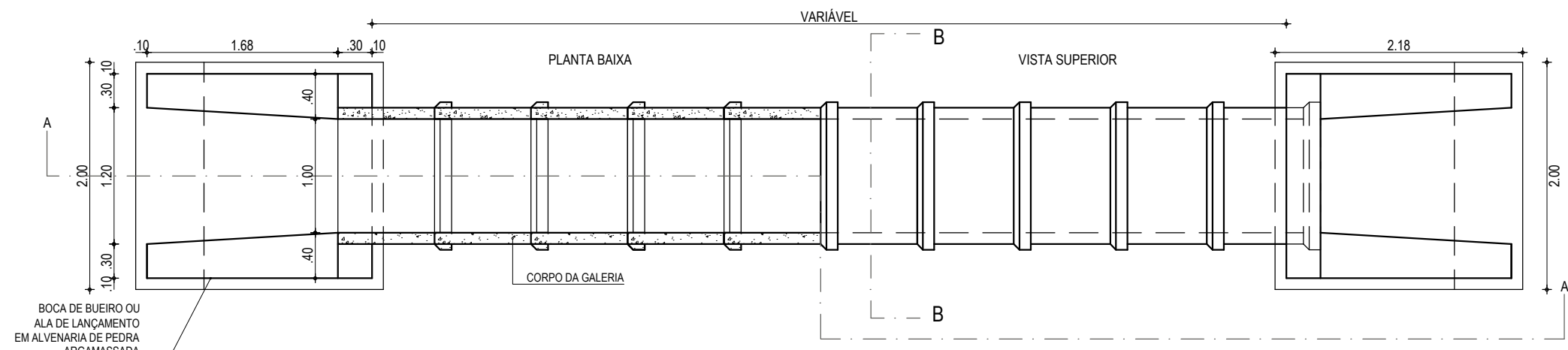
PROPRIETÁRIO:  
**PREFEITURA MUNICIPAL DE ARACATI**

OBJETO:  
**PAVIMENTAÇÃO ASFÁLTICA NO MUNICÍPIO DE ARACATI**

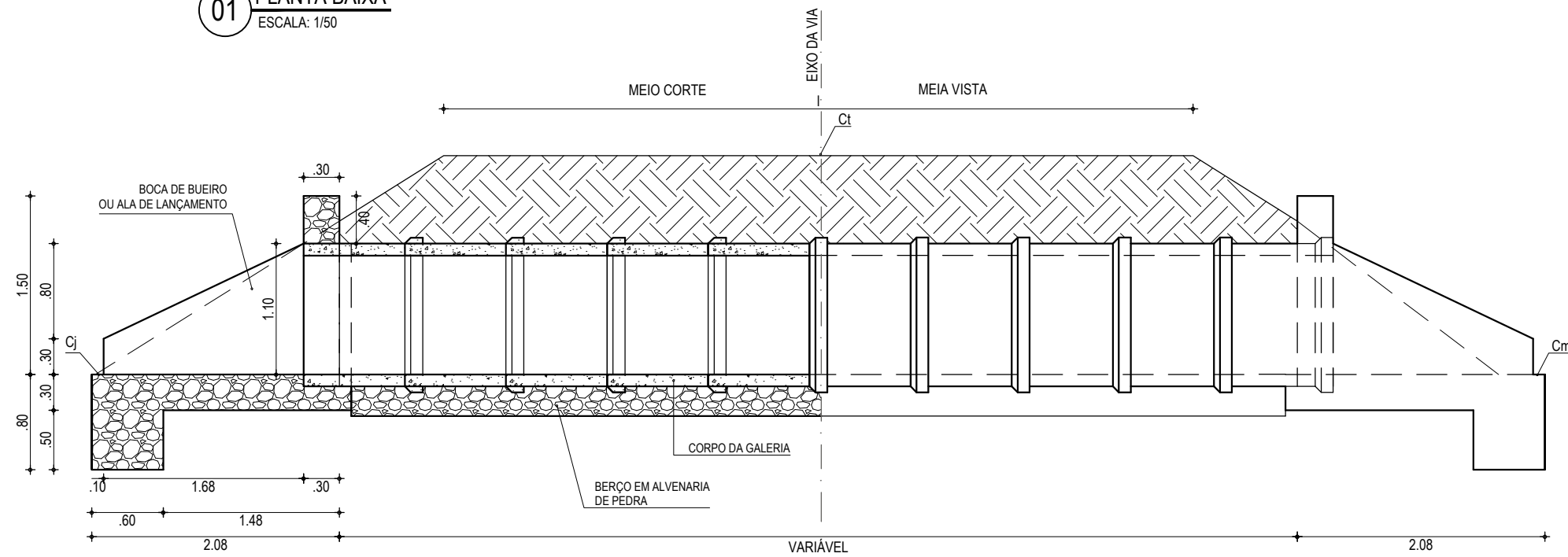
CONTEÚDO:  
 PAVIMENTAÇÃO DO TRECHO DIQUE - CÔRREGO DOS RODRIGUES

MAPA DE OCORRÊNCIAS  
 IDENTIFICAÇÃO DOS DESENHOS:  
 01. PLANTA DA LOCALIZAÇÃO DAS OCORRÊNCIAS

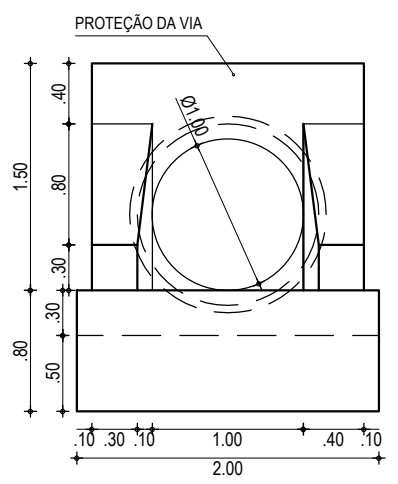
**01** PLANTA DA LOCALIZAÇÃO DAS OCORRÊNCIAS  
 ESCALA: 1:50.000



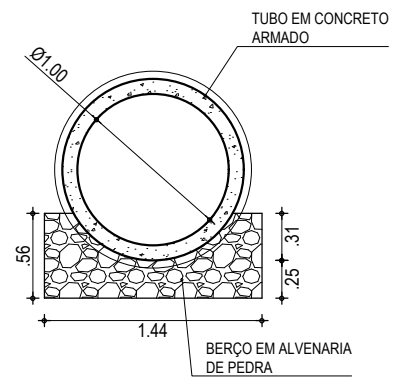
**01 PLANTA BAIXA**  
ESCALA: 1/50



**02 CORTE AA**  
ESCALA: 1/50



**03 VISTA FRONTAL**  
ESCALA: 1/50



**04 CORTE BB**  
ESCALA: 1/50

**ASSINATURAS E APROVAÇÃO**

PROJETISTA:	PROPRIETÁRIO:
LEONARDO SILVEIRA LIMA ENGENHEIRO CIVIL - RNP: 0601581067	

APROVAÇÃO

**GEOPAC** AV. PADRE ANTÔNIO TOMÁS, N° 2420, SALAS 301/302  
BAIRRO ALDEOTA | FORTALEZA/CE  
FONE: (85) 3241-3147 | EMAIL: GEOPAC@GEOPAC.COM.BR

PROPRIETÁRIO:  
**PREFEITURA MUNICIPAL DE ARACATI**

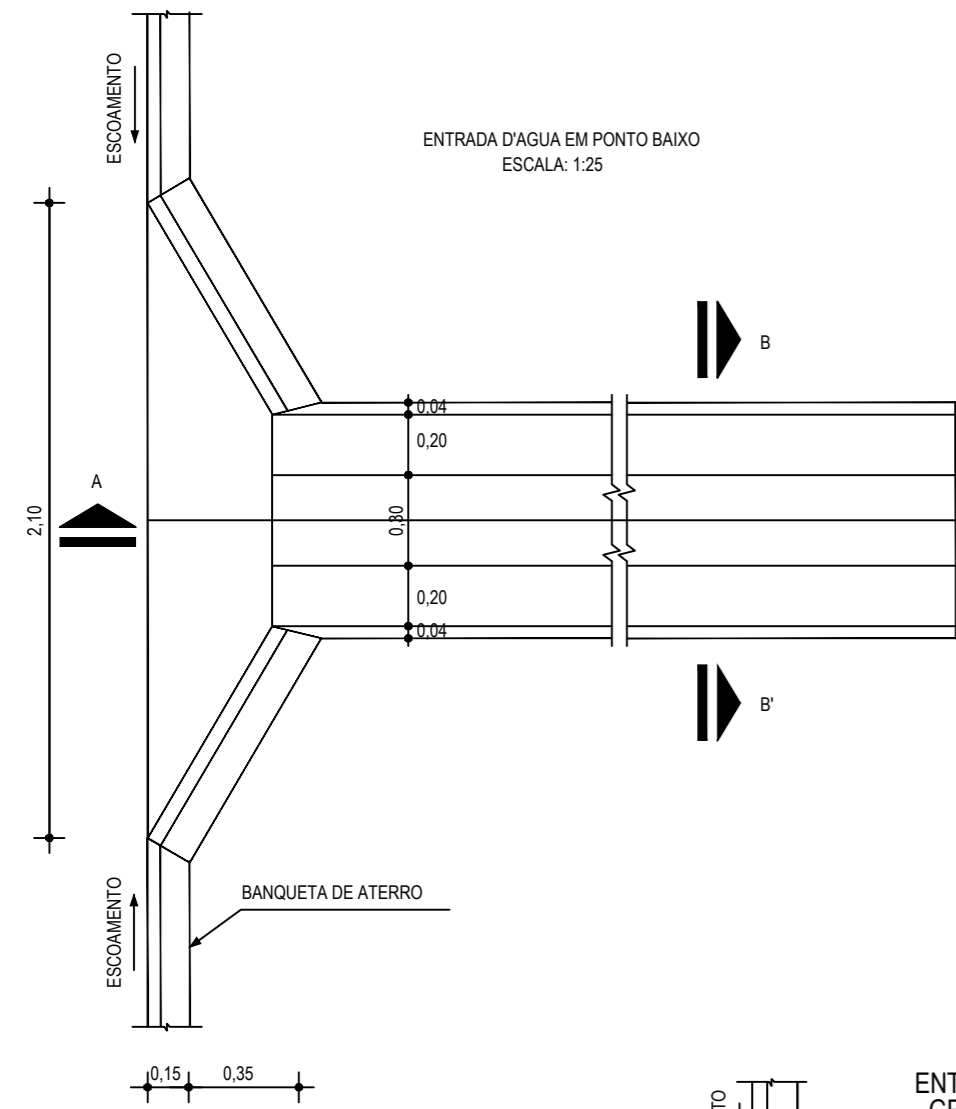
OBRA:  
**PAVIMENTAÇÃO ASFÁLTICA NO MUNICÍPIO DE ARACATI**

PROJETO:  
**PAVIMENTAÇÃO DO TRECHO DIQUE - CÔRREGO DOS RODRIGUES**

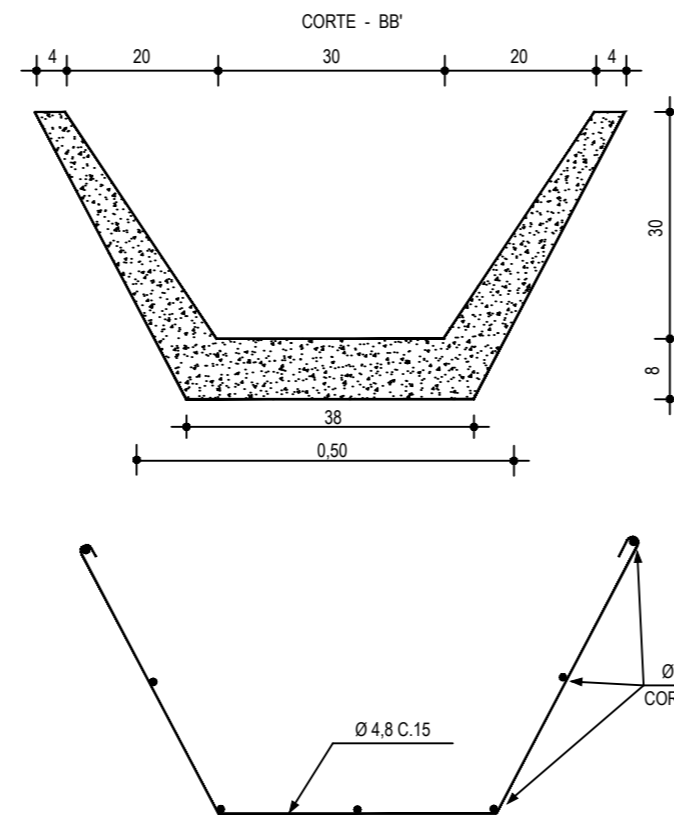
CONTEÚDO:  
**PROJETO DE DRENAGEM - DETALHES DE BSTC Ø 100cm**

IDENTIFICAÇÃO DOS DESENHOS:  
01. PLANTA BAIXA  
02. CORTE AA  
03. VISTA FRONTAL  
04. CORTE BB

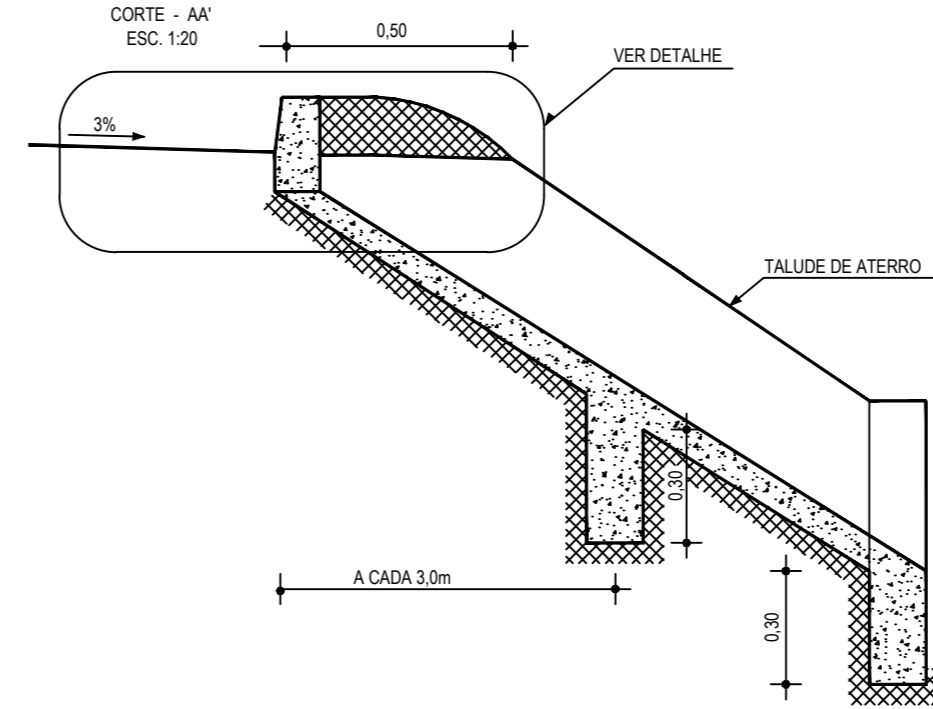
LOCAL: CÔRREGO DOS RODRIGUES - ARACATI/CE	DATA: JANEIRO/2020	PRANCHA: 16/21
DESENHO: LEONARDO SILVEIRA	ESCALA: INDICADA	CONTROLE: ARCT 20 05



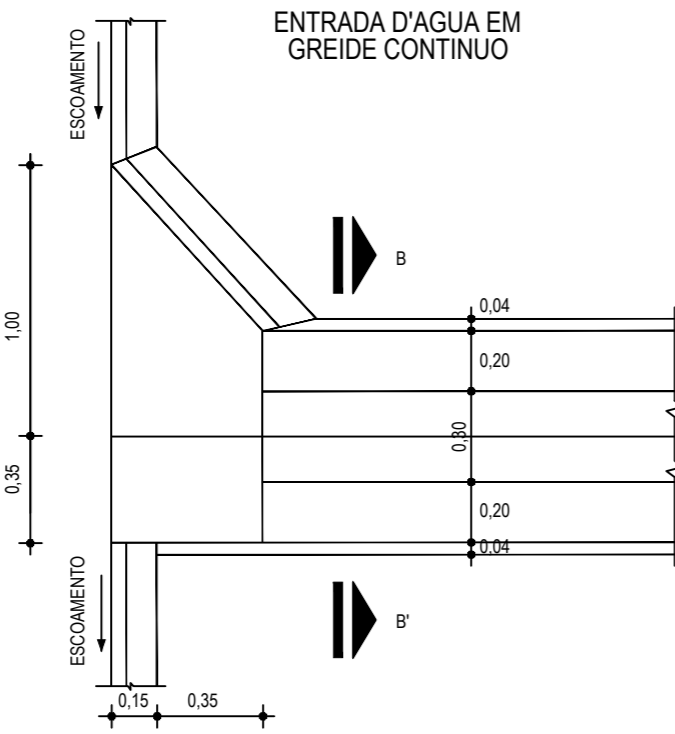
ENTRADA D'AGUA EM PONTO BAIXO  
ESCALA: 1:25



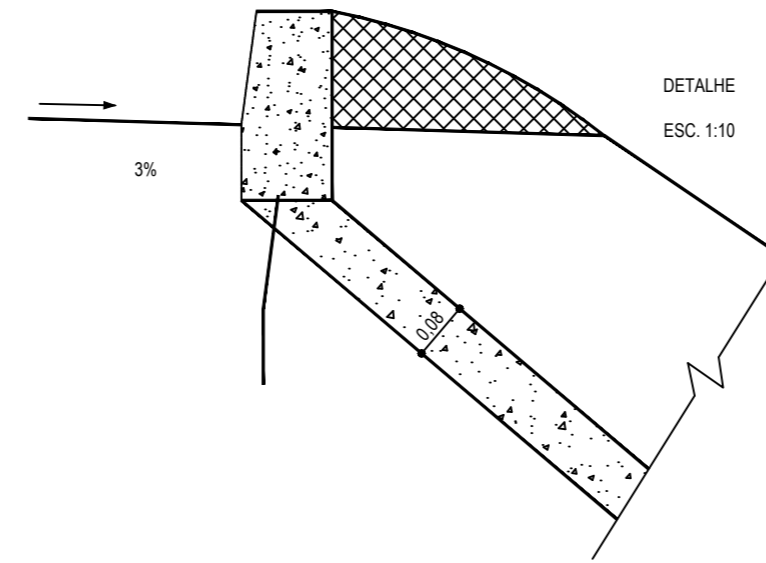
CORTE - BB'



CORTE - AA'

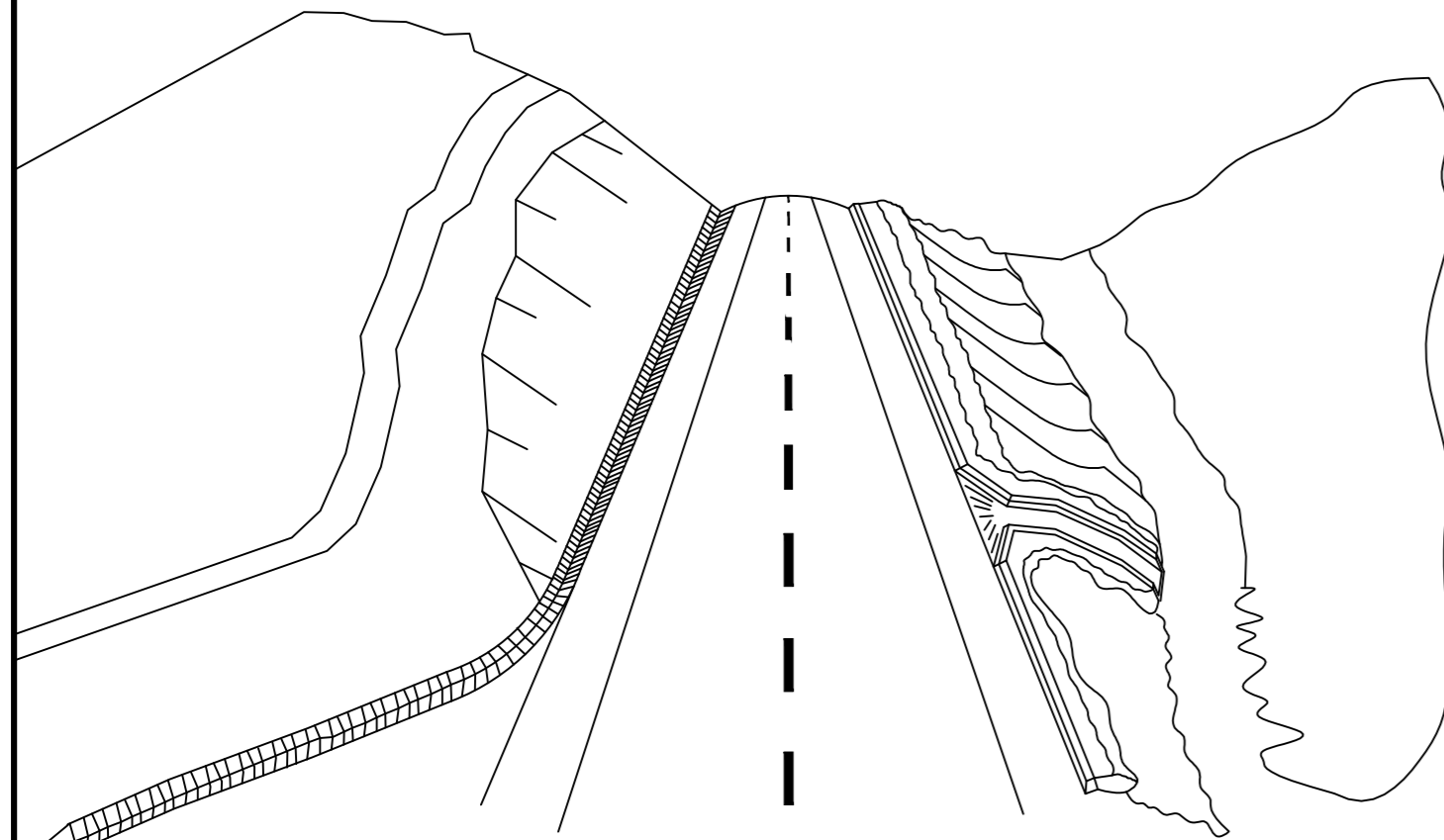


ENTRADA D'AGUA EM  
GREIDE CONTINUO

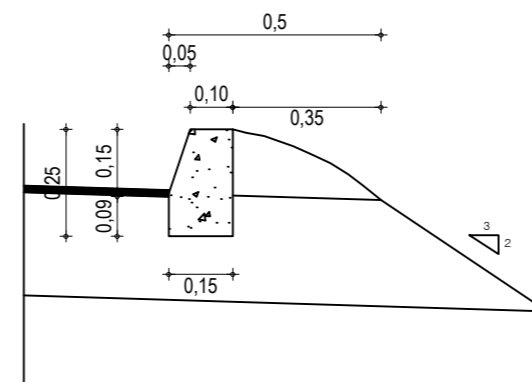


DETALHE

01 DETALHE DESCIDA D'AGUA  
ESCALA: SEM



02 ESQUEMA DOS DISPOSITIVOS DE DRENAGEM  
ESCALA: SEM



03 DETALHE BANQUETA DE ATERRO  
ESCALA: SEM

**DESCIDA D'ÁGUA**

EXECUÇÃO	
ESCAVAÇÃO	- 0,163 m <sup>3</sup>
FERRO	- 1,840 Kg/m
FORMA	- 1,080 m <sup>2</sup>
CONCRETO (300 Kg/m <sup>3</sup> )	- 0,063 m <sup>3</sup>
CONSUMO DESCIDA D'ÁGUA	
CIMENTO	- 0,300 t/m <sup>3</sup>
AREIA	- 0,861 t/m <sup>3</sup>
BRITA	- 1,086 t/m <sup>3</sup>
MADEIRA	- 0,013 t/m <sup>2</sup>
FERRO	- 0,001 t/Kg
CONSUMO ENTRADA D'ÁGUA	
CIMENTO	0,0065 t/un
AREIA	0,0440 t/un
BRITA	0,0267 t/un
MADEIRA	0,0013 t/un
CONSUMO SAÍDA D'ÁGUA	
CIMENTO	0,0158 t/un
AREIA	0,0733 t/un
BRITA	0,0355 t/un
PEDRA	0,2160 t/un
MADEIRA	0,0033 t/un

BANQUETA DE ATERRO	
EXECUÇÃO	
ESCAVAÇÃO	0,015m <sup>2</sup> /m
CONCRETO (210kg/m)	0,034m <sup>2</sup> /m
FORMA	0,300m <sup>2</sup> /m
CONSUMO	
CIMENTO	0,0071t/m
AREIA	0,0293t/m
BRITA	0,0482t/m
MADEIRA	0,0039t/m

**NOTAS**

**ASSINATURAS E APROVAÇÃO**

PROJETISTA:	PROPRIETARIO:

LEONARDO SILVEIRA LIMA  
ENGENHEIRO CIVIL - RNP: 0601581067

**APROVAÇÃO**

**GEO PAC** AV. PADRE ANTÔNIO TOMÁS, N.º 2420, SALAS 301/302  
BAIRRO ALDEOTA | FORTALEZA  
FONE: (85) 3241-3147 | EMAIL: GEOPAC@GEO PAC.COM BR

PROPRIETARIO:  
**PREFEITURA MUNICIPAL DE ARACATI**

OBRA:  
**PAVIMENTAÇÃO ASFÁLTICA NO MUNICÍPIO DE ARACATI**

PROJETO:  
**PAVIMENTAÇÃO DO TRECHO DIQUE - CÔRREGO DOS RODRIGUES**

CONTEÚDO:  
**PROJETO DE DRENAGEM**

IDENTIFICAÇÃO DOS DESENHOS:

DETALHE DISPOSITIVOS DE DRENAGEM

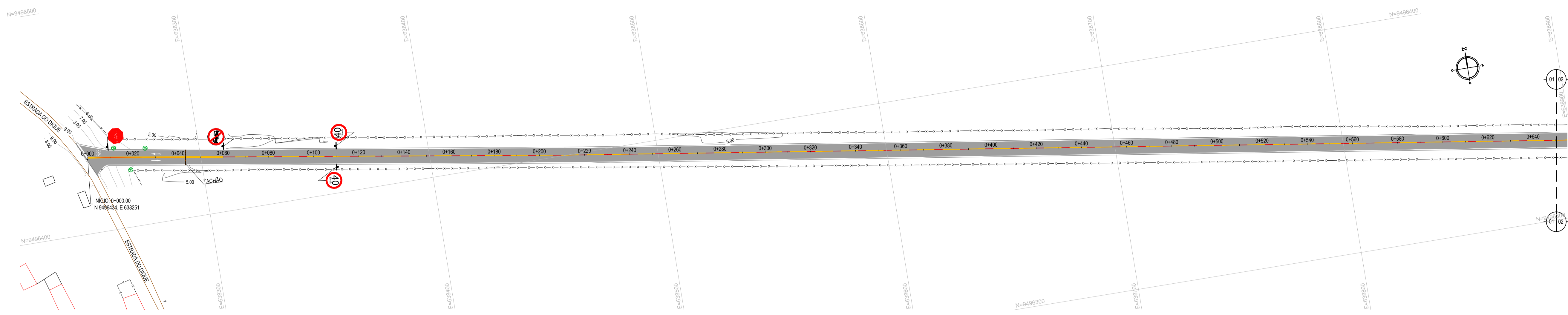
01. DETALHE DESCIDA D'ÁGUA

02. ESQUEMAS DOS DISPOSITIVOS DE DRENAGEM

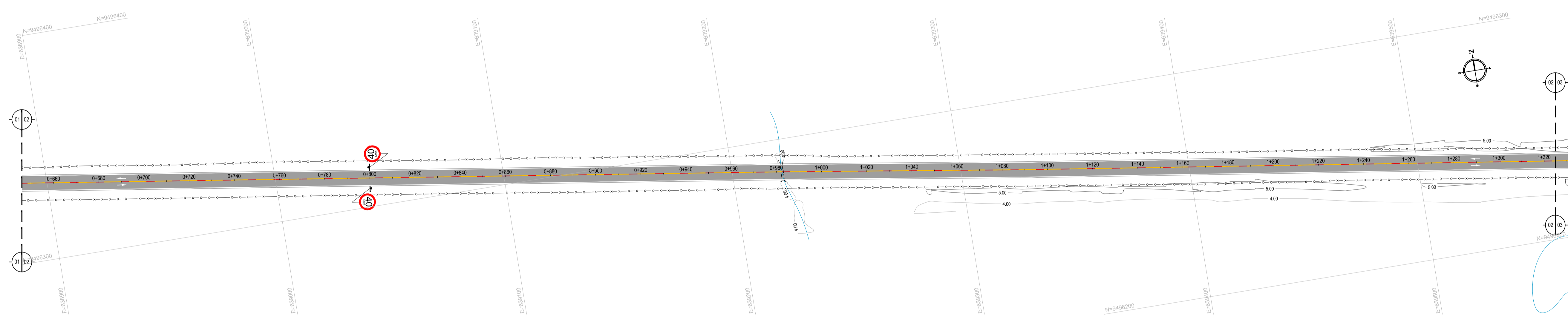
03. DETALHE BANQUETA DE ATERRO

LOCAL:	DATA:	PRANCHA:
CÔRREGO DOS RODRIGUES - ARACATI/CE	JANEIRO/2020	17/21
DESENHO:	ESCALA:	CONTROLE:
IGOR HOLANDA	INDICADA	ARCT 20 05

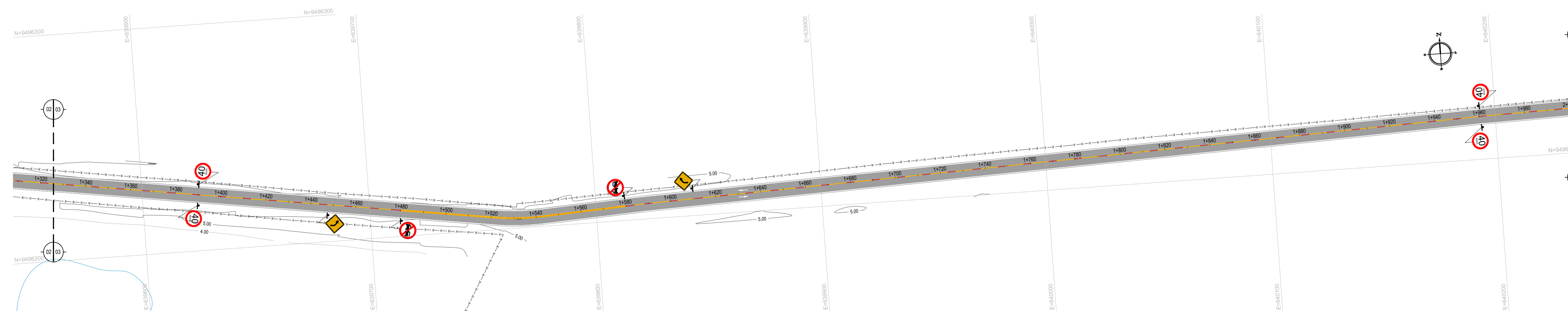




01 PLANTA BAIXA 01  
ESCALA: 1/1000



02 PLANTA BAIXA 02  
ESCALA: 1/1000



03 PLANTA BAIXA 03  
ESCALA: 1/1000

**LEGENDA - EM PLANTA**

—	MEIO-FIO EXISTENTE	—	CURVA DE NÍVEL
—	BORDA DE ESTRADA	●	POSTE
- - -	CERCA	—	MURO
■	TSD	0 +20	ALINHAMENTO (ESTACAS)
□	EDIFICAÇÕES	⊗	VEGETAÇÃO
●	R-1	⊗	AQUÍFERO
⊗	R-7	▲	A-18
⊗	R-19	▲	A-02a
▲	A-03a	▲	A-02b
▲	A-03b	—	TACHÃO

**NOTAS**  
 DATUM VERTICAL - ARBITRADO  
 SISTEMA DE COORDENADAS - SIRGAS (WGS84)  
 MERIDIANO CENTRAL - 38° W GS  
 PROJEÇÃO UNIVERSAL DE MERCATOR (UTM) - ZONA 24M

**ASSINATURAS E APROVAÇÃO**

PROJETISTA	PROPRIETÁRIO
LEONARDO SILVEIRA LIMA ENGENHEIRO CIVIL - RNP: 0911581987	
APROVAÇÃO	

**GEO PAC** AV. PADRE ANTÔNIO TOMÁS, N° 242, SALAS 301/302  
 BARRO ALZHEIRA, FORTALEZA  
 FONE: (85) 3341-1141 | E-MAIL: GEO@GEO.PAC.COM.BR

PROPRIETÁRIO:  
**PREFEITURA MUNICIPAL DE ARACATICE**


OBRA:  
**PAVIMENTAÇÃO ASFÁLTICA NO MUNICÍPIO DE ARACATI**

PROJETO:  
**PAVIMENTAÇÃO DO TRECHO DIQUE - CÔRREGO DOS RODRIGUES**

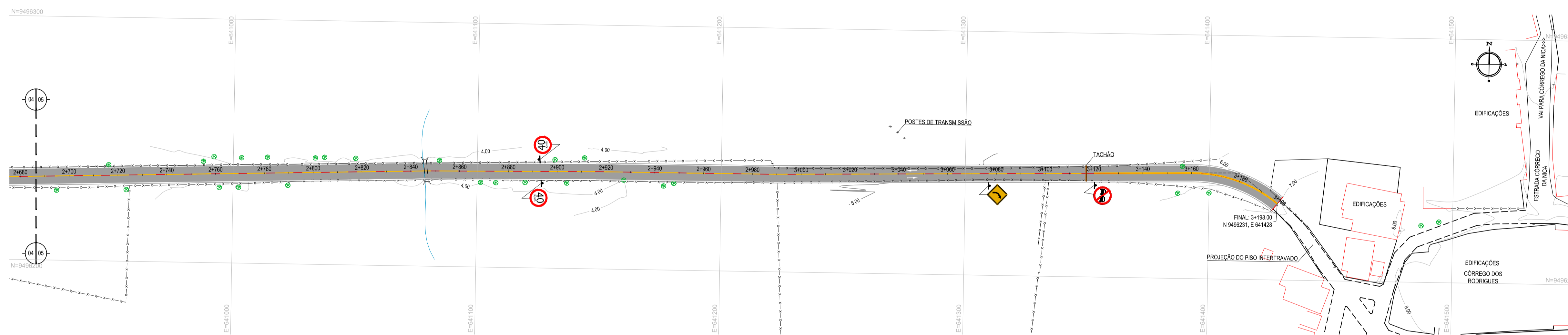
CONTEÚDO:  
**PROJETO DE SINALIZAÇÃO**

IDENTIFICAÇÃO DOS DESENHOS:  
 01. PLANTA BAIXA 01  
 02. PLANTA BAIXA 02  
 03. PLANTA BAIXA 03





01 PLANTA BAIXA 04  
ESCALA: 1/1000



02 PLANTA BAIXA 05  
ESCALA: 1/1000

LEGENDA - EM PLANTA

- |                      |                             |
|----------------------|-----------------------------|
| — MEIO-FIO EXISTENTE | — CURVA DE NÍVEL            |
| — BORDA DE ESTRADA   | ● POSTE                     |
| - - - CERCA          | — MURO                      |
| ■ TSD                | 0 +20 ALINHAMENTO (ESTACAS) |
| □ EDIFICAÇÕES        | ⊗ VEGETAÇÃO                 |
| ● R-1                | ▨ AQUÍFERO                  |
| ⊘ R-7                | ▲ A-18                      |
| ⊘ R-19               | ▲ A-02a                     |
| ▲ A-03a              | ▲ A-02b                     |
| ▲ A-03b              | ▨ TACHÃO                    |

NOTAS

DATUM VERTICAL - ARBITRADO  
SISTEMA DE COORDENADAS - SIRGAS (WGS84)  
MERIDIANO CENTRAL - 38° W GS  
PROJEÇÃO UNIVERSAL DE MERCATOR (UTM) - ZONA 24M

ASSINATURAS E APROVAÇÃO

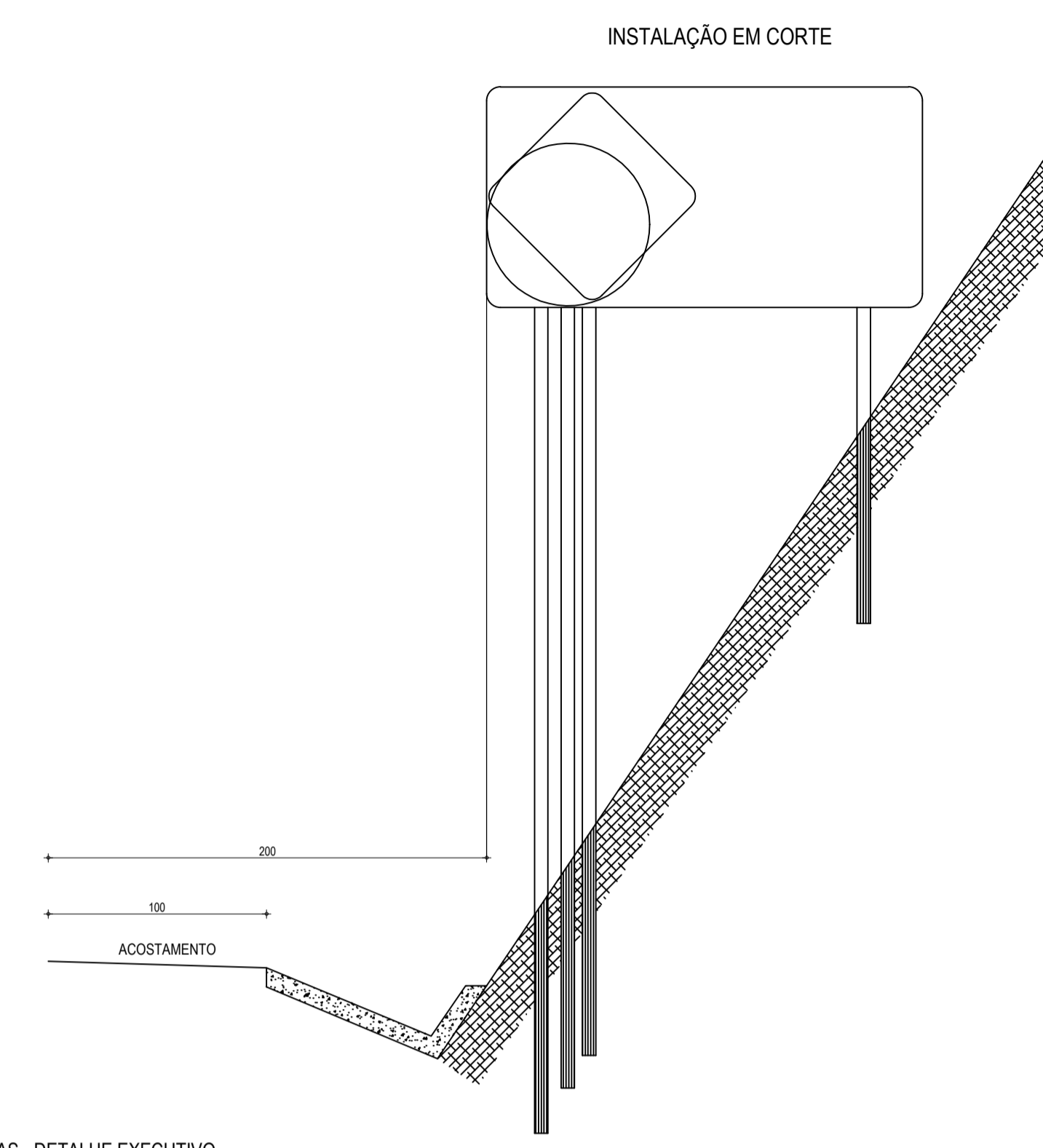
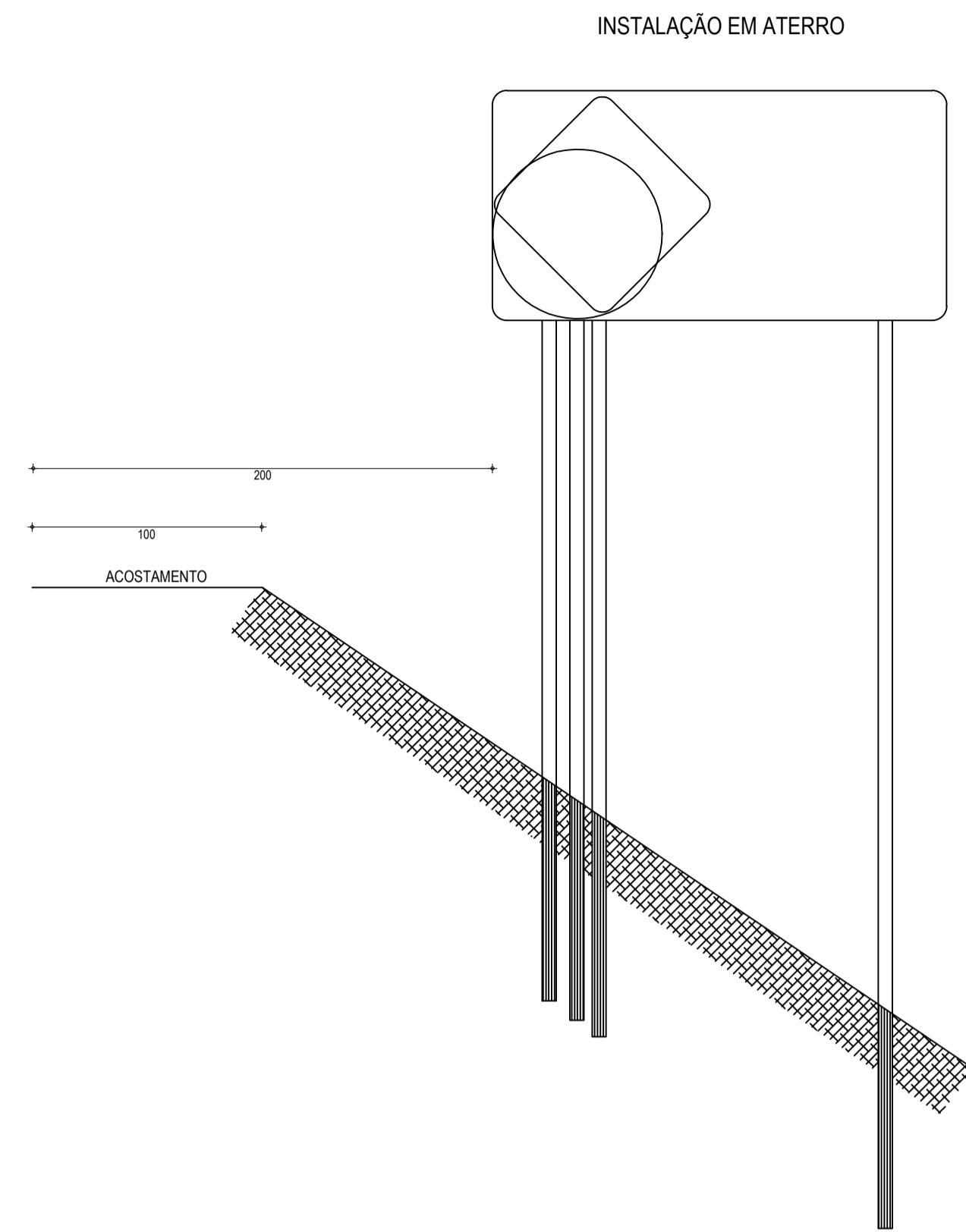
PROJETISTA	PROPRIETÁRIO
LEONARDO SILVEIRA LIMA ENGENHEIRO CIVIL - RNP: 0911581987	

APROVAÇÃO

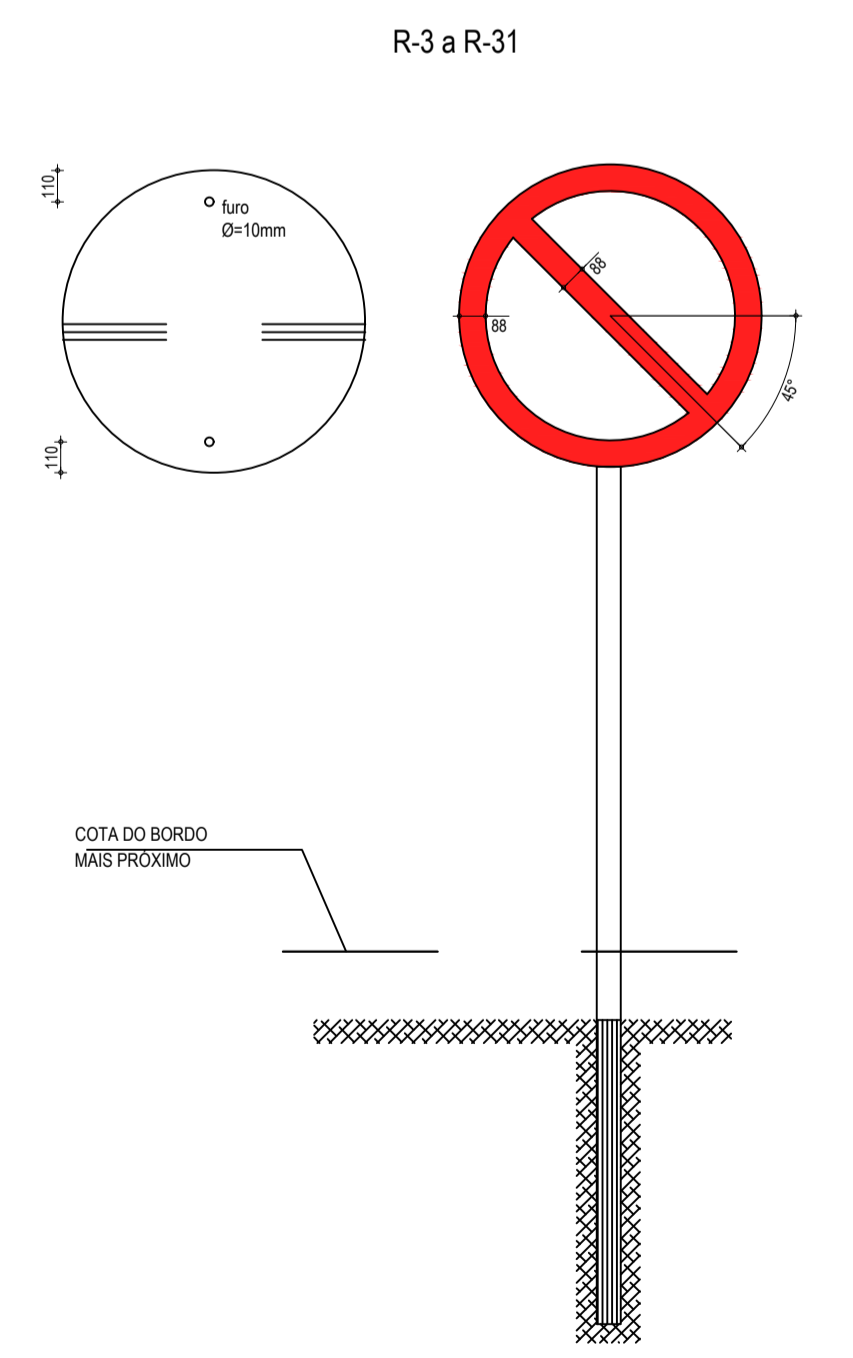
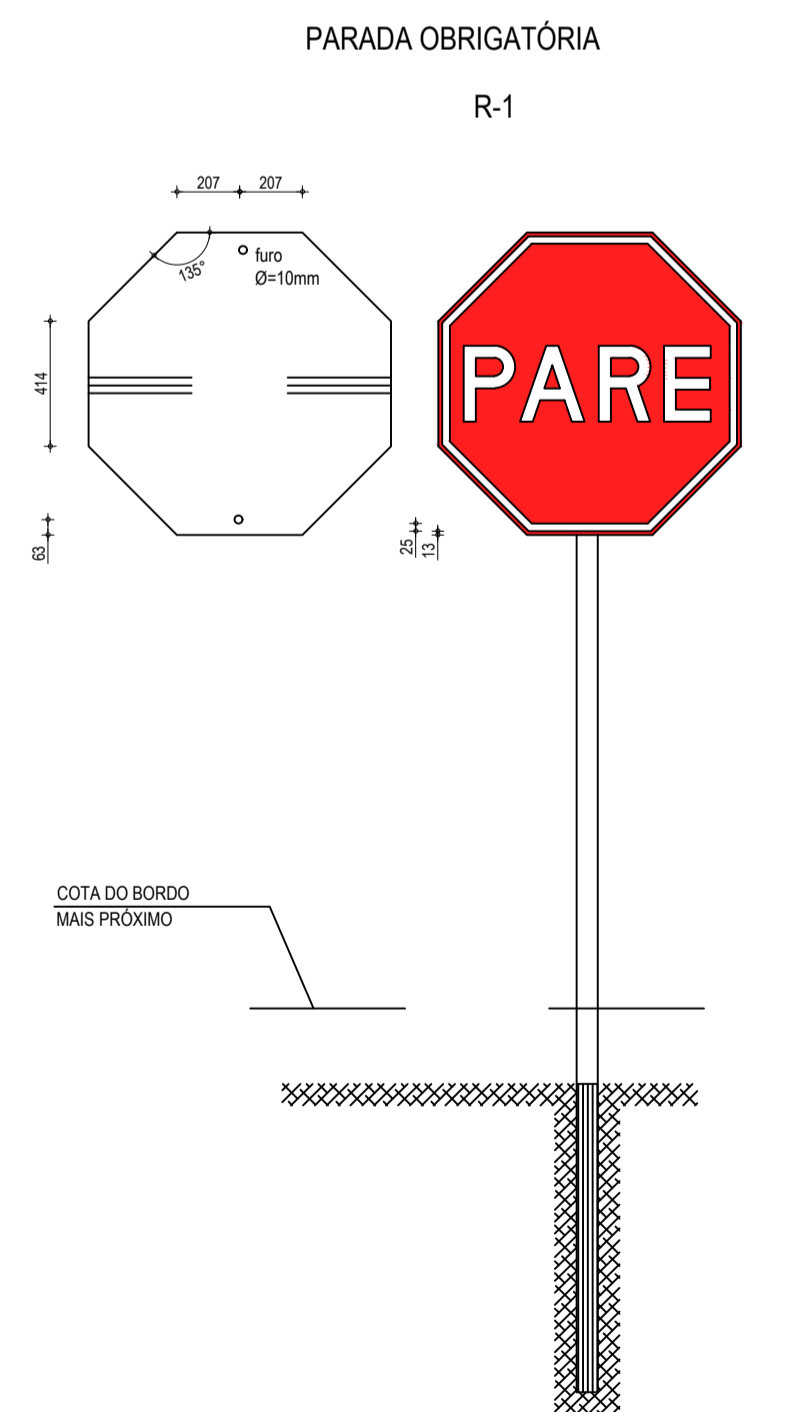
**GEO PAC** AV. PADRE ANTÔNIO TOMÁS, N.º 242, SALAS 301/302  
BARRIO ALZHEIRA FORTALEZA  
FONE: (85) 3341-1141 (FAX) 3341-1142  
GEO.PAC@GEO.PAC.COM.BR

PROPRIETÁRIO:  
**PREFEITURA MUNICIPAL DE ARACATICE**  
CÉREA:  
**PAVIMENTAÇÃO ASFÁLTICA NO MUNICÍPIO DE ARACATI**  
PROJETO:  
**PAVIMENTAÇÃO DO TRECHO DIQUE - CÔRREGO DOS RODRIGUES**  
CONTEÚDO:  
**PROJETO DE SINALIZAÇÃO**  
IDENTIFICAÇÃO DOS DESENHOS:  
01 - PLANTA BAIXA 04  
02 - PLANTA BAIXA 05

TÍTULO: CÔRREGO DOS RODRIGUES - ARACATICE	DATA: JANEIRO/2020	FOLHA: 19/21
DESENHO: MOR HOLLANDA	ESCALA: INDICADA	CONTROLE: ARCT 20 05



01 PLACAS INDICATIVAS - DETALHE EXECUTIVO  
SEM ESCALA



02 DETALHE REGULAMENTAÇÃO - DETALHE EXECUTIVO  
SEM ESCALA

PLACAS REGULAMENTARES

PLACAS	CÓDIGO	DIMENSÕES (m)	QUANT. (un)
	R-7	Ø=1,00	04
	R-19.4	Ø=1,00	10
	R-1	Ø=1,00	01

PLACAS ADVERTÊNCIA

PLACAS	CÓDIGO	DIMENSÕES (m)	QUANT. (un)
	A-2a	1,00x1,00	01
	A-2b	1,00x1,00	02

03 PLACAS DO TRECHO  
SEM ESCALA

LEGENDA - PLACAS DO TRECHO

NOTA 1:  
- AS PLACAS REGULAMENTARES TERÃO AS SEGUINTES CARACTERÍSTICAS:

DÍAMETRO	- 1,00m	FUNDO	- BRANCO
TARJA CIRCULAR E DIAGONAL	- 0,09m	TARJA	- VERMELHA
		SÍMBOLO	- PRETO
		LETRA	- PRETA
		VERSO	- PRETO

NOTA 2:  
- AS PLACAS DE ADVERTÊNCIA TERÃO AS SEGUINTES CARACTERÍSTICAS:

LADO	- 1,00m	FUNDO	- AMARELO
ORLA EXTERNA	- 0,02m	ORLA INTERNA	- PRETA
ORLA INTERNA	- 0,03m	ORLA EXTERNA	- AMARELA
		SÍMBOLO	- PRETO
		VERSO	- PRETO

LEGENDA - PLACAS DE REGULAMENTAÇÃO - DETALHE EXECUTIVO

NOTA:  
DIMENSÕES EM MILÍMETROS

CORES

R-1	R-3 a R-31
FUNDO: VERMELHO REFLETIVO	FUNDO: BRANCO REFLETIVO
ORLA: BRANCO REFLETIVO	ORLA E TARJA DIAMETRAL: VERMELHO REFLETIVO
VERSO: PRETO	VERSO: PRETO

LEGENDA - PLACAS INDICATIVAS - DETALHE EXECUTIVO

NOTA:  
MEDIDAS EM CENTÍMETROS

ASSINATURAS E APROVAÇÃO

PROJETISTA: LEONARDO SILVEIRA LIMA  
ENGENHEIRO CIVIL - RNP: 0911581987

APROVAÇÃO

PROPRIETÁRIO: PREFEITURA MUNICIPAL DE ARACATI

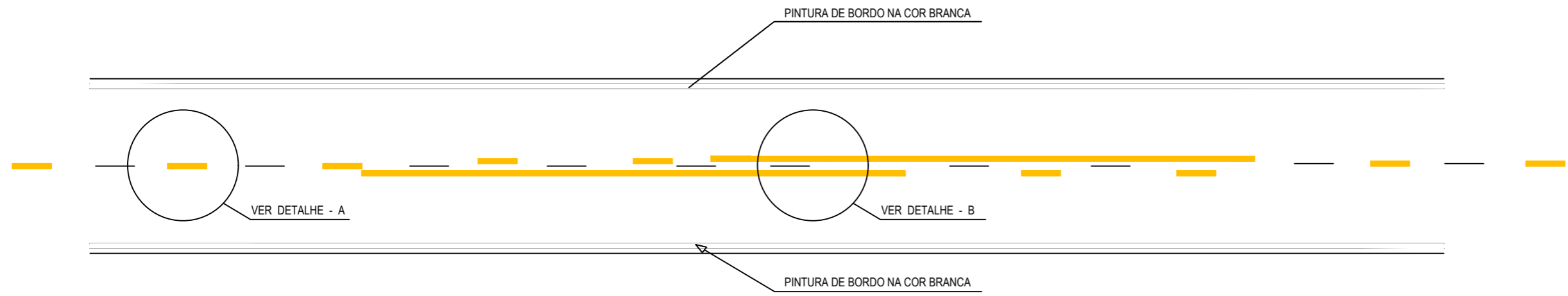
OBRA: PAVIMENTAÇÃO ASFÁLTICA NO MUNICÍPIO EM ARACATI

PROJETO: PAVIMENTAÇÃO DO TRECHO DIQUE - CÔRREGO DOS RODRIGUES

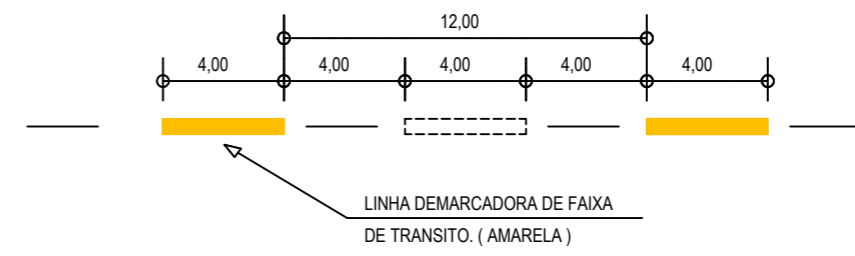
CONTEÚDO: PROJETO DE SINALIZAÇÃO

IDENTIFICAÇÃO DOS DESENHOS:  
01. PLACAS INDICATIVAS - DETALHE EXECUTIVO  
02. PLACAS DE REGULAMENTAÇÃO - DETALHE EXECUTIVO  
03. PLACAS DO TRECHO

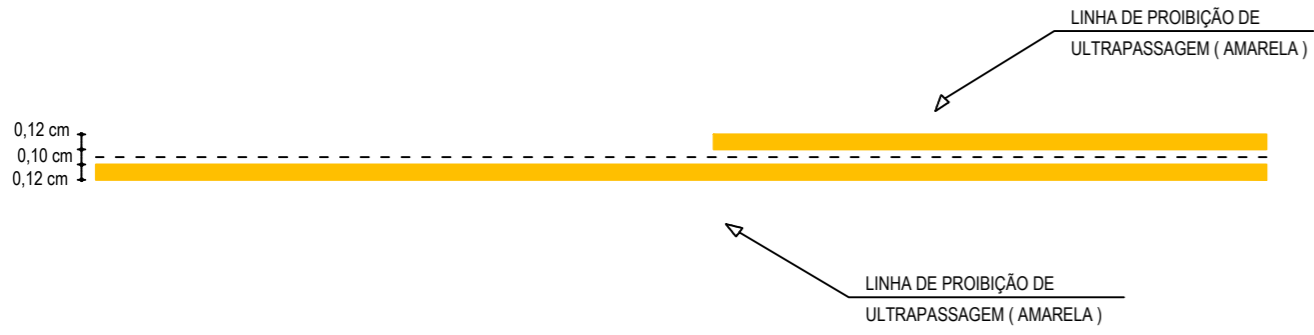




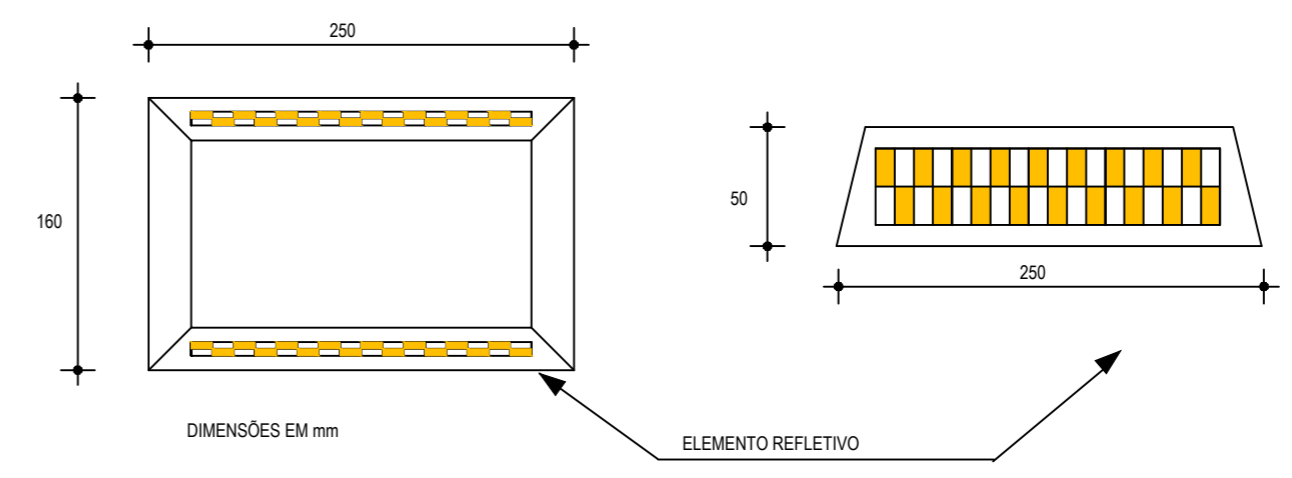
**01** DETALHE LINHAS DEMARCADORAS  
ESCALA: SEM



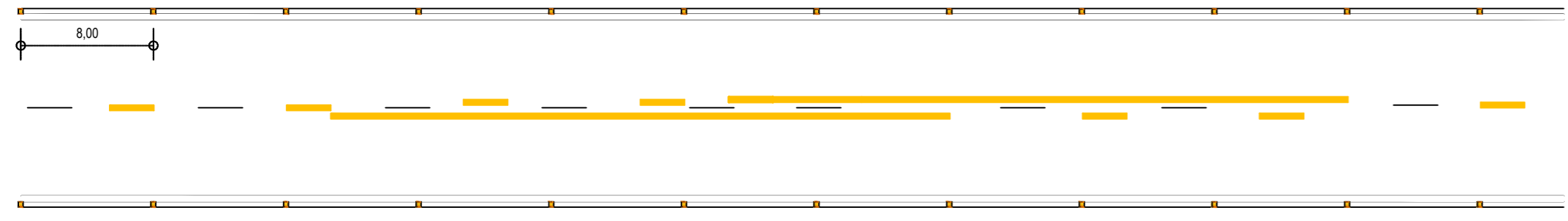
**02** DETALHE A - LINHAS DEMARCADORAS DE FAIXA  
ESCALA: SEM



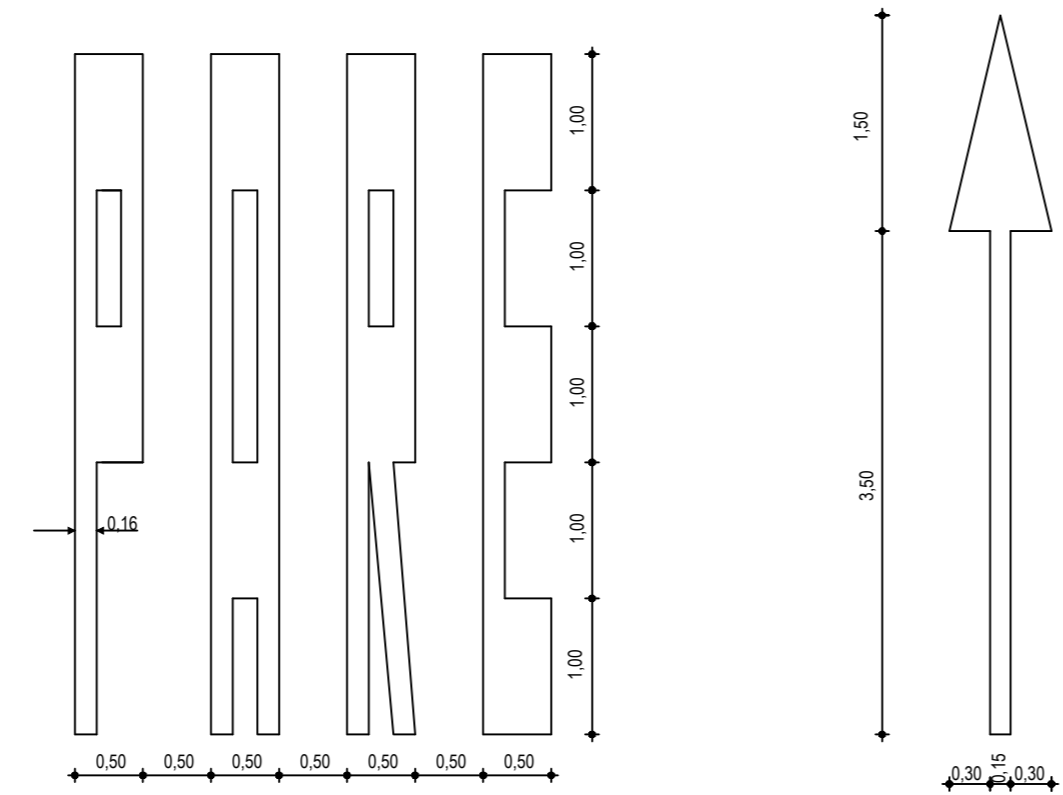
**03** DETALHE B - LINHA DE FAIXA PROIBIDO ULTRAPASSAR  
ESCALA: SEM



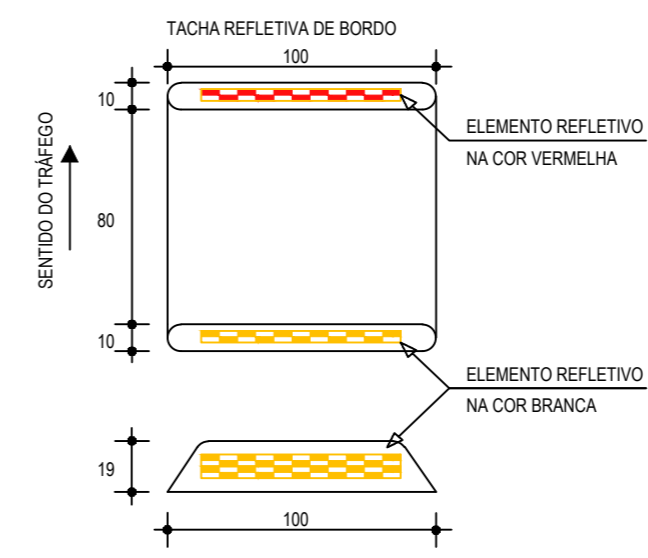
**04** DETALHE DO TACHÃO REFLETIVO  
ESCALA: SEM



**05** DISPOSIÇÃO DAS TACHAS REFLETIVAS  
ESCALA: SEM



**05** DETALHE SÍMBOLOS NO PAVIMENTO  
ESCALA: SEM



**06** DETALHE - TACHA  
ESCALA: SEM

**NOTAS**  
CADÊNCIA DE 1:1, LINHA AMARELA, ANTES E DEPOIS DA LINHA DE ULTRAPASSAGEM NUMA EXTENSÃO DE 150m

**ASSINATURAS E APROVAÇÃO**

PROJETISTA: LEONARDO SILVEIRA LIMA  
ENGENHEIRO CIVIL - RNP: 0601581067  
PROPRIETÁRIO:

APROVAÇÃO

**GEO PAC** AV. PADRE ANTÔNIO TOMÁS, N.º 2420, SALAS 301/302  
BARRIO ALDEOTA | FORTALEZA  
FONE: (85) 3241-3147 | EMAIL: GEOPAC@GEO PAC.COM.BR

PROPRIETÁRIO: **PREFEITURA MUNICIPAL DE ARACATI**

OBRA: **PAVIMENTAÇÃO ASFÁLTICA NO MUNICÍPIO DE ARACATI**

PROJETO: **PAVIMENTAÇÃO DO TRECHO DIQUE - CÔRREGO DOS RODRIGUES**

CONTEÚDO:

**PROJETO SINALIZAÇÃO**  
IDENTIFICAÇÃO DOS DESENHOS:  
01. DETALHE LINHAS DEMARCADORAS 06. DETALHE - TACHA  
02. DETALHE A - LINHAS DEMARCADORAS DE FAIXA  
03. DETALHE B - LINHA DE FAIXA PROIBIDO ULTRAPASSAR  
04. DETALHE DO TACHÃO REFLETIVO  
05. DETALHE SÍMBOLOS NO PAVIMENTO

LOCAL: CÔRREGO RODRIGUES - ARACATICE DATA: JANEIRO/2020 PRANCHA: 21/21  
DESENHO: BRENNO VIANA ESCALA: INDICADA CONTROLE: ARCT 20 05