

NOTAS
 DATUM VERTICAL - ARBITRADO
 SISTEMA DE COORDENADAS - SIRGAS (2000)
 MERIDIANO CENTRAL - 39° W GR.
 PROJEÇÃO UNIVERSAL DE MERCATOR (UTM) - ZONA 24S

- LEGENDA**
- RODOVIA
 - ESTRADA PAVIMENTADA
 - ESTRADA DE TERRA
 - AQUÍFERO
 - ESTRADA A SER PAVIMENTADA
 - LOCALIDADES

ASSINATURAS E APROVAÇÃO

PROJETISTA	PROPRIETÁRIO
LEONARDO SILVEIRA LIMA ENGENHEIRO CIVIL - RNP: 0911581987	

APROVAÇÃO

GEO PAC AV. PADRE ANTÔNIO TOMÁS, N.º 242, SALAS 301/302
 BARRO ALBERTA, FORTALEZA
 FONE: (85) 3341-3141 / E-MAIL: GEO@GEO.PAC.COM.BR

PROPRIETÁRIO:
PREFEITURA MUNICIPAL DE ARACATI

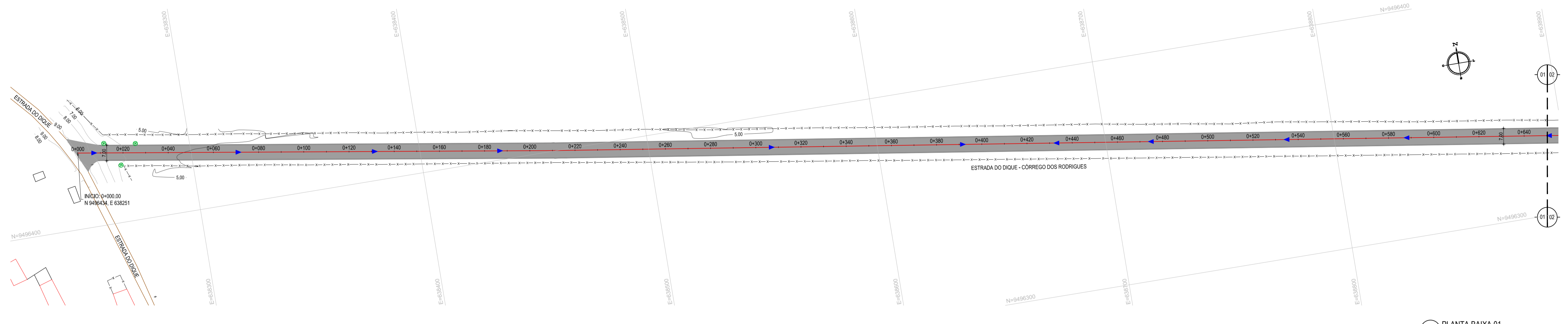
OBRA:
PAVIMENTAÇÃO ASFÁLTICA NO MUNICÍPIO DE ARACATI

PROJETO:
PAVIMENTAÇÃO DO TRECHO DIQUE - CÔRREGO DOS RODRIGUES

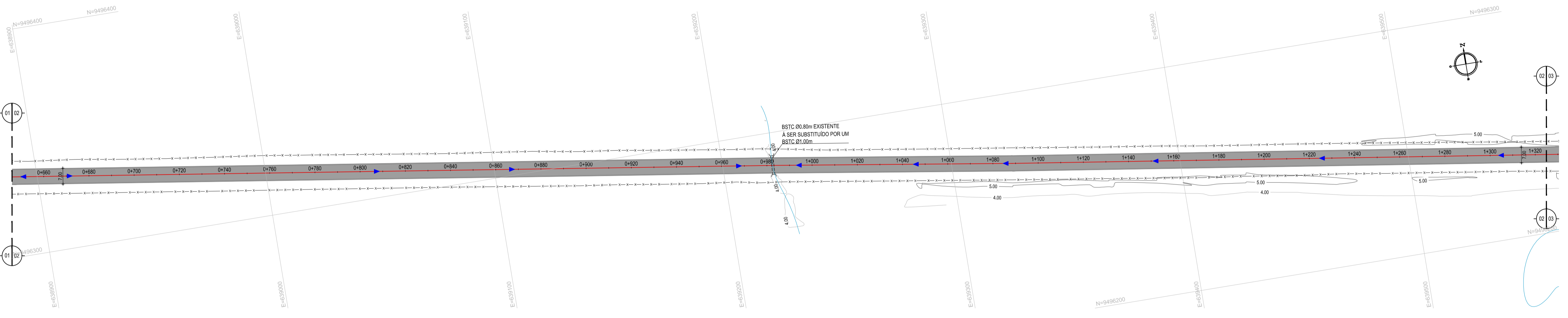
CONTEÚDO:
MAPA DE LOCALIZAÇÃO
 IDENTIFICAÇÃO DOS DESENHOS:
 01. PLANTA DE LOCALIZAÇÃO

01 PLANTA DE LOCALIZAÇÃO
 ESCALA: 1:15.000

TÍTULO: CÔRREGO DOS RODRIGUES - ARACATI/CE	DATA: JANEIRO/2020	PRONCHIA: 01/21
DESENHADO: RAFAEL OLIVEIRA	ESCALA: INDICADA	CONTROLE: ARCT 20.05



01 PLANTA BAIXA 01
ESCALA: 1/1000



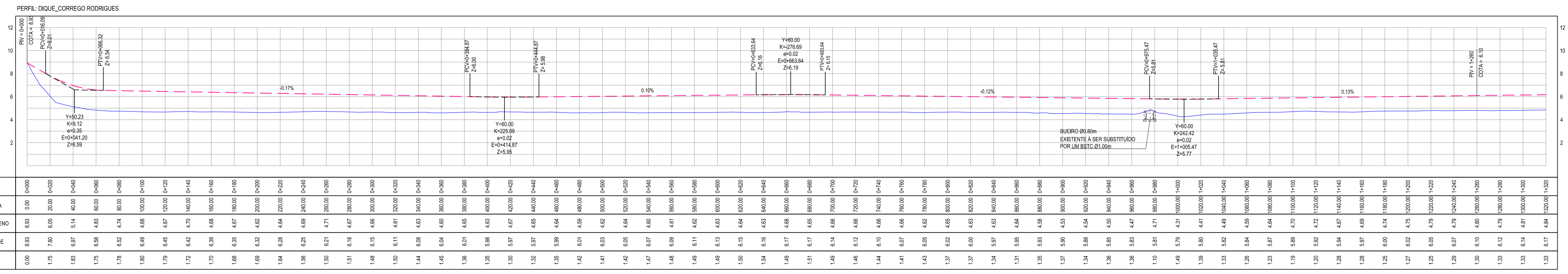
02 PLANTA BAIXA 02
ESCALA: 1/1000

- LEGENDA - EM PLANTA**
- CERCA
 - VIA SEM PAVIMENTO
 - MEIO-FIO PROJETADO
 - MURO
 - EDIFICAÇÕES
 - BUEIRO A SUBSTITUIR
 - DESCIDA D'ÁGUA PROJETADA
 - CURVA DE NÍVEL
 - POSTE
 - SENTIDO DO ESCOAMENTO
 - ALINHAMENTO (ESTACAS)
 - VEGETAÇÃO
 - ÁREA CONTEMPLADA

NOTAS

DATUM VERTICAL - ARBITRADO
 SISTEMA DE COORDENADAS - SIRGAS (WGS84)
 MERIDIANO CENTRAL - 38° W GS
 PROJEÇÃO UNIVERSAL DE MERCATOR (UTM) - ZONA 24M

- LEGENDA - EM PERFIL**
- TERRENO NATURAL
 - TERRENO PROJETADO
 - BSTC EXISTENTE A SUBSTITUIR



ESTACAS	DISTANCIA	COTA TERRENO	COTA GREDE	ALTURA
0+000	0,00	8,93	8,93	0,00
0+020	20,00	8,05	8,05	0,00
0+040	40,00	5,14	5,14	0,00
0+060	60,00	4,83	4,83	0,00
0+080	80,00	4,74	4,74	0,00
0+100	100,00	4,68	4,68	0,00
0+120	120,00	4,67	4,67	0,00
0+140	140,00	4,70	4,70	0,00
0+160	160,00	4,68	4,68	0,00
0+180	180,00	4,67	4,67	0,00
0+200	200,00	4,62	4,62	0,00
0+220	220,00	4,64	4,64	0,00
0+240	240,00	4,59	4,59	0,00
0+260	260,00	4,71	4,71	0,00
0+280	280,00	4,67	4,67	0,00
0+300	300,00	4,66	4,66	0,00
0+320	320,00	4,61	4,61	0,00
0+340	340,00	4,63	4,63	0,00
0+360	360,00	4,50	4,50	0,00
0+380	380,00	4,65	4,65	0,00
0+400	400,00	4,83	4,83	0,00
0+420	420,00	4,67	4,67	0,00
0+440	440,00	4,65	4,65	0,00
0+460	460,00	4,54	4,54	0,00
0+480	480,00	4,59	4,59	0,00
0+500	500,00	4,62	4,62	0,00
0+520	520,00	4,64	4,64	0,00
0+540	540,00	4,60	4,60	0,00
0+560	560,00	4,61	4,61	0,00
0+580	580,00	4,62	4,62	0,00
0+600	600,00	4,63	4,63	0,00
0+620	620,00	4,64	4,64	0,00
0+640	640,00	4,63	4,63	0,00
0+660	660,00	4,67	4,67	0,00
0+680	680,00	4,65	4,65	0,00
0+700	700,00	4,68	4,68	0,00
0+720	720,00	4,66	4,66	0,00
0+740	740,00	4,68	4,68	0,00
0+760	760,00	4,65	4,65	0,00
0+780	780,00	4,62	4,62	0,00
0+800	800,00	4,65	4,65	0,00
0+820	820,00	4,63	4,63	0,00
0+840	840,00	4,63	4,63	0,00
0+860	860,00	4,64	4,64	0,00
0+880	880,00	4,58	4,58	0,00
0+900	900,00	4,53	4,53	0,00
0+920	920,00	4,54	4,54	0,00
0+940	940,00	4,58	4,58	0,00
0+960	960,00	4,51	4,51	0,00
0+980	980,00	4,48	4,48	0,00
1+000	1000,00	4,41	4,41	0,00
1+020	1020,00	4,41	4,41	0,00
1+040	1040,00	4,49	4,49	0,00
1+060	1060,00	4,59	4,59	0,00
1+080	1080,00	4,64	4,64	0,00
1+100	1100,00	4,70	4,70	0,00
1+120	1120,00	4,72	4,72	0,00
1+140	1140,00	4,67	4,67	0,00
1+160	1160,00	4,69	4,69	0,00
1+180	1180,00	4,74	4,74	0,00
1+200	1200,00	4,75	4,75	0,00
1+220	1220,00	4,79	4,79	0,00
1+240	1240,00	4,79	4,79	0,00
1+260	1260,00	4,80	4,80	0,00
1+280	1280,00	4,79	4,79	0,00
1+300	1300,00	4,81	4,81	0,00
1+320	1320,00	4,81	4,81	0,00
1+340	1340,00	4,81	4,81	0,00
1+360	1360,00	4,81	4,81	0,00

03 PERFIL LONGITUDINAL 01
ESCALA: H 1/2.000 | V 1/200

ASSINATURAS E APROVAÇÃO

PROJEITADO: LEONARDO SILVEIRA LIMA
 ENGENHEIRO CIVIL - RNP: 091551987

APROVADO:

GEO PAC AV. PADRE ANTONIO TOMAS, N.º 2405, SALAS 301/302, BARRIO ALZEVITA, FORTALEZA/CE, FONE: (85) 3341-3141 / EMAIL: GEO.PAC@GEO.PAC.COM.BR

PROPRIETARIO: PREFEITURA MUNICIPAL DE ARACATICE

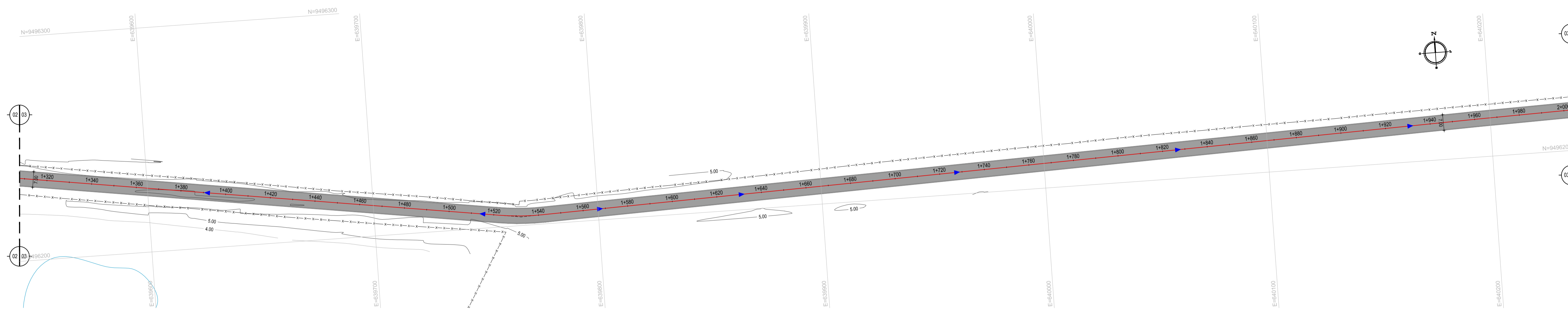
TITULO: PAVIMENTAÇÃO ASFÁLTICA NO MUNICÍPIO DE ARACATICE

CONTEUDO: PAVIMENTAÇÃO DO TRECHO DIQUE - CÔRREGO DOS RODRIGUES


PROJETO GEOMÉTRICO

IDENTIFICAÇÃO DOS DESENHOS:
 01. PLANTA BAIXA 01
 02. PLANTA BAIXA 02
 03. PERFIL LONGITUDINAL 01

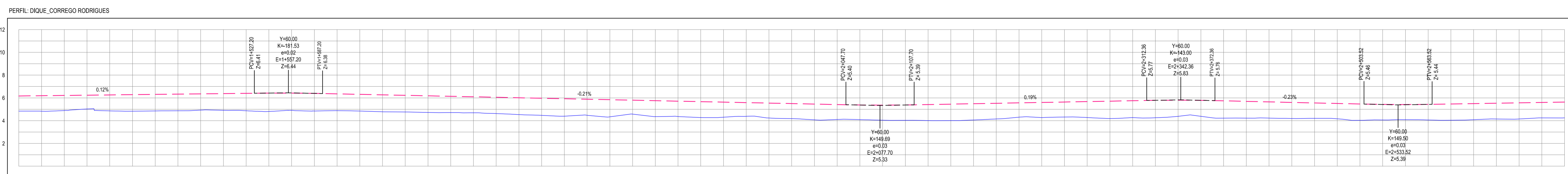
TITULO: CÔRREGO DOS RODRIGUES - ARACATICE | DATA: JANEIRO/2020 | FRENDA: 02/21
 ESCALA: INDICADA | CONTROLADO: ARCT 20 05



01 PLANTA BAIXA 03
ESCALA: 1/1000



02 PLANTA BAIXA 04
ESCALA: 1/1000



03 PERFIL LONGITUDINAL 02
ESCALA: H 1/2.000 | V 1/200

ESTACAS	DISTÂNCIA	COTA TERRENO	COTA GRIDE	ALTURA
1+220	0,00	6,17	6,20	0,03
1+240	20,00	6,19	6,23	0,04
1+260	40,00	6,21	6,26	0,05
1+280	60,00	6,24	6,29	0,05
1+300	80,00	6,26	6,31	0,05
1+320	100,00	6,28	6,33	0,05
1+340	120,00	6,31	6,36	0,05
1+360	140,00	6,33	6,38	0,05
1+380	160,00	6,35	6,40	0,05
1+400	180,00	6,38	6,43	0,05
1+420	200,00	6,40	6,45	0,05
1+440	220,00	6,42	6,47	0,05
1+460	240,00	6,45	6,50	0,05
1+480	260,00	6,47	6,52	0,05
1+500	280,00	6,49	6,54	0,05
1+520	300,00	6,51	6,56	0,05
1+540	320,00	6,53	6,58	0,05
1+560	340,00	6,55	6,60	0,05
1+580	360,00	6,57	6,62	0,05
1+600	380,00	6,59	6,64	0,05
1+620	400,00	6,61	6,66	0,05
1+640	420,00	6,63	6,68	0,05
1+660	440,00	6,65	6,70	0,05
1+680	460,00	6,67	6,72	0,05
1+700	480,00	6,69	6,74	0,05
1+720	500,00	6,71	6,76	0,05
1+740	520,00	6,73	6,78	0,05
1+760	540,00	6,75	6,80	0,05
1+780	560,00	6,77	6,82	0,05
1+800	580,00	6,79	6,84	0,05
1+820	600,00	6,81	6,86	0,05
1+840	620,00	6,83	6,88	0,05
1+860	640,00	6,85	6,90	0,05
1+880	660,00	6,87	6,92	0,05
1+900	680,00	6,89	6,94	0,05
1+920	700,00	6,91	6,96	0,05
1+940	720,00	6,93	6,98	0,05
1+960	740,00	6,95	7,00	0,05
1+980	760,00	6,97	7,02	0,05
2+000	780,00	6,99	7,04	0,05

- LEGENDA - EM PLANTA**
- CERCA
 - VIA SEM PAVIMENTO
 - MEIO-FIO PROJETADO
 - MURO
 - EDIFICAÇÕES
 - BUEIRO A SUBSTITUIR
 - DESCIDA D'ÁGUA PROJETADA
 - CURVA DE NÍVEL
 - POSTE
 - SENTIDO DO ESCOAMENTO
 - ALINHAMENTO (ESTACAS)
 - VEGETAÇÃO
 - ÁREA CONTEMPLADA

NOTAS

DATUM VERTICAL - ARBITRADO
 SISTEMA DE COORDENADAS - SIRGAS (WGS84)
 MERIDIANO CENTRAL - 38° W GS
 PROJEÇÃO UNIVERSAL DE MERCATOR (UTM) - ZONA 24M

- LEGENDA - EM PERFIL**
- TERRENO NATURAL
 - TERRENO PROJETADO
 - BSTC EXISTENTE A SUBSTITUIR

ASSINATURAS E APROVAÇÃO

PROJETISTA: LEONARDO SILVEIRA LIMA
 ENGENHEIRO CIVIL - RNP: 0915581987

PROPRIETÁRIO: _____

GEO PAC

AV. PADRE ANTÔNIO TOMAS, N° 240, SALAS 301/302, BARRO ALZATEIA, FORTALEZA/CE
 FONE: (84) 3341-1344 | E-MAIL: GEO.PAC@GEO.PAC.COM.BR

PROJETO: PAVIMENTAÇÃO ASFÁLTICA NO MUNICÍPIO DE ARACATI

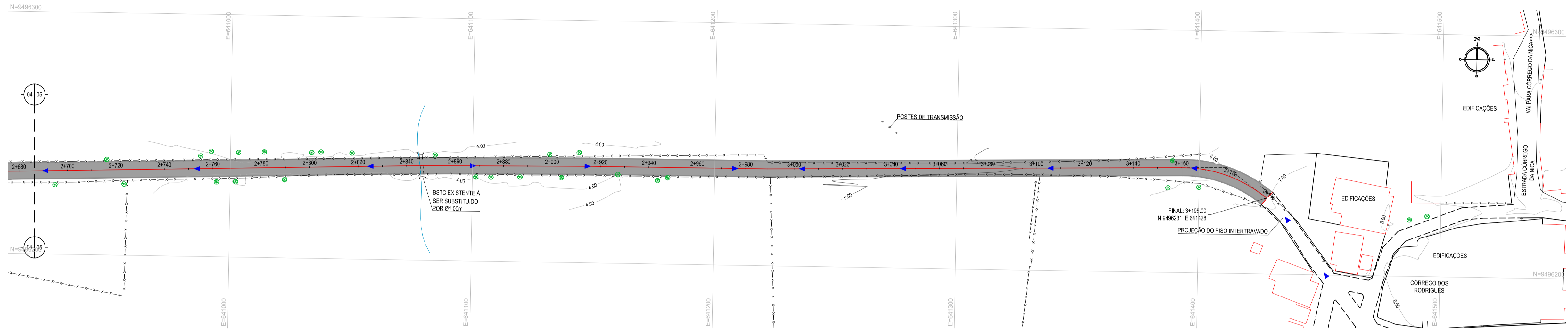
CONTEÚDO: PAVIMENTAÇÃO DO TRECHO DIQUE - CÔRREGO DOS RODRIGUES

PROJETO GEOMÉTRICO

IDENTIFICAÇÃO DOS DESENHOS:
 01. PLANTA BAIXA 03
 02. PLANTA BAIXA 04
 03. PERFIL LONGITUDINAL 02

FECHA: JANEIRO/2020
 ESCALA: INDICADA

PRONCHA: 03/21
 CONTROLADO: ARCT 20 05



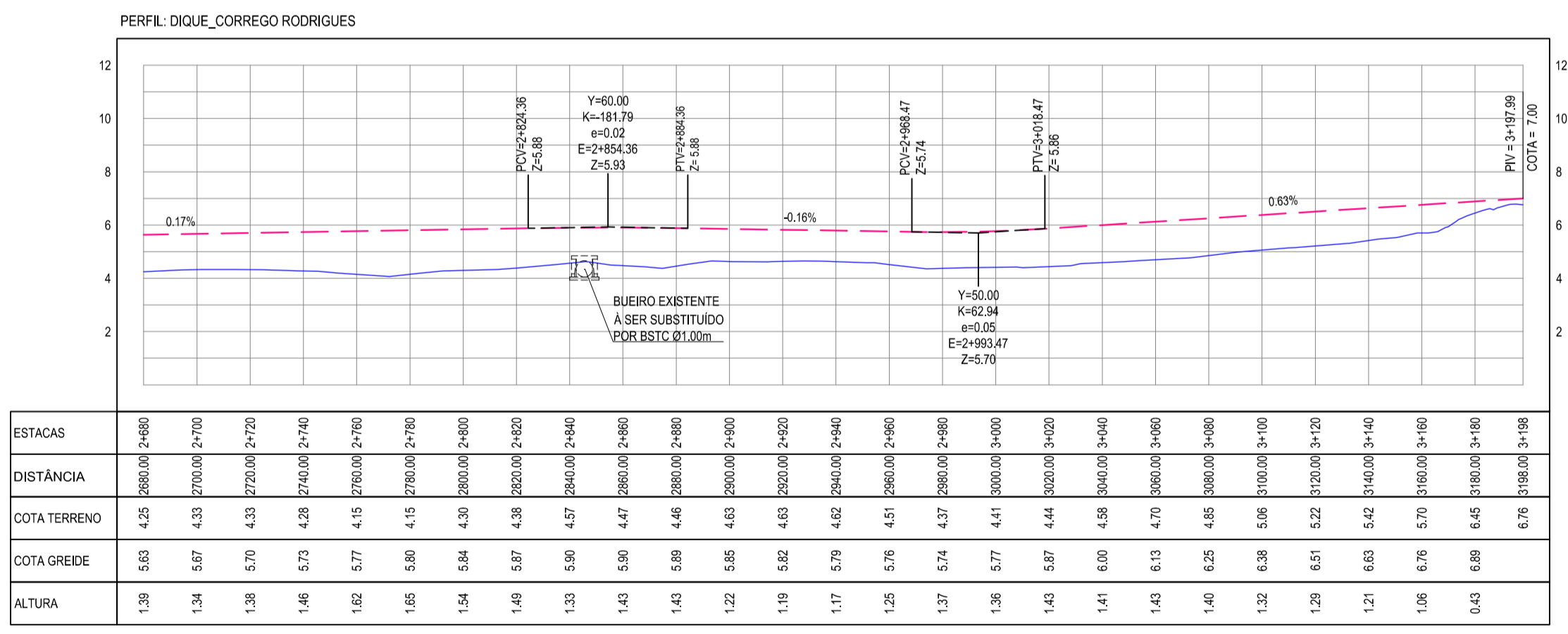
01 PLANTA BAIXA 05
ESCALA: 1:1000

- LEGENDA - EM PLANTA**
- CERCA
 - VIA SEM PAVIMENTO
 - MEIO-FIO PROJETADO
 - MURO
 - EDIFICAÇÕES
 - BUEIRO A SUBSTITUIR
 - DESCIDA D'ÁGUA PROJETADA
 - CURVA DE NÍVEL
 - POSTE
 - SENTIDO DO ESCOAMENTO
 - ALINHAMENTO (ESTACAS)
 - VEGETAÇÃO
 - ÁREA CONTEMPLADA

NOTAS

DATUM VERTICAL - ARBITRADO
 SISTEMA DE COORDENADAS - SIRGAS (WGS84)
 MERIDIANO CENTRAL - 38° W GS
 PROJEÇÃO UNIVERSAL DE MERCATOR (UTM) - ZONA 24M

- LEGENDA - EM PERFIL**
- TERRENO NATURAL
 - TERRENO PROJETADO
 - BSC EXISTENTE A SUBSTITUIR



03 PERFIL LONGITUDINAL 03
ESCALA: H 1:2.000 | V 1:200

ASSINATURAS E APROVAÇÃO

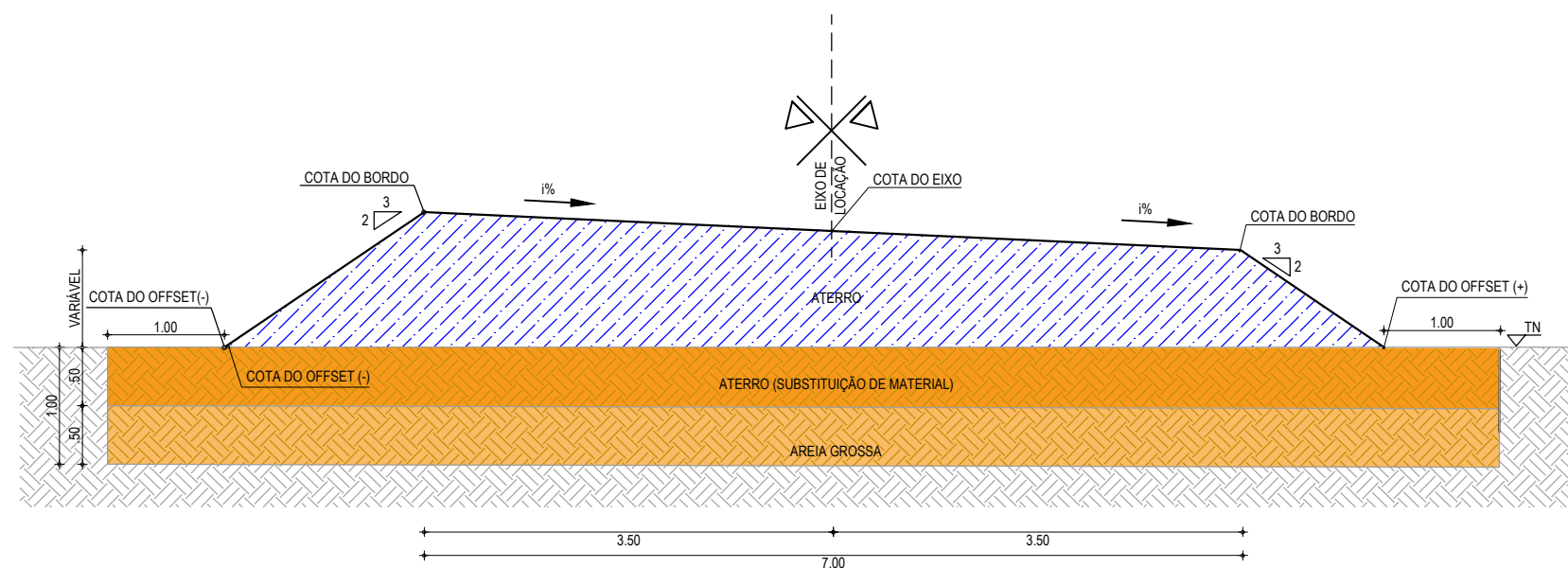
PROJETISTA: LEONARDO SILVEIRA LIMA
 ENGENHEIRO CIVIL - RNP: 0915581987

GEO PAC AV. PADRE ANTÔNIO TOMÁS, N.º 240, SALAS 301/302
 BARRO ALZHEIRA, FORTALEZA
 FONE: (85) 3341-1341 | E-MAIL: GEO@GEO.PAC.COM.BR

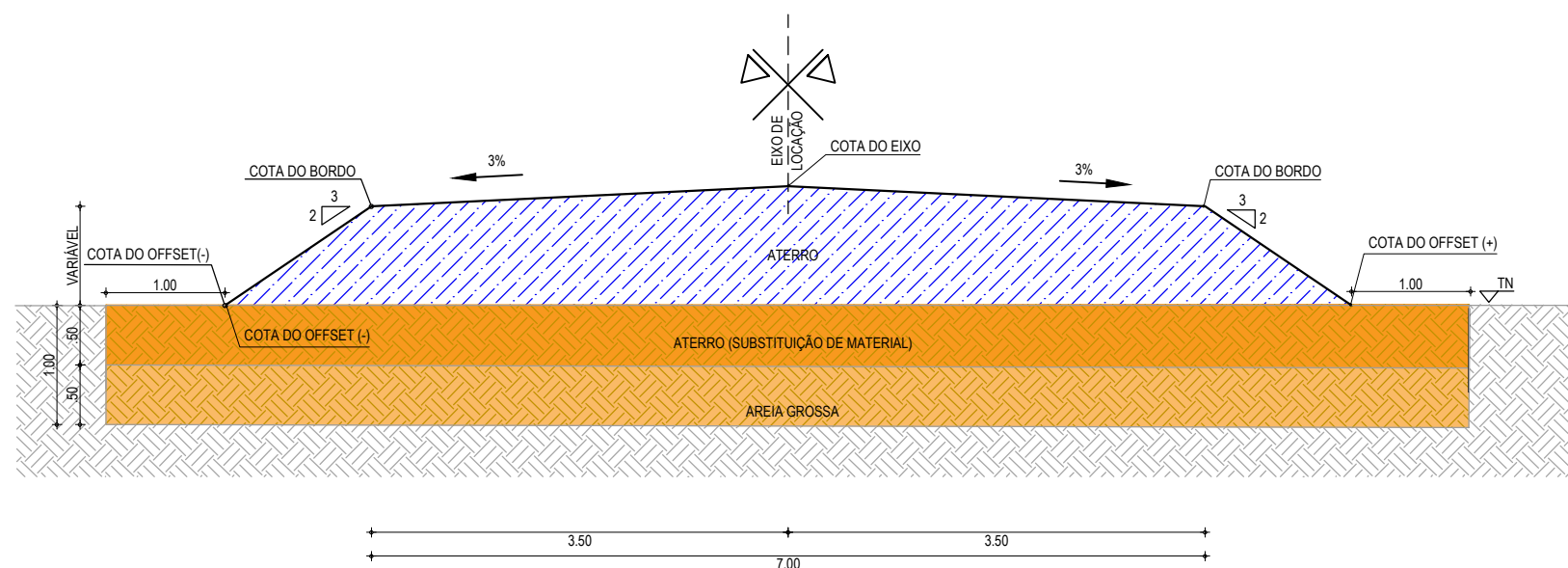
PROPRIETÁRIO: PREFEITURA MUNICIPAL DE ARACATICE
 TÍTULO: PAVIMENTAÇÃO ASFÁLTICA NO MUNICÍPIO DE ARACATI
 PROJETO: PAVIMENTAÇÃO DO TRECHO DIQUE - CORREGO DOS RODRIGUES
 PROJETO GEOMÉTRICO
 IDENTIFICAÇÃO DOS DESENHOS:
 01 - PLANTA BAIXA 05
 02 - PERFIL LONGITUDINAL 03

TÍTULO: CORREGO DOS RODRIGUES - ARACATICE
 DATA: JANEIRO/2020
 PRONCHA: 04/21
 ESCALA: INDICADA
 CONTROLADO: ARCT 20 05

SEÇÃO DE TERRAPLENAGEM
ATERRO EM CURVA



SEÇÃO DE TERRAPLENAGEM
ATERRO EM TANGENTE



01 SEÇÕES TIPO DE TERRAPLENAGEM
ESCALA: SEM ESCALA

LEGENDA

- TERRENO NATURAL
- COTA GREIDE DE TERRAPLENAGEM
- ATERRO
- ATERRO (SUBSTITUIÇÃO DE MATERIAL)
- AREIA GROSSA
- TERRENO NATURAL

ASSINATURAS E APROVAÇÃO

PROJETISTA:	PROPRIETÁRIO:
LEONARDO SILVEIRA LIMA ENGENHEIRO CIVIL - RNP: 0601581067	

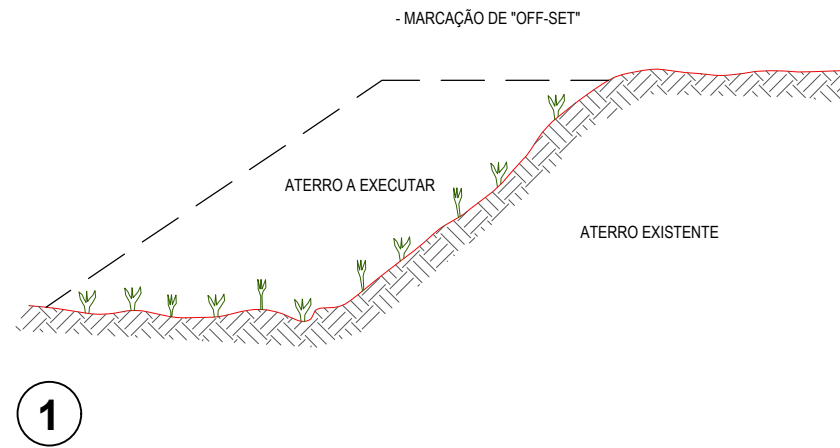
APROVAÇÃO

GOPAC AV. PADRE ANTÔNIO TOMÁS, N.º 2420, SALAS 301/302
BAIRRO ALDEOTA | FORTALEZA/CE
FONE: (85) 3241-3147 | EMAIL: GOPAC@GOPAC.COM.BR

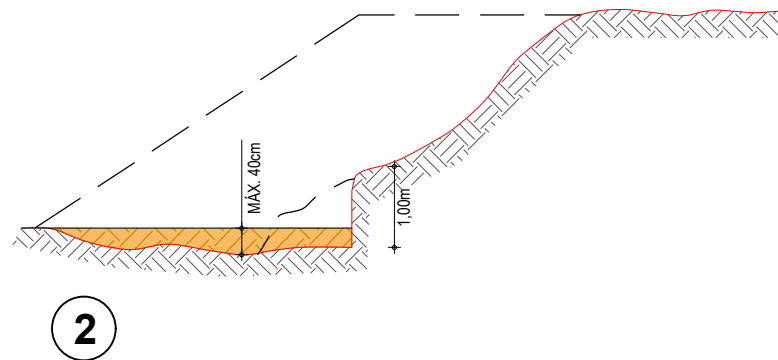
PROPRIETÁRIO:
PREFEITURA MUNICIPAL DE ARACATI
OBRA:
PAVIMENTAÇÃO ASFÁLTICA NO MUNICÍPIO DE ARACATI
PROJETO:
PAVIMENTAÇÃO DO TRECHO DIQUE - CÔRREGO DOS RODRIGUES
CONTEÚDO:
SEÇÃO DE TERRAPLENAGEM
IDENTIFICAÇÃO DOS DESENHOS:
01. SEÇÕES TIPO DE TERRAPLENAGEM

LOCAL:	DATA:	PRANCHA:
CÔRREGO DOS RODRIGUES - ARACATI/CE	JANEIRO/2020	05/21
DESENHO:	ESCALA:	CONTROLE:
IGOR HOLANDA	INDICADA	ARCT - 20 05

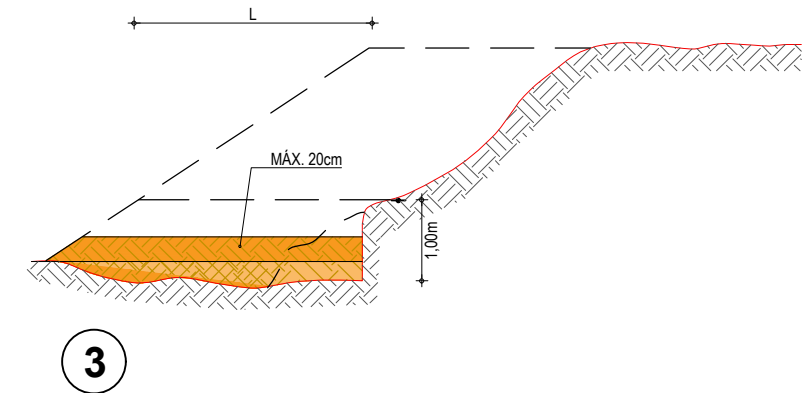
RECOMPOSIÇÃO E ALARGAMENTO DA PLATAFORMA



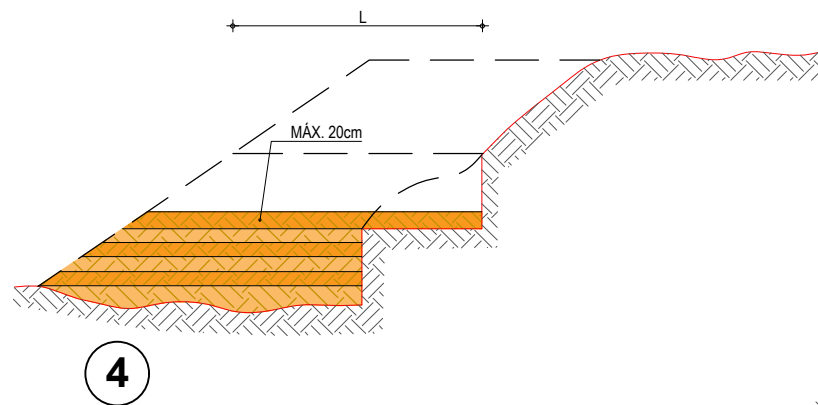
- LIMPEZA DA SAIA DO ATERRO E DO TERRENO ONDE SERÁ EXECUTADO O ALARGAMENTO DA PLATAFORMA; CORTE DA SAIA E REGULARIZAÇÃO DO TERRENO NATURAL; COMPACTAÇÃO DA 1ª CAMADA.



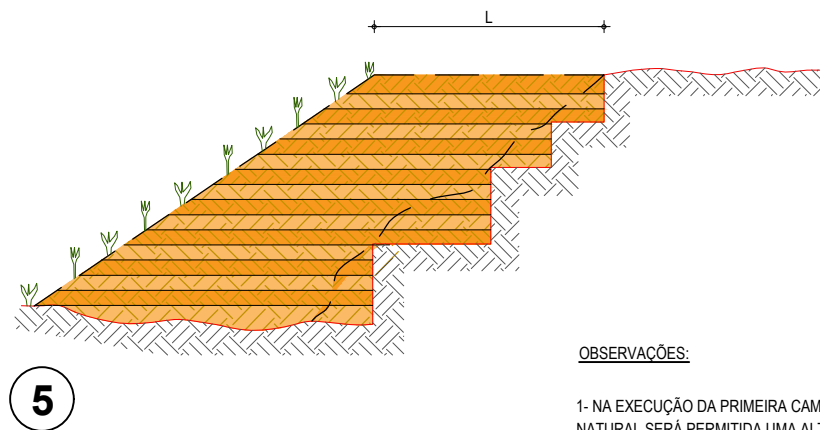
- EXECUÇÃO DA 2ª CAMADA COM MATERIAL DE EMPRÉSTIMO OU CORTE, PROCEDIMENTO IDÊNTICO ATÉ QUE A LARGURA 'L' SEJA A MÍNIMA NECESSÁRIA PARA OPERAÇÃO DE EQUIPAMENTO.



- EXECUÇÃO DE NOVO CORTE NO ATERRO EXISTENTE; PROCEDIMENTO IDÊNTICO ATÉ QUE A LARGURA 'L' ATINJA O MÍNIMO PARA O TRABALHO DO EQUIPAMENTO; PROSSEGUIMENTO ATÉ ATINGIR AS COTAS DA PLATAFORMA (NOTA DE SERVIÇO)



- REVESTIMENTO VEGETAL DA SAIA DO ATERRO

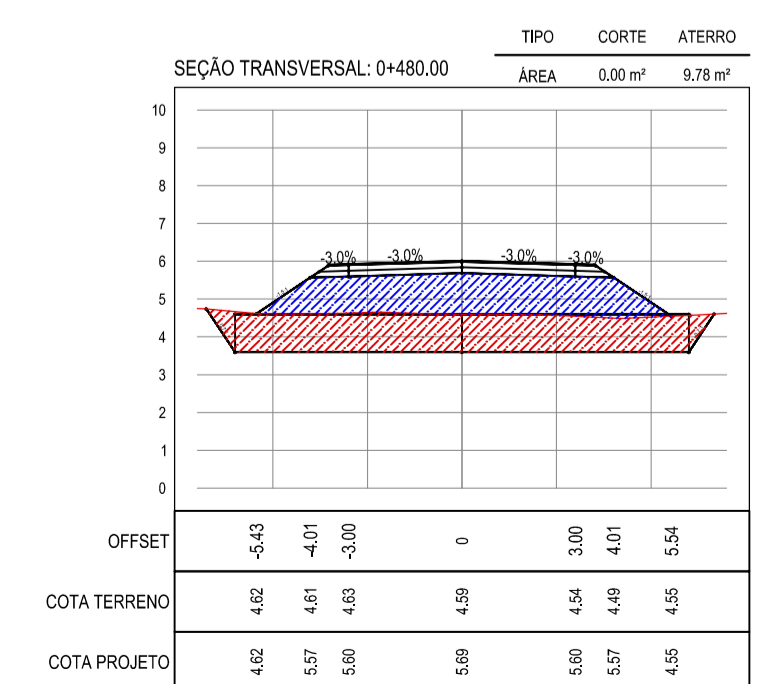
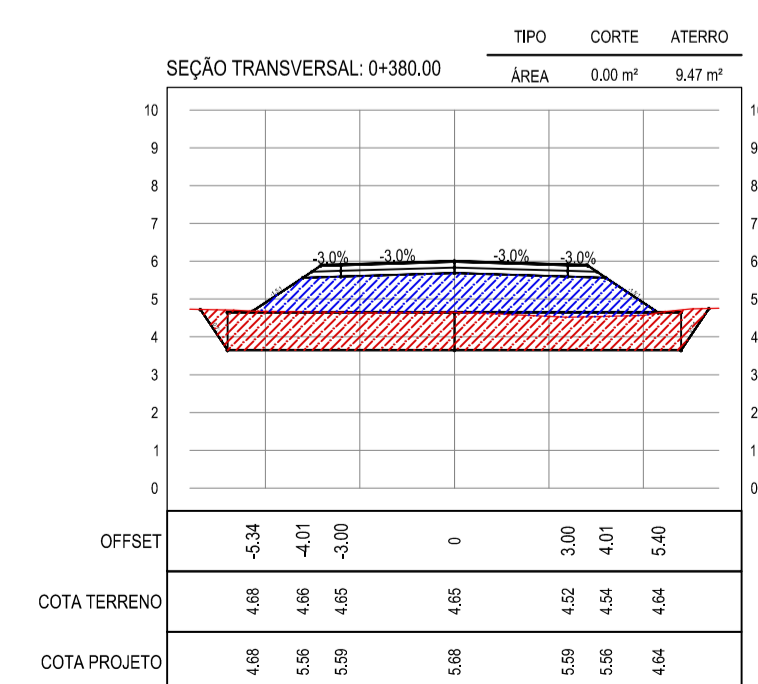
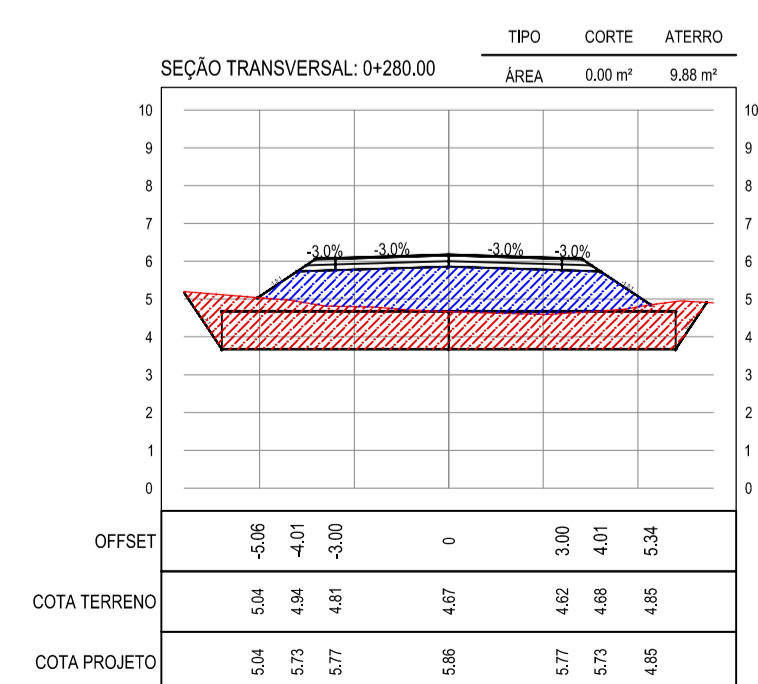
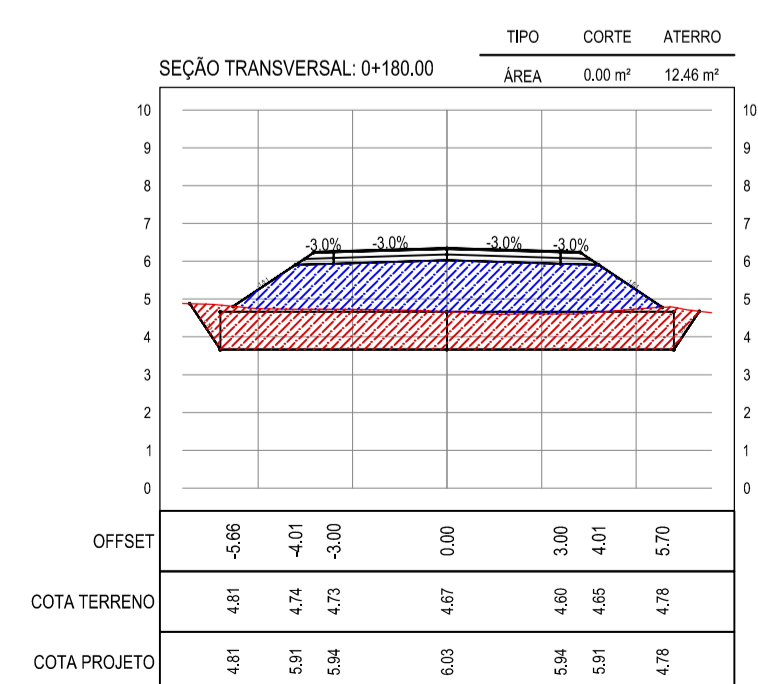
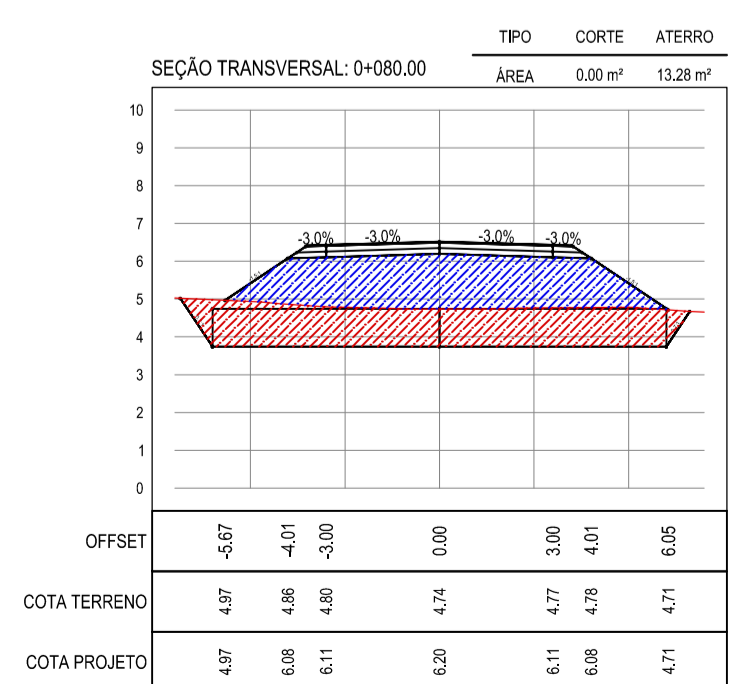
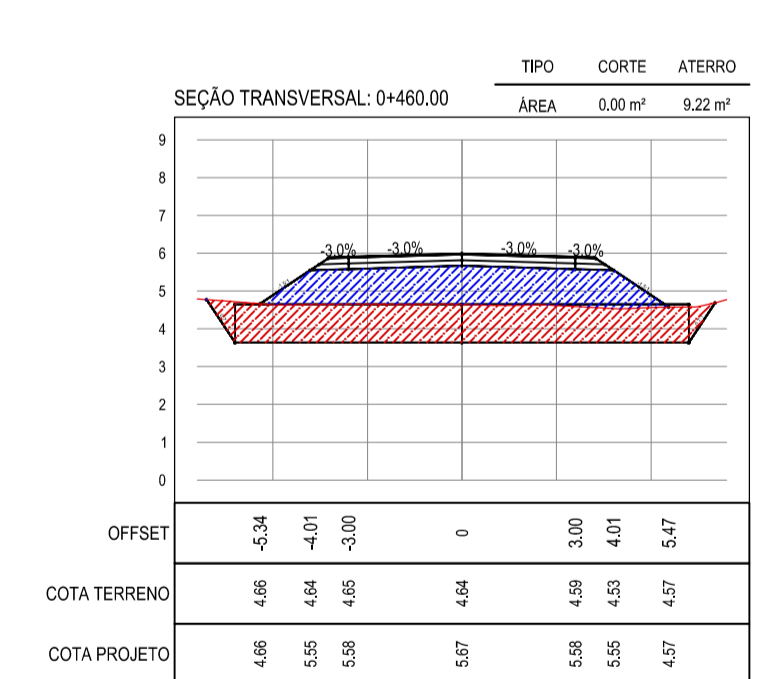
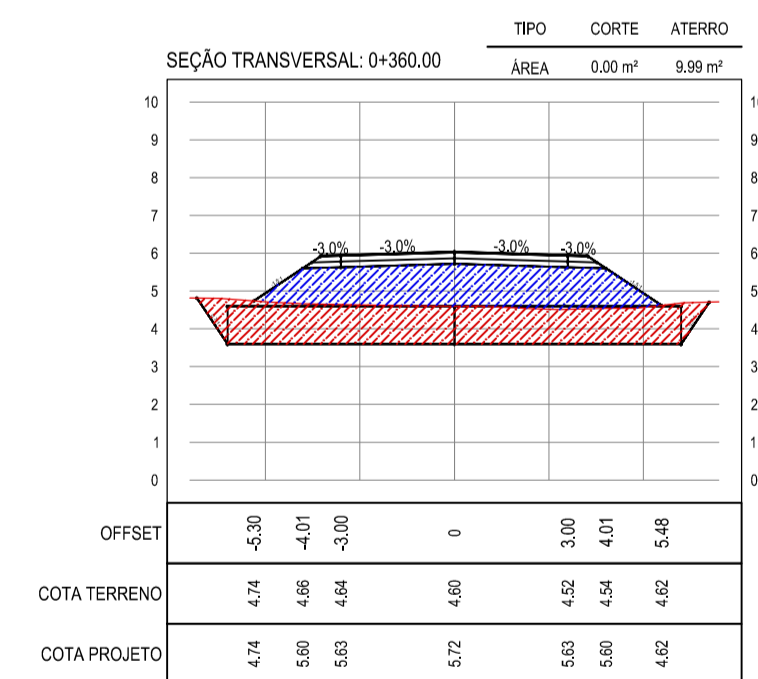
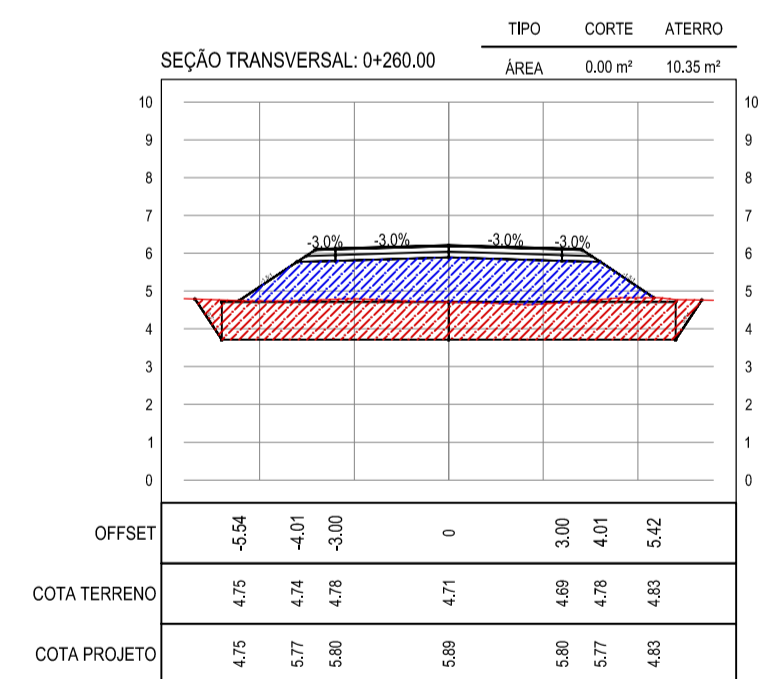
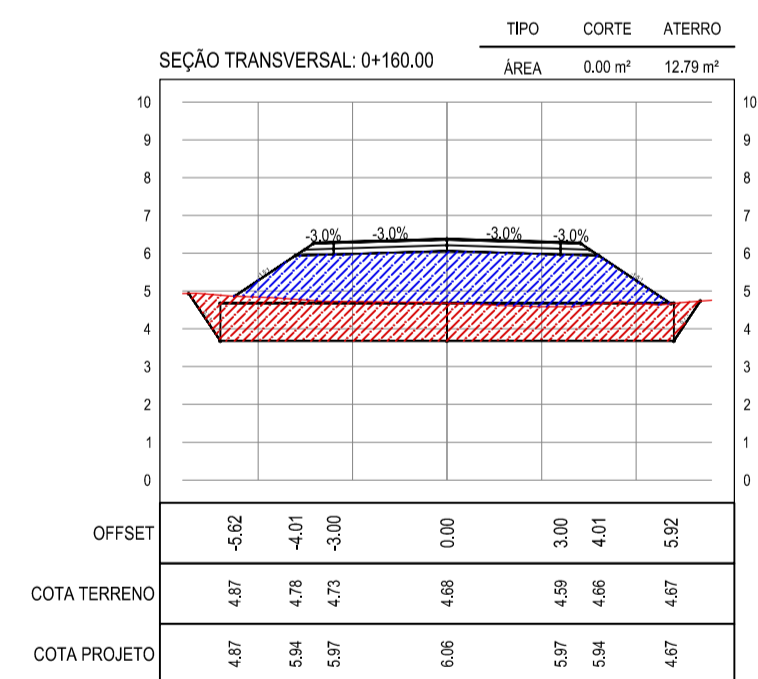
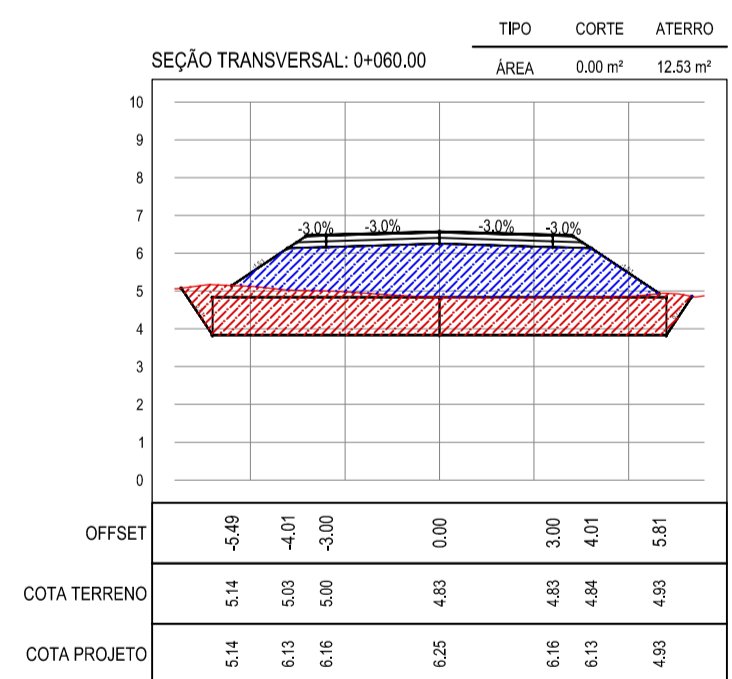
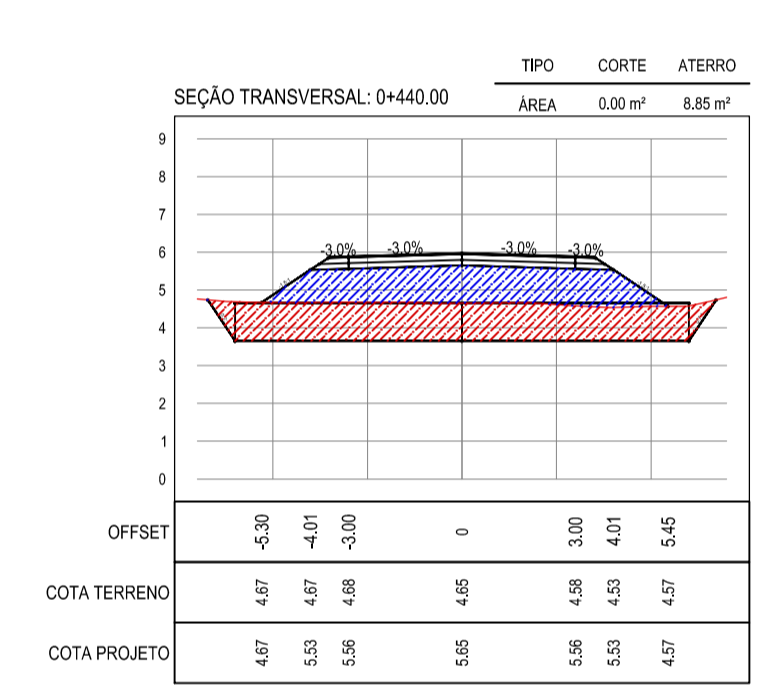
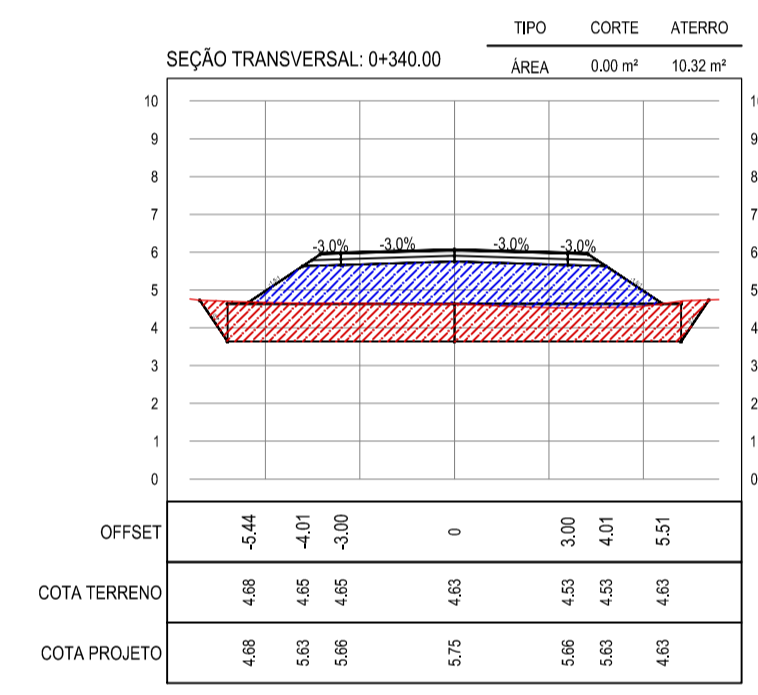
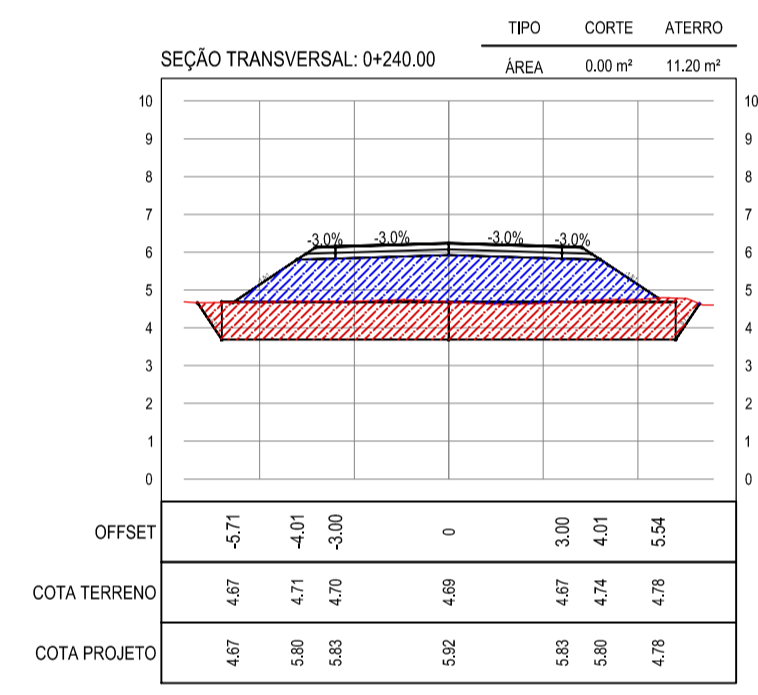
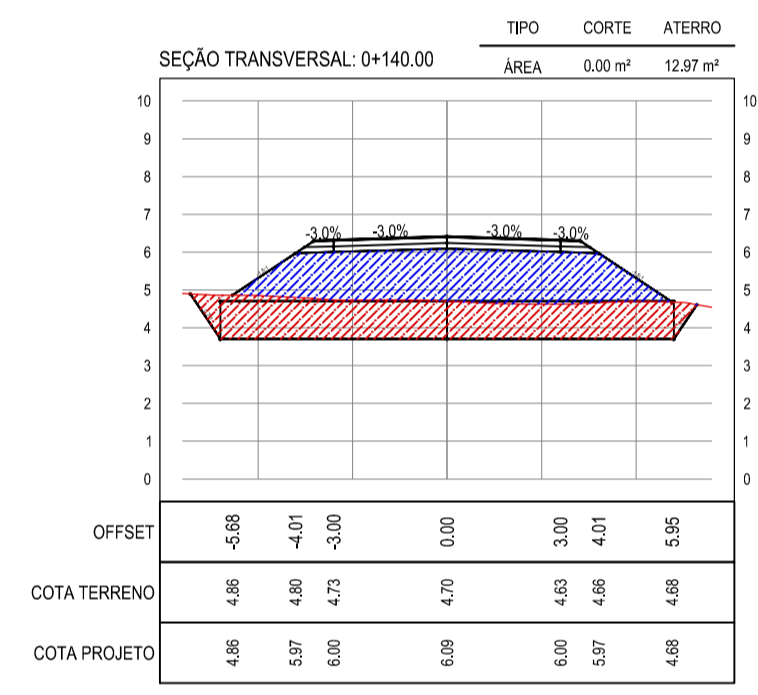
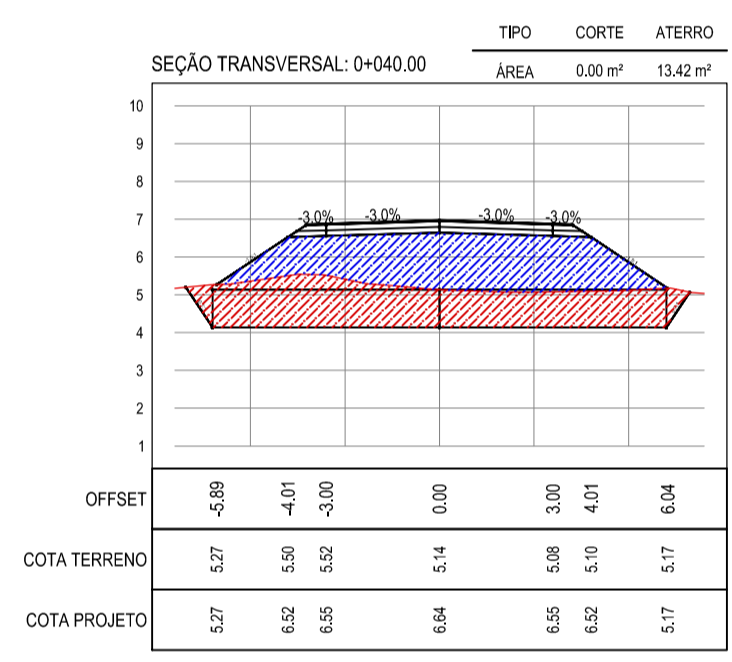
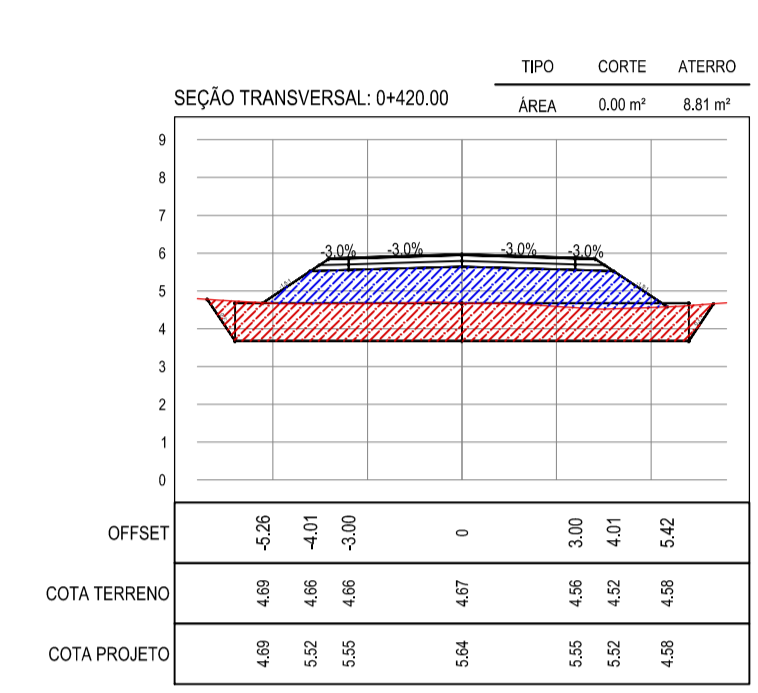
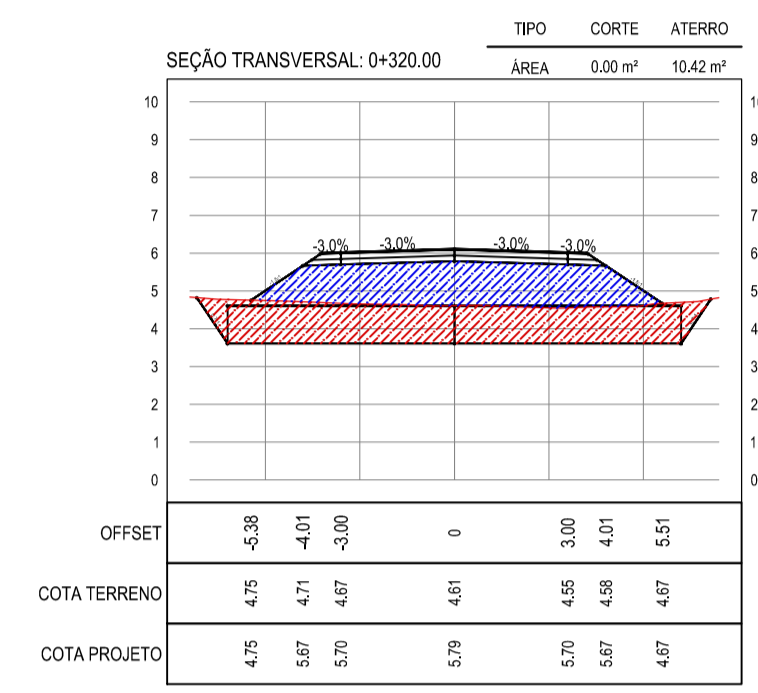
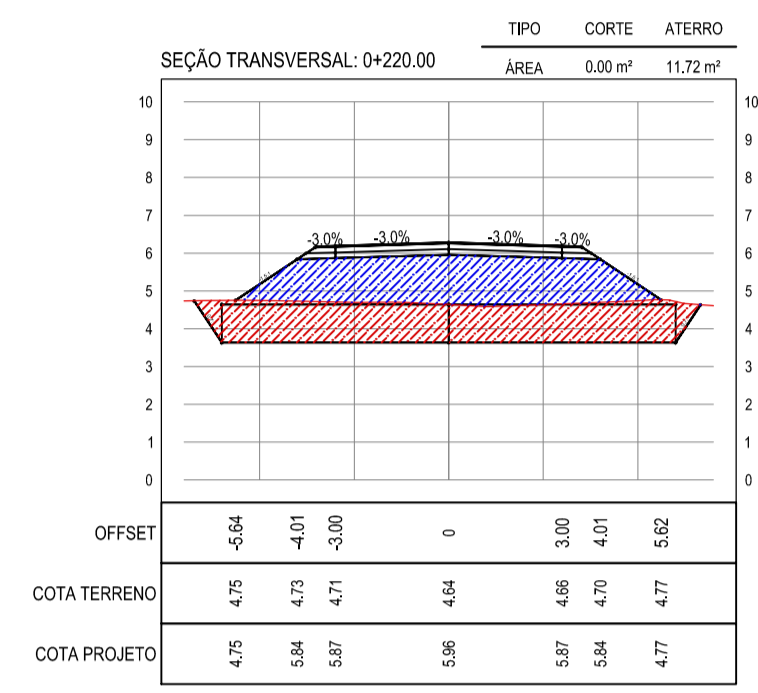
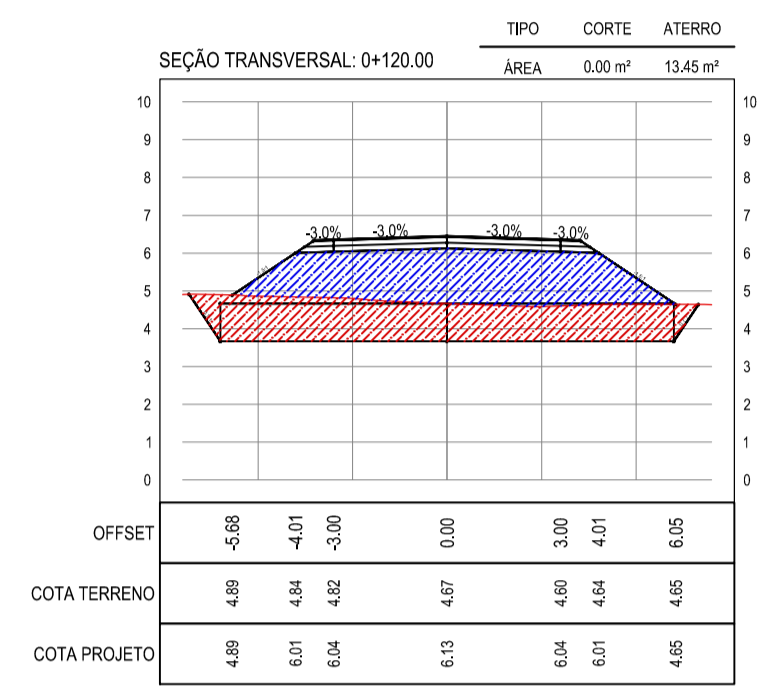
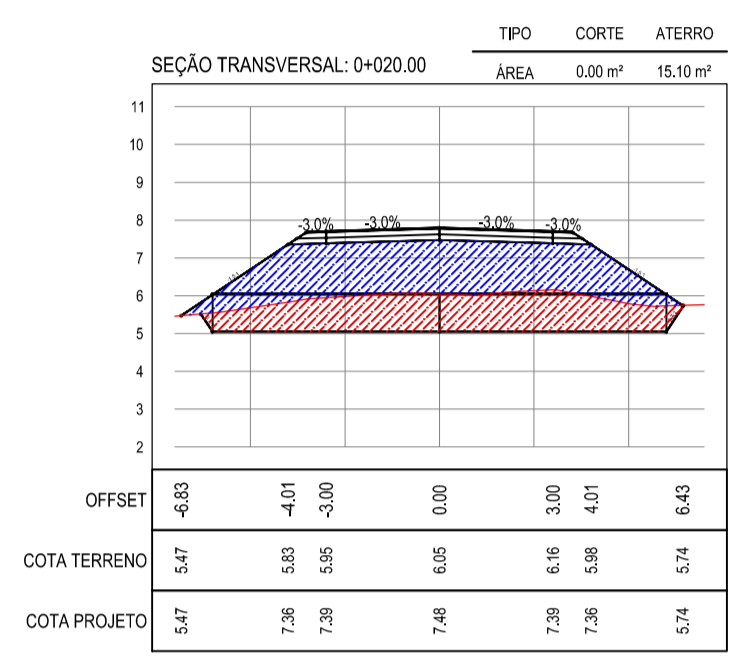
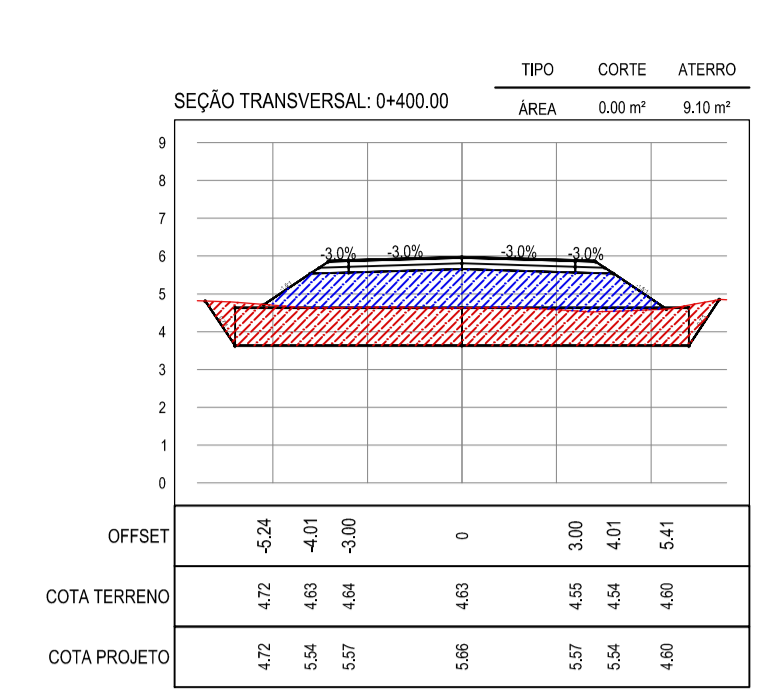
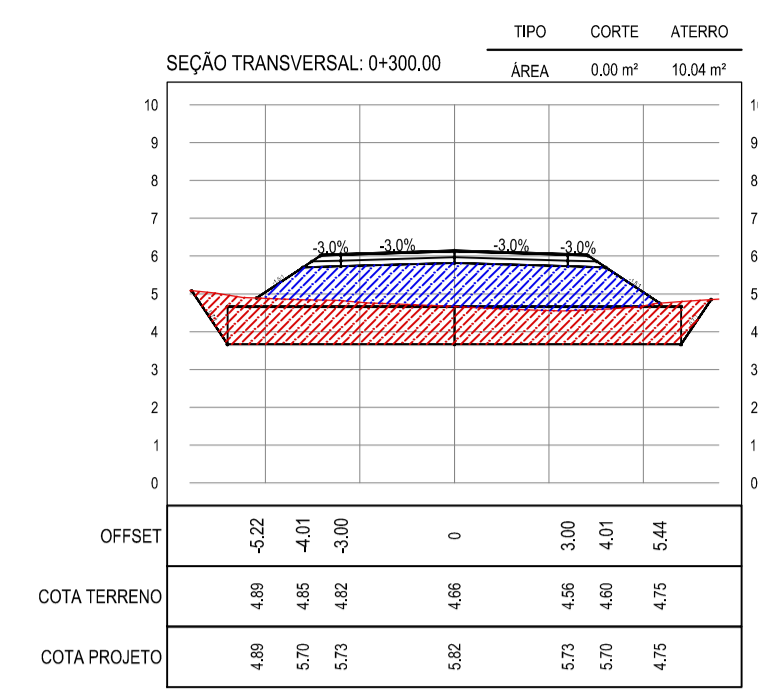
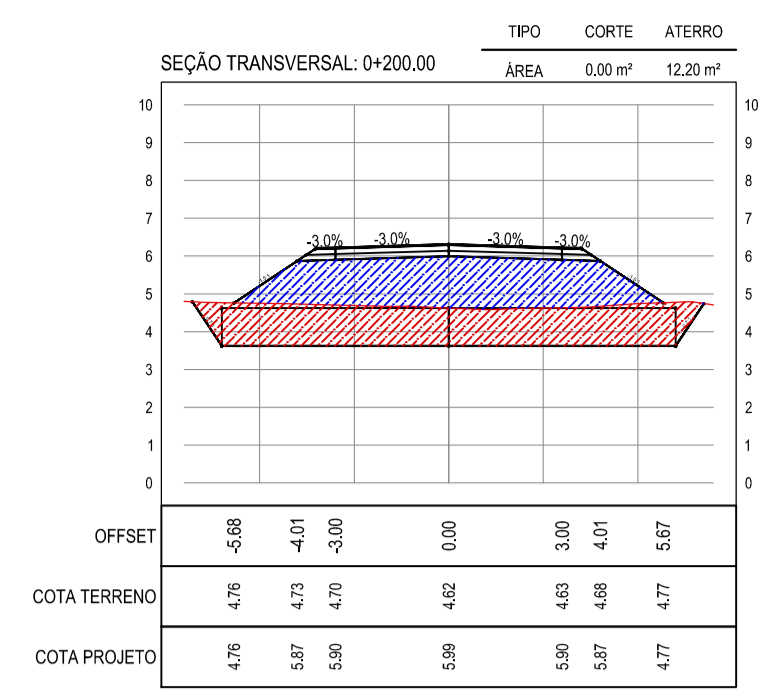
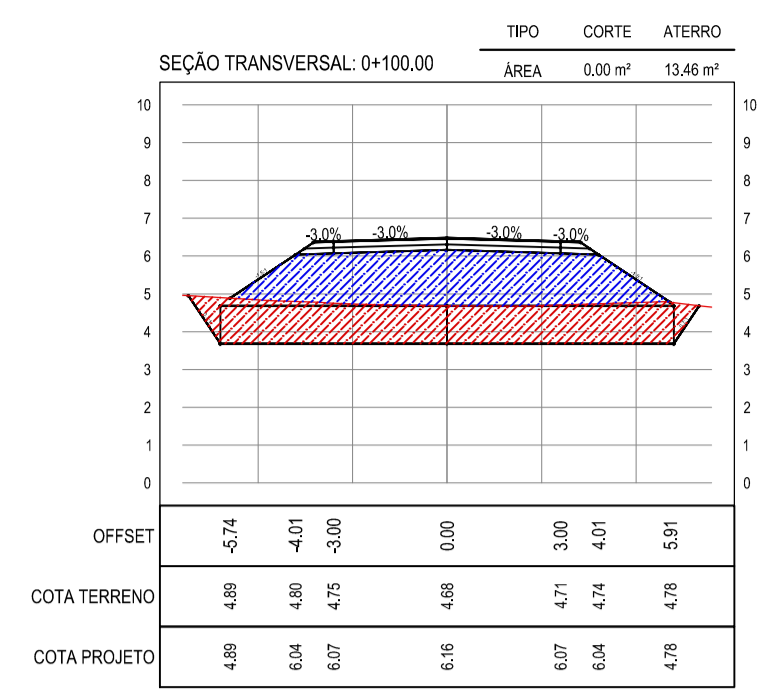
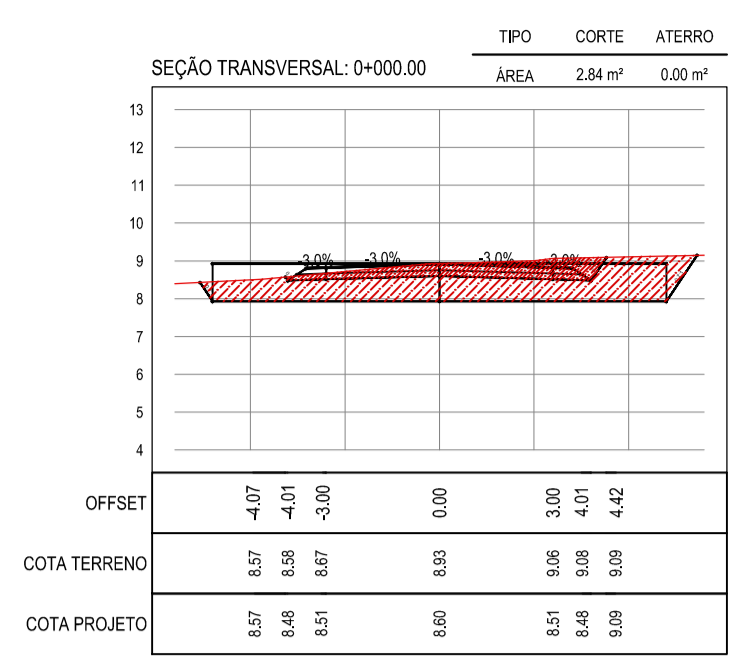


OBSERVAÇÕES:

- 1- NA EXECUÇÃO DA PRIMEIRA CAMADA DE REGULARIZAÇÃO SOBRE O TERRENO NATURAL SERÁ PERMITIDA UMA ALTURA MÁXIMA DE 40cm, APÓS COMPACTAÇÃO.
- 2- CADA CAMADA SERÁ COMPACTADA.
- 3- O MATERIAL PROVENIENTE DE CADA CORTE DEVERÁ SER UTILIZADO NAS CAMADAS A COMPACTAR.
- 4- SOMENTE APÓS A COMPACTAÇÃO DE TODAS AS CAMADAS DE UM DEGRAU É QUE SERÁ EXECUTADO UM NOVO CORTE.
- 5- ESTE PROCESSO DEVERÁ TAMBÉM SER UTILIZADO NO REPARO MECANIZADO DE TALUDES ERODIDOS OU AFETADOS POR ESCOREGAMENTO.
- 6- O VALOR DE 'L' CONSIDERADO NO CÁLCULO DOS VOLUMES FOI 3,50m.

ASSINATURAS E APROVAÇÃO

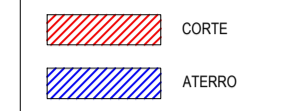
PROJETISTA:	PROPRIETÁRIO:	
LEONARDO SILVEIRA LIMA ENGENHEIRO CIVIL - RNP: 0601581067		
APROVAÇÃO		
GEOPAC		
RUA RICARDO CASTRO MACEDO, N° 861, SALA 03 BAIRRO ENG. LUCIANO CAVALCANTE FORTALEZA/CE FONE: 85 3241.31.47 EMAIL: GEOPAC@GEOPAC.COM.BR		
PROPRIETÁRIO:		
PREFEITURA MUNICIPAL DE ARACATI		
OBRA:		
PAVIMENTAÇÃO ASFÁLTICA NO MUNICÍPIO DE ARACATI/CE		
PROJETO:		
PAVIMENTAÇÃO DO TRECHO DIQUE - Córrego dos Rodrigues		
CONTEÚDO:		
PROJETO DE TERRAPLENAGEM		
IDENTIFICAÇÃO DOS DESENHOS:		
RECOMPOSIÇÃO E ALARGAMENTO DA PLATAFORMA		
LOCAL:	DATA:	PRANCHA:
Córrego dos Rodrigues - Aracati/CE	JANEIRO/2020	06/21
DESENHO:	ESCALA:	CONTROLE:
IGOR HOLANDA	INDICADA	ARCT 20 05



NOTAS

- COTA DO EIXO REFERE-SE A COTA DE TERRAPLENAGEM

LEGENDA



ASSINATURAS E APROVAÇÃO

PROPRIETÁRIO

LEONARDO SILVEIRA LIMA
ENGENHEIRO CIVIL - RNP: 0911581987

PROPRIETÁRIO

GEO PAC Av. PADRE ANTÔNIO TOMAS, N° 240, SALAS 301/302, BARRO ALVEYTA, FORTALEZA/CE
FONE: (85) 3341-1141 (EMBA) - GEO.PAC@GEO.PAC.COM.BR

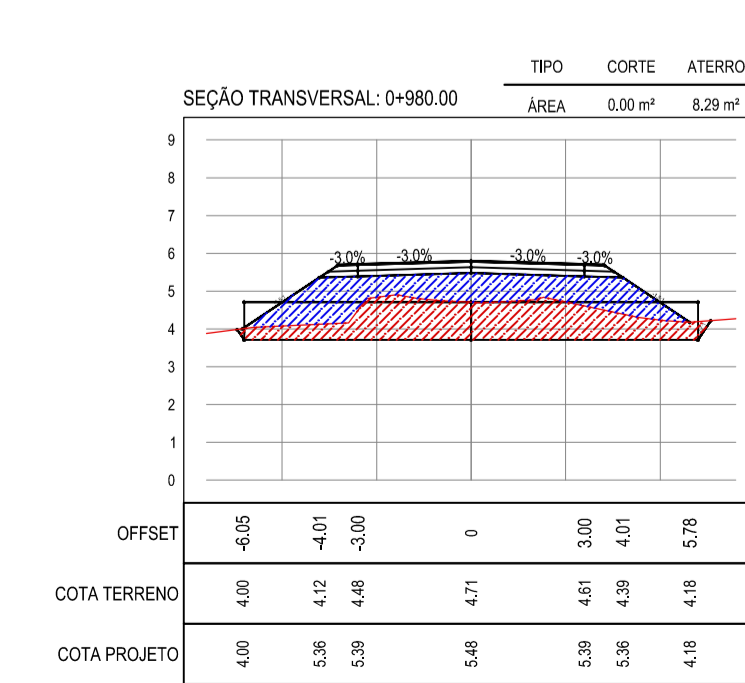
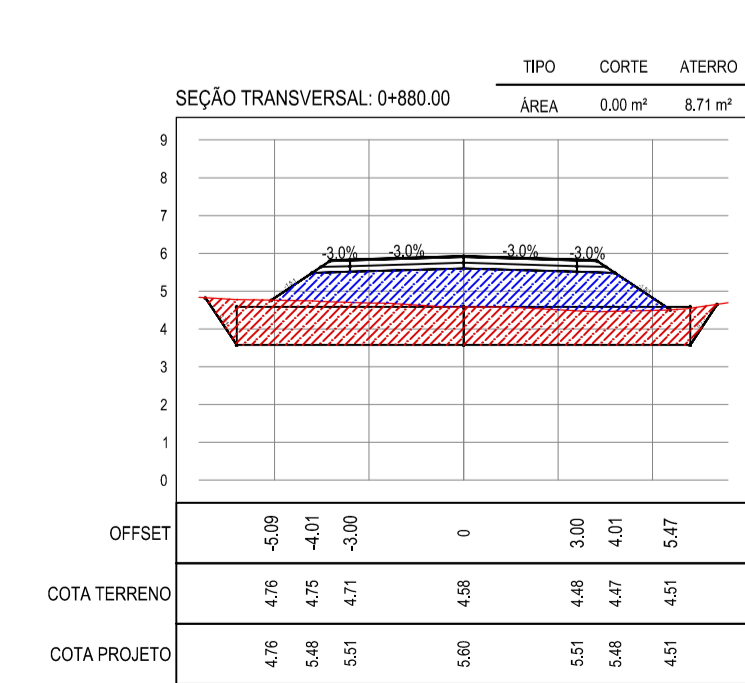
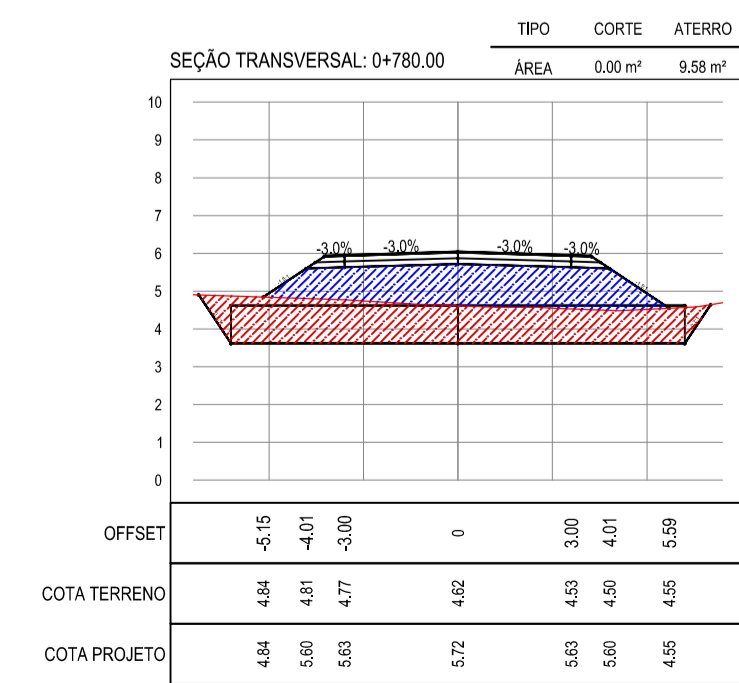
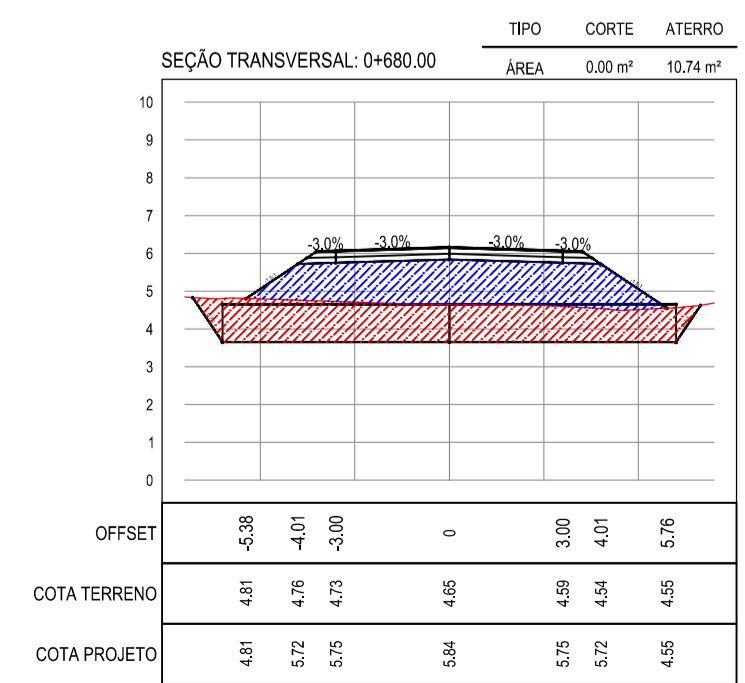
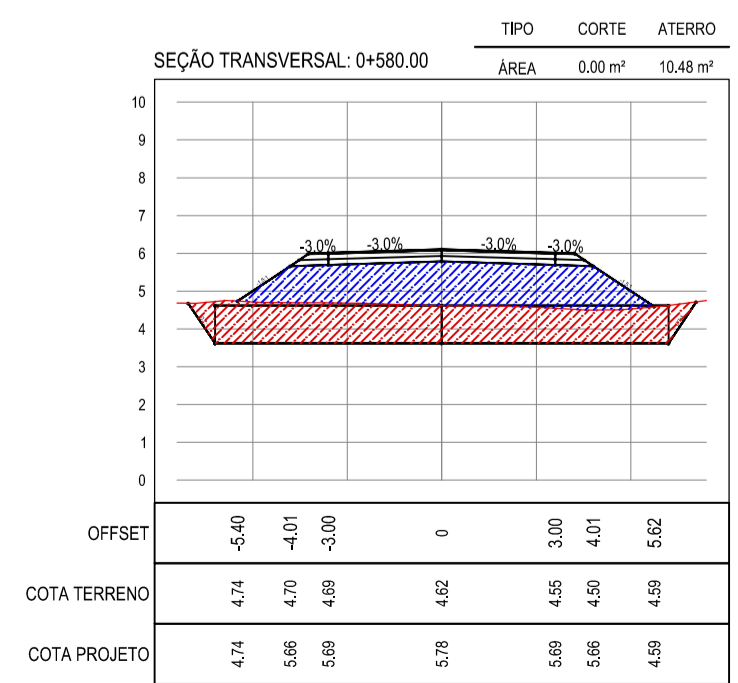
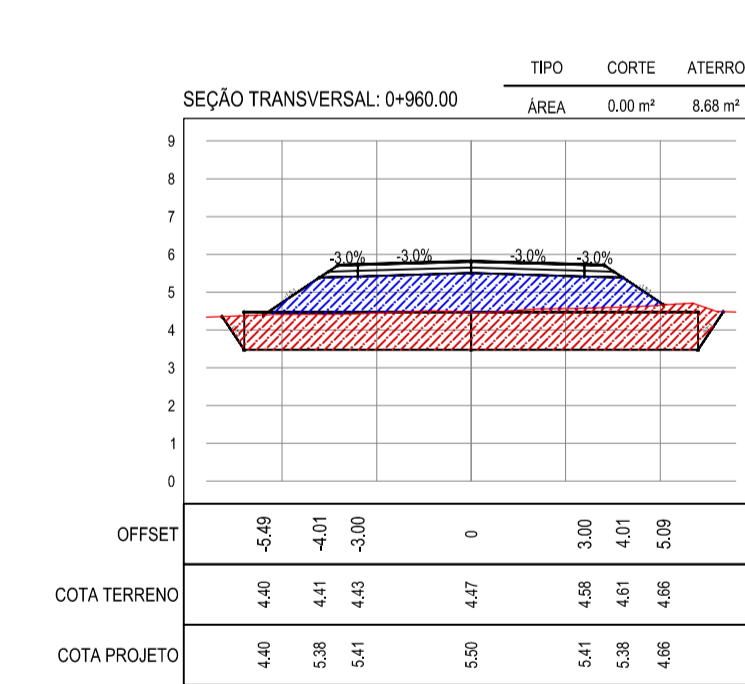
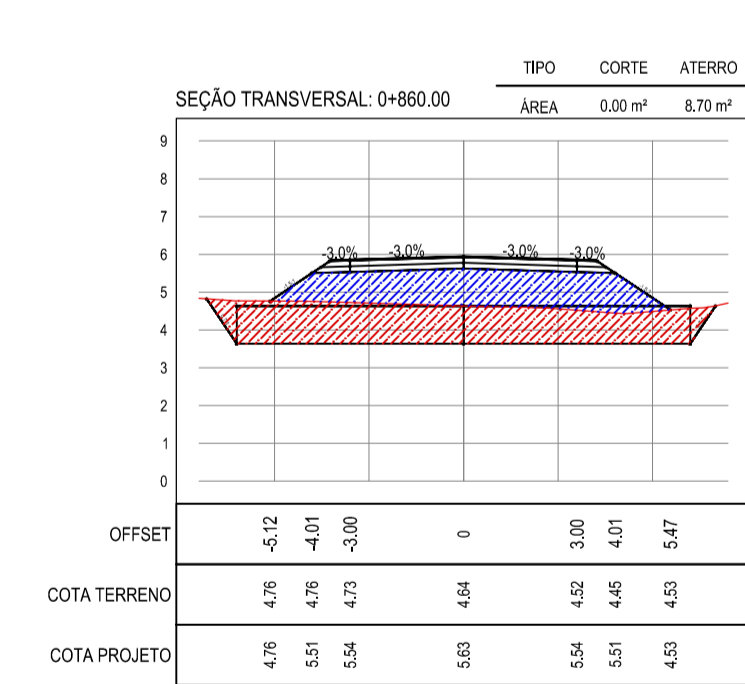
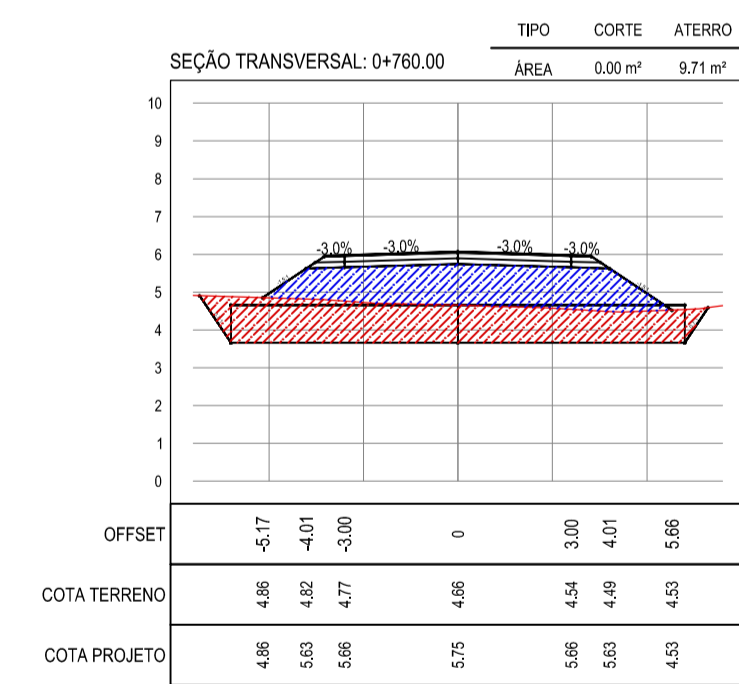
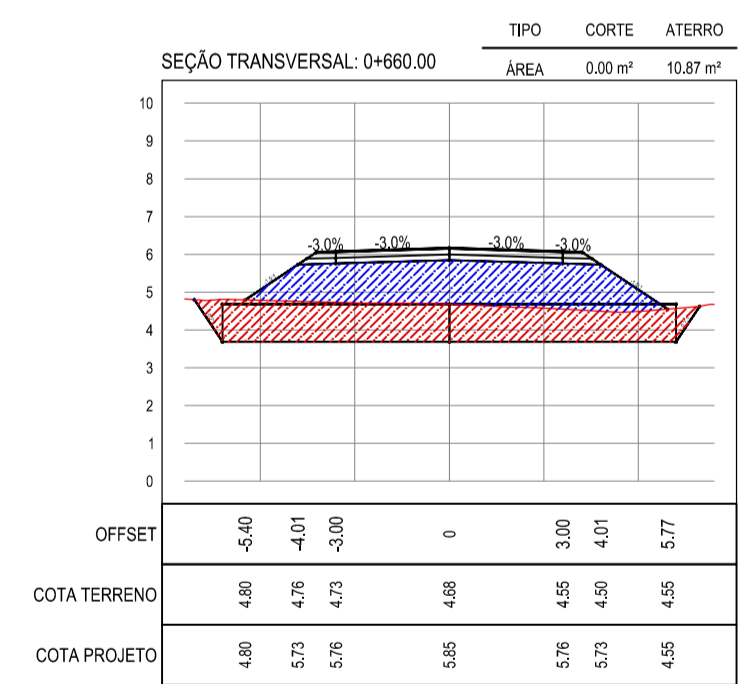
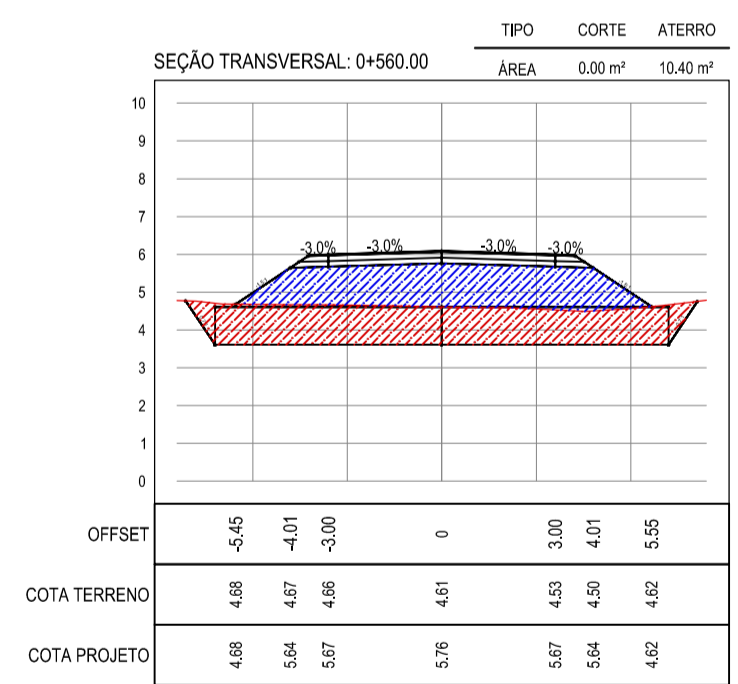
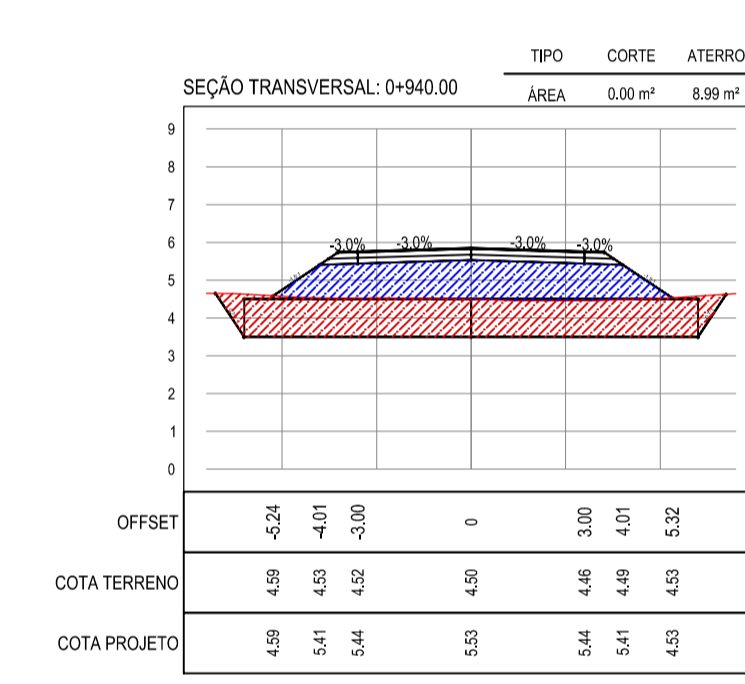
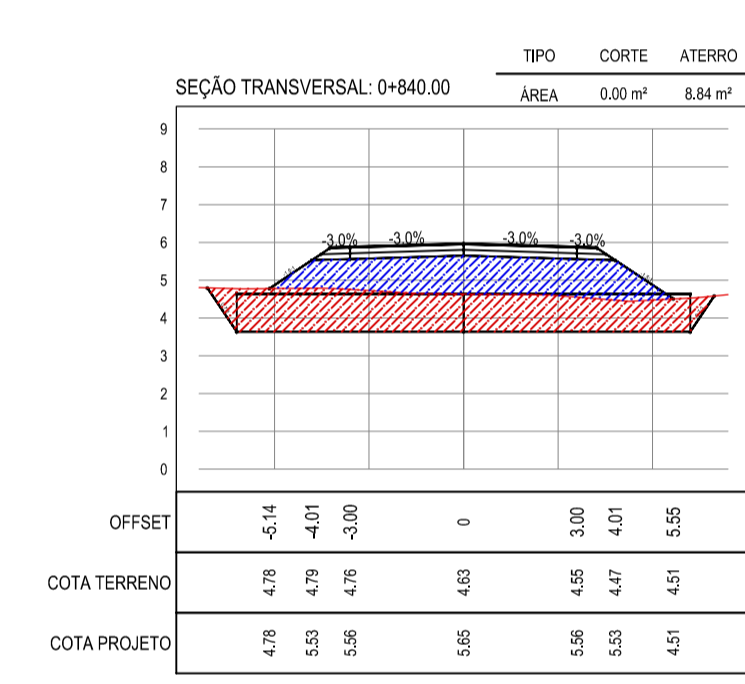
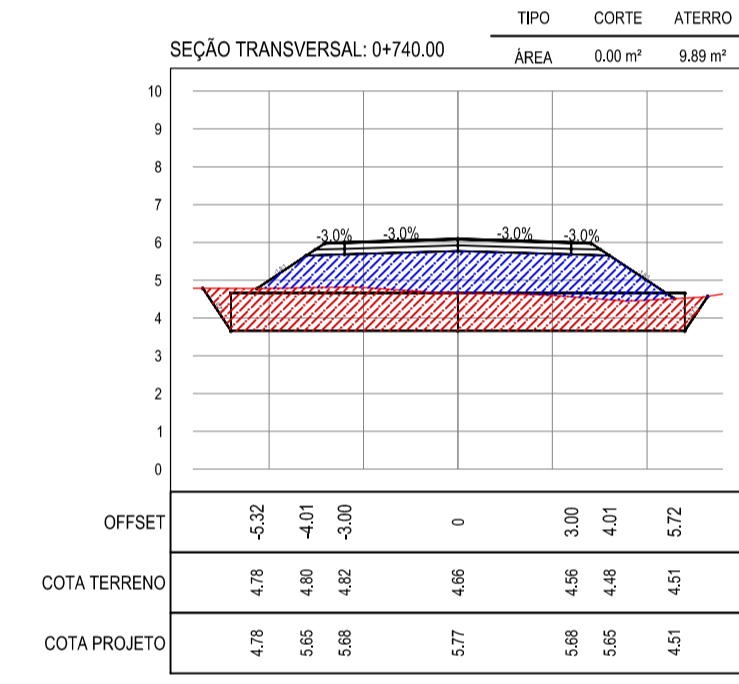
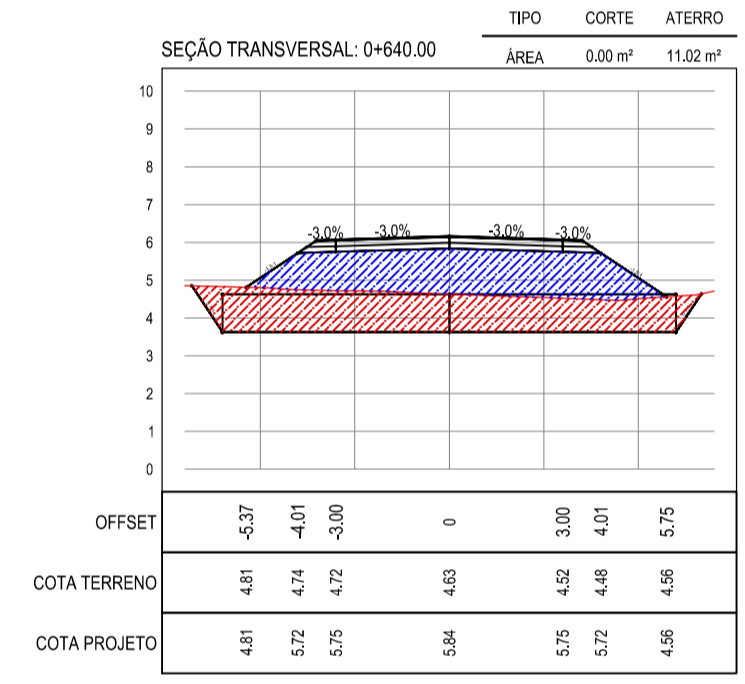
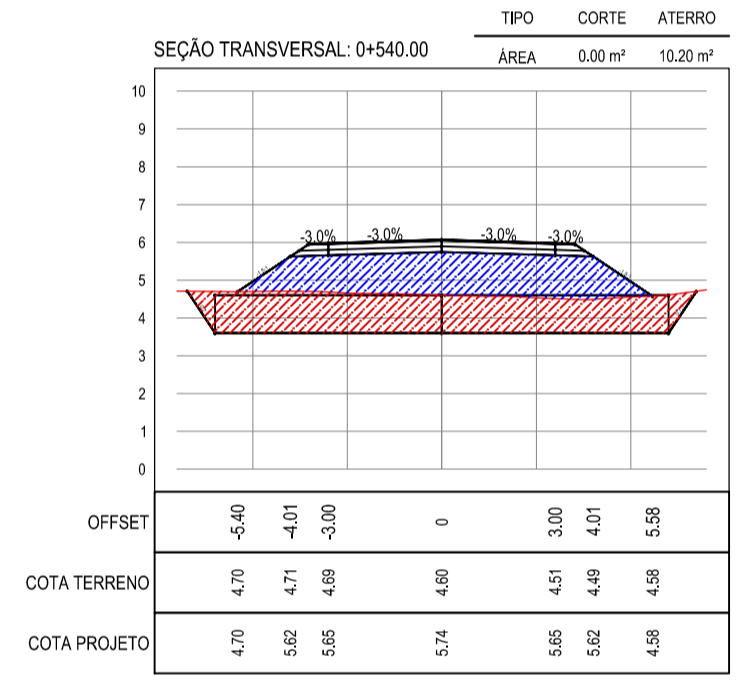
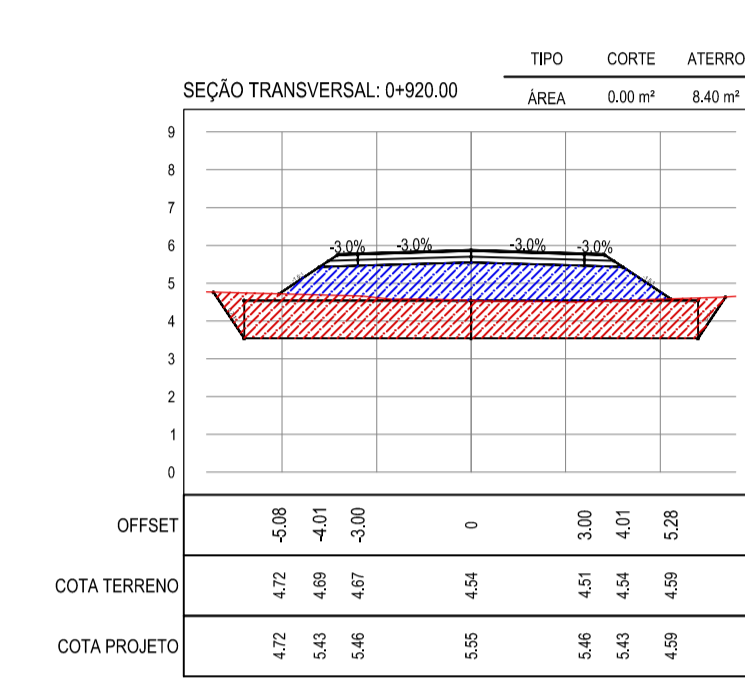
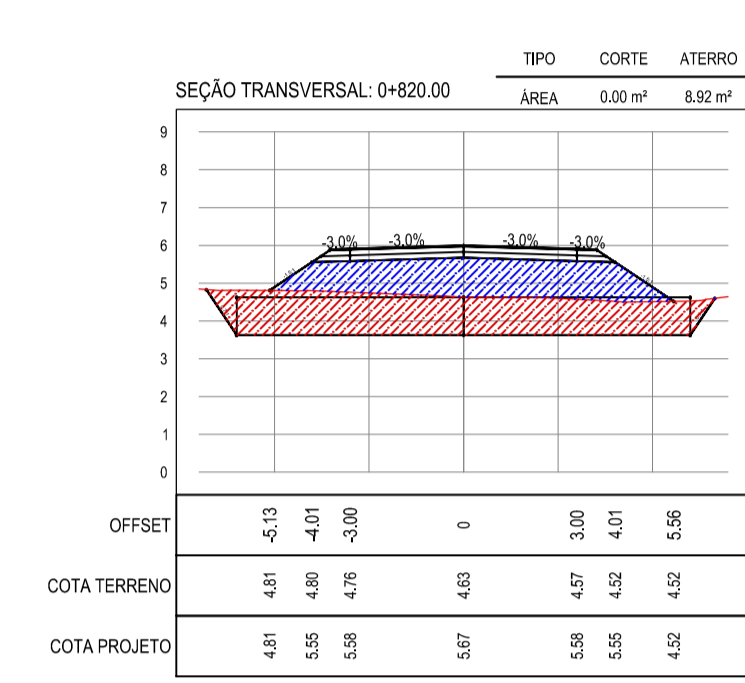
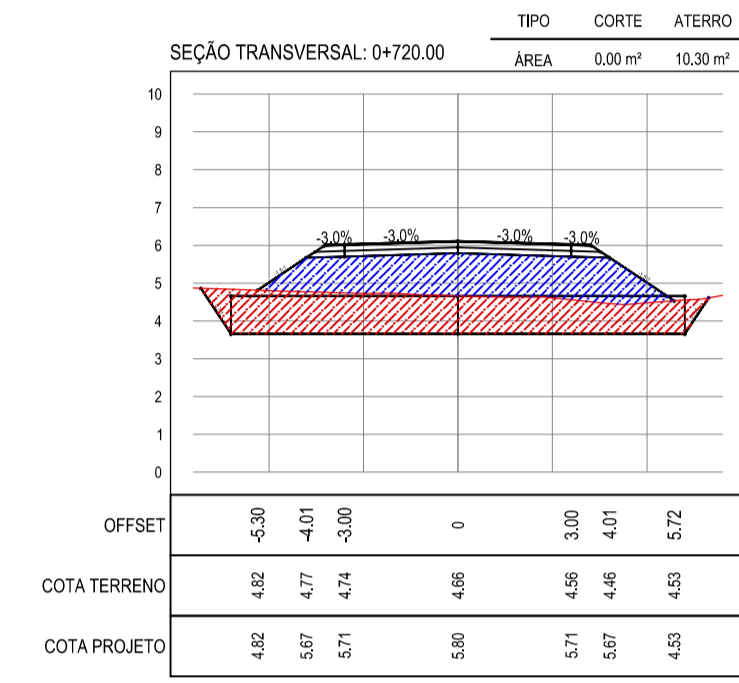
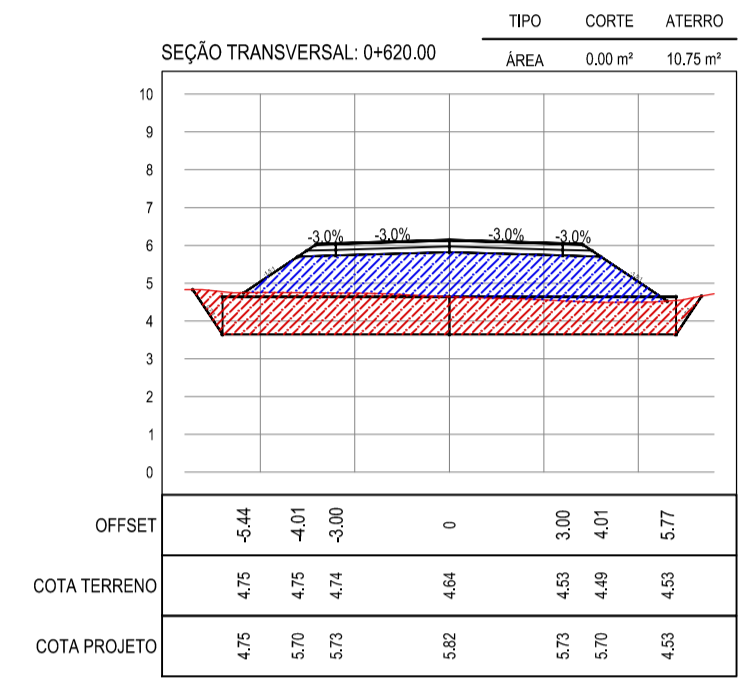
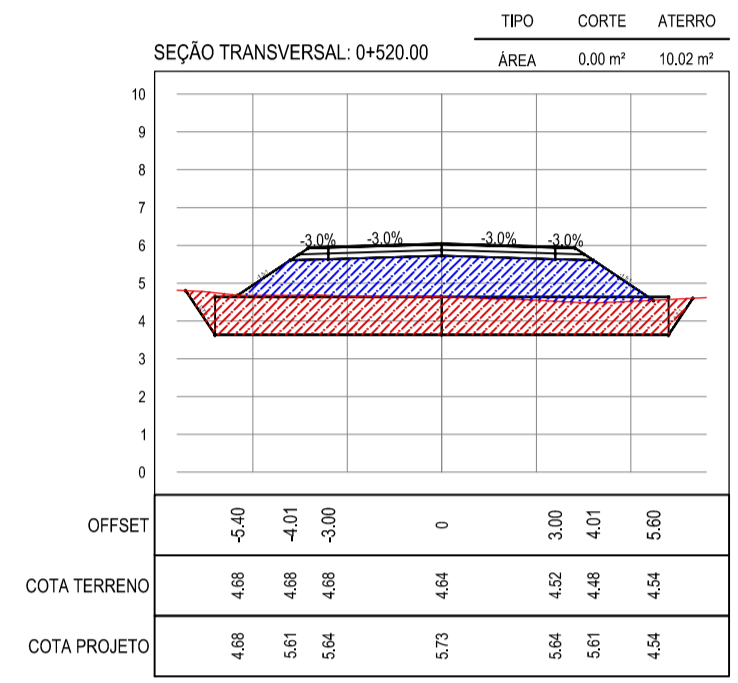
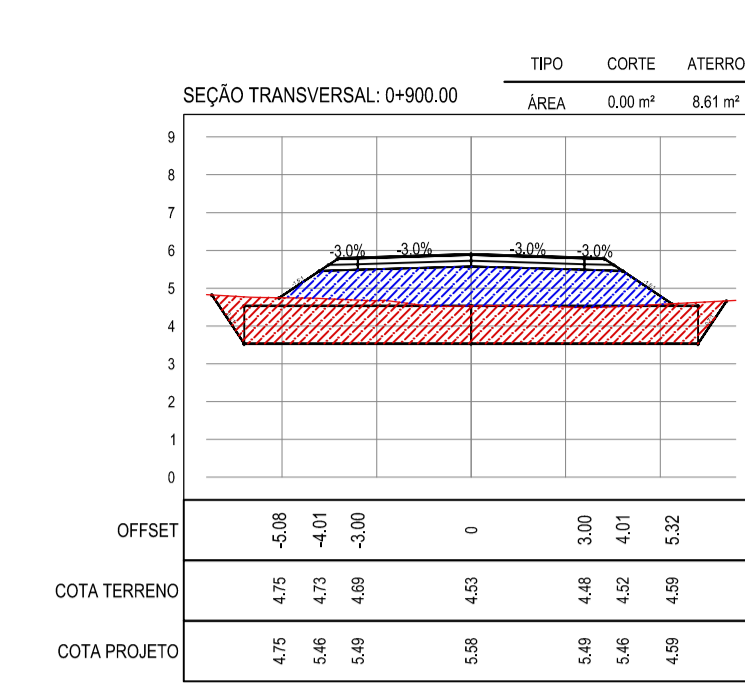
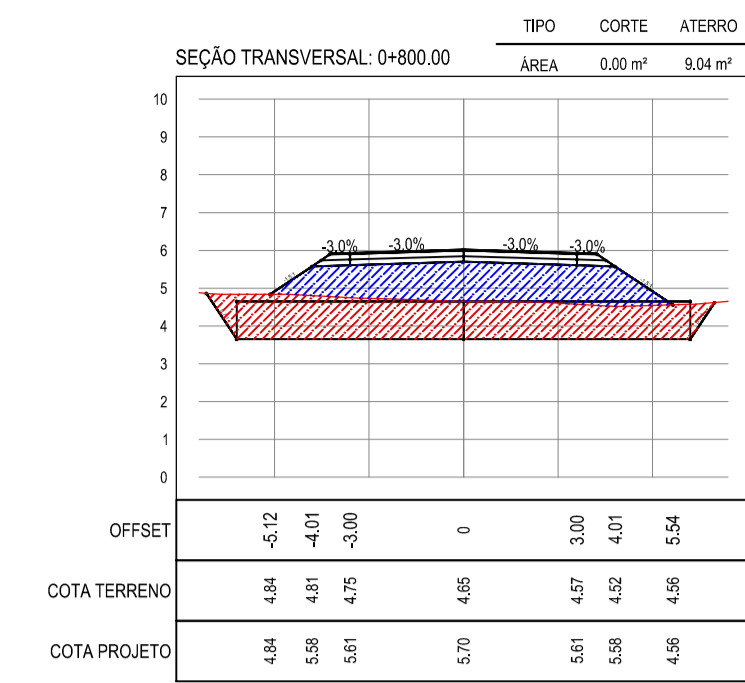
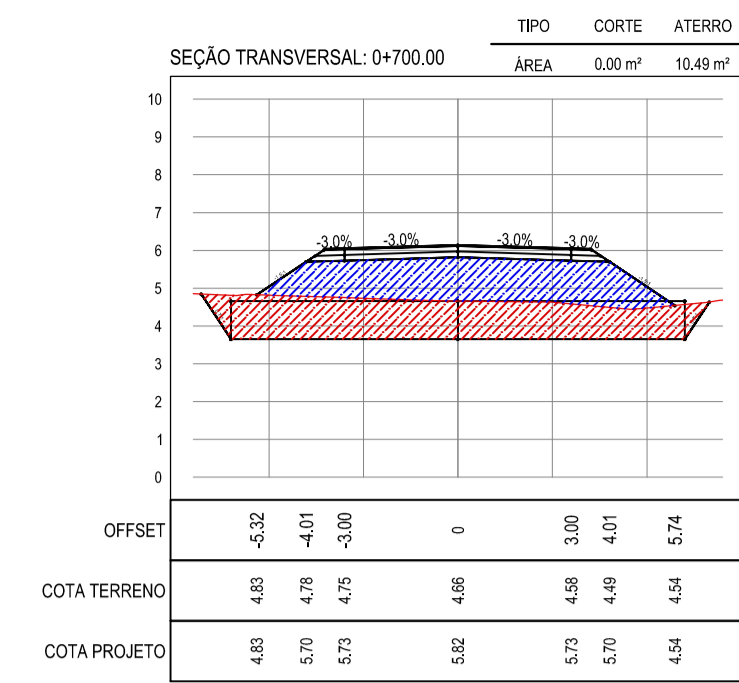
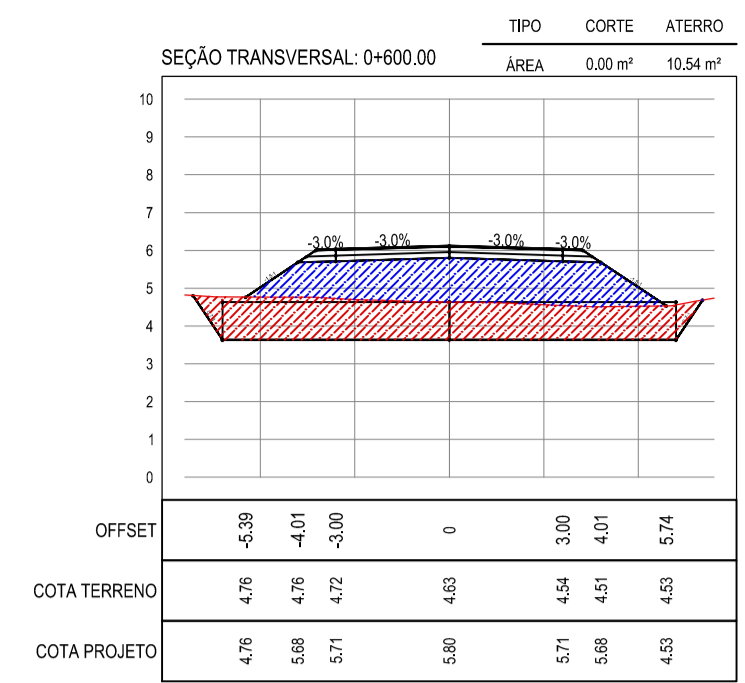
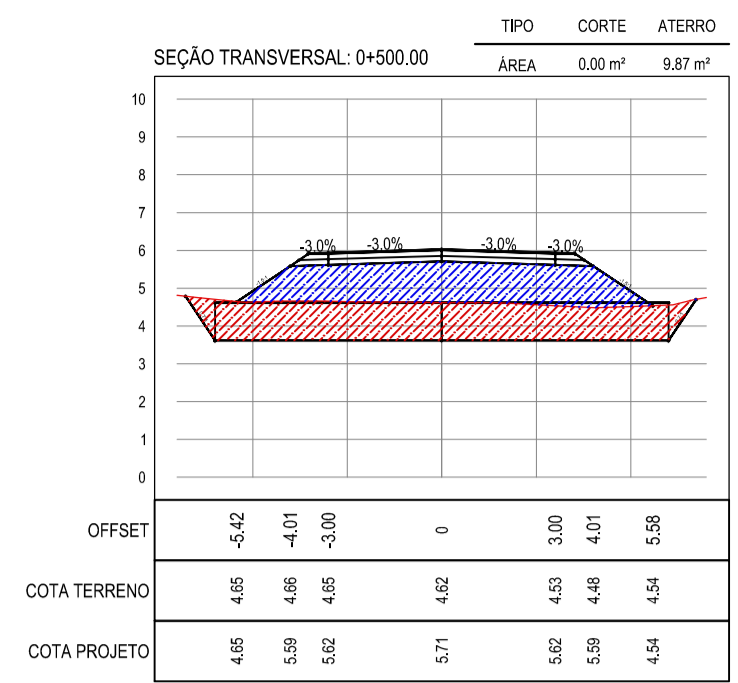
PROPRIETÁRIO: PREFEITURA MUNICIPAL DE ARACATICE

OBRA: PAVIMENTAÇÃO ASFÁLTICA NO MUNICÍPIO DE ARACATICE

PROJETO: PAVIMENTAÇÃO DO TRECHO DIQUE - CÔRREGO DOS RODRIGUES

CONTHESSO: PROJETO DE TERRAPLENAGEM

IDENTIFICAÇÃO DOS DESENHOS: 01. SEÇÕES TRANSVERSAIS



NOTAS
• COTA DO EIXO REFERE-SE A COTA DE TERRAPLENAGEM

LEGENDA

CORTE (red hatched pattern)

ATERRO (blue hatched pattern)

ASSINATURAS E APROVAÇÃO

PROPRIETÁRIO: LEONARDO SILVEIRA LIMA, ENGENHEIRO CIVIL - RNP: 0911581987

GEO PAC - Av. Padre Antônio Tomás, N° 240, Salas 301/302, Bairro Alcega, Fortaleza - CE. FONE: (85) 3241-1244. [WWW.GEOPAC.COM.BR](http://www.geopac.com.br)

PROPRIETÁRIO: PREFEITURA MUNICIPAL DE ARACATICE

PROJETO: PAVIMENTAÇÃO ASFÁLTICA NO MUNICÍPIO DE ARACATICE

CORTEADO: PAVIMENTAÇÃO DO TRECHO DIQUE - CÔRREGO DOS RODRIGUES

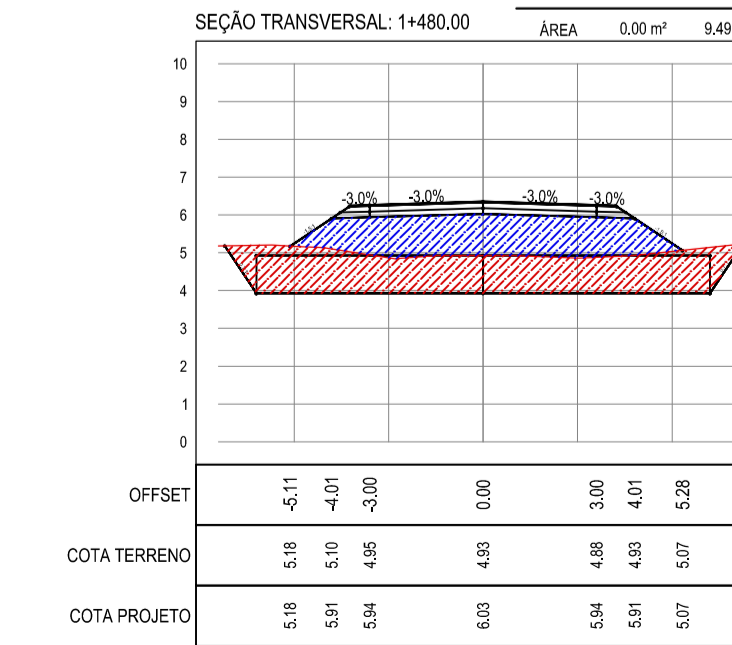
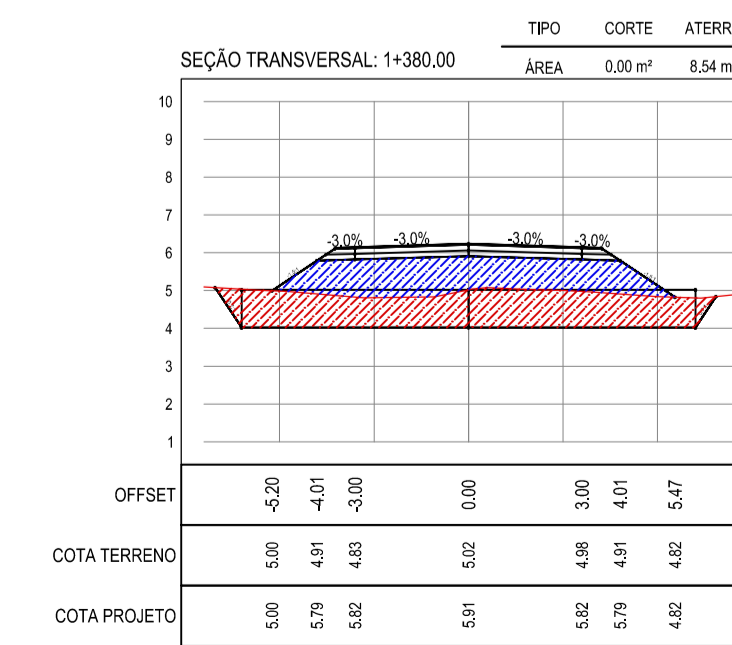
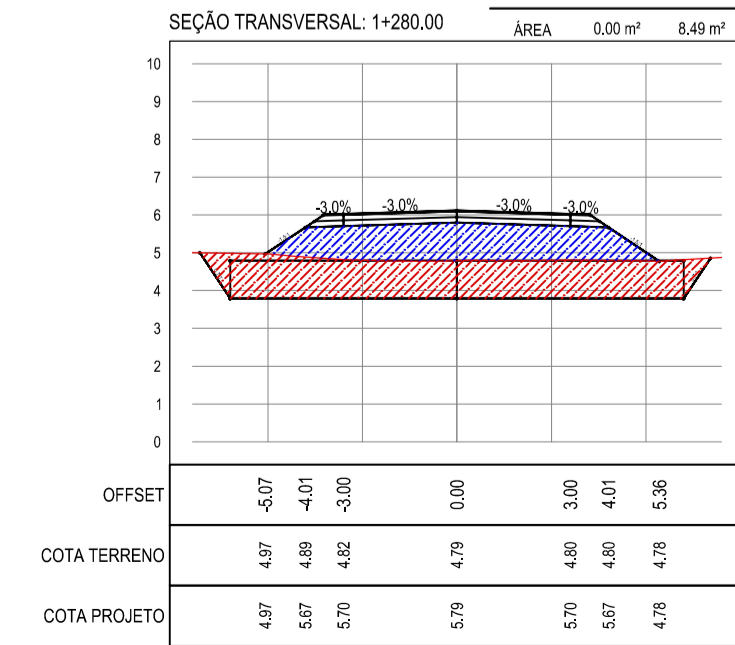
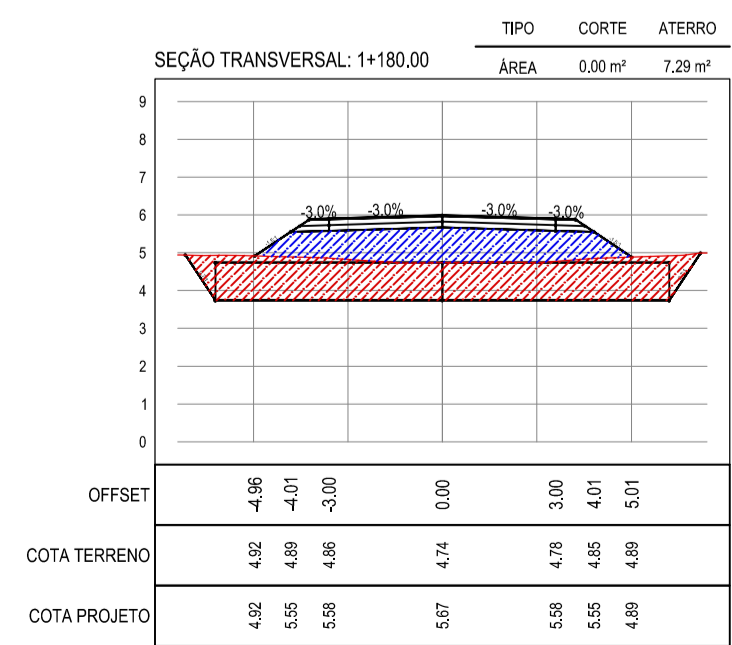
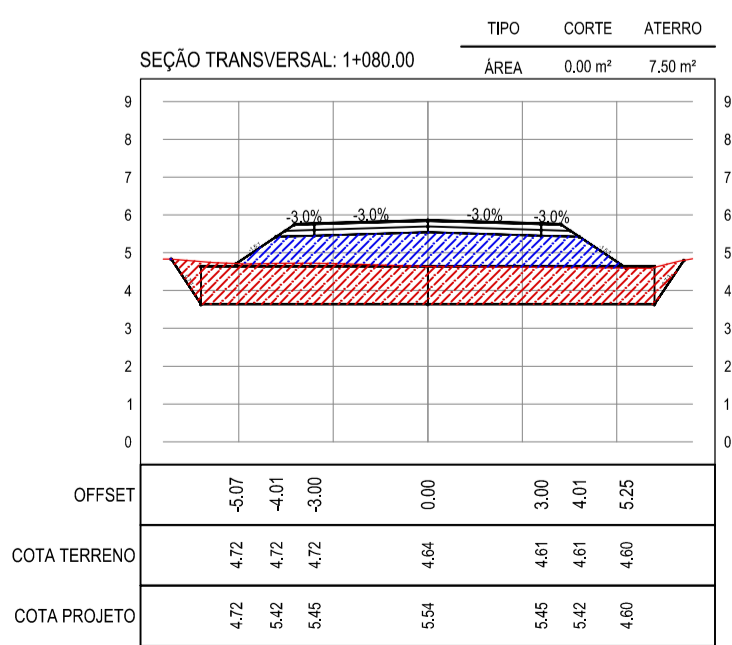
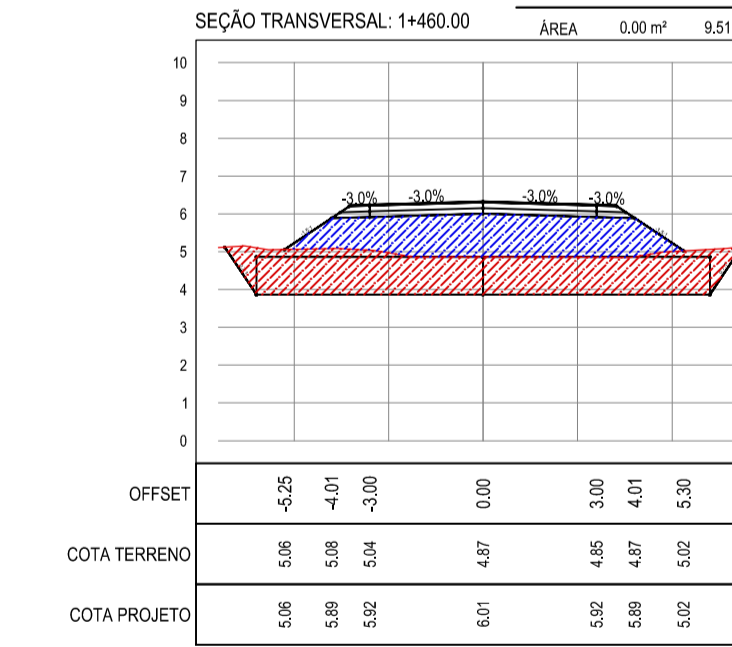
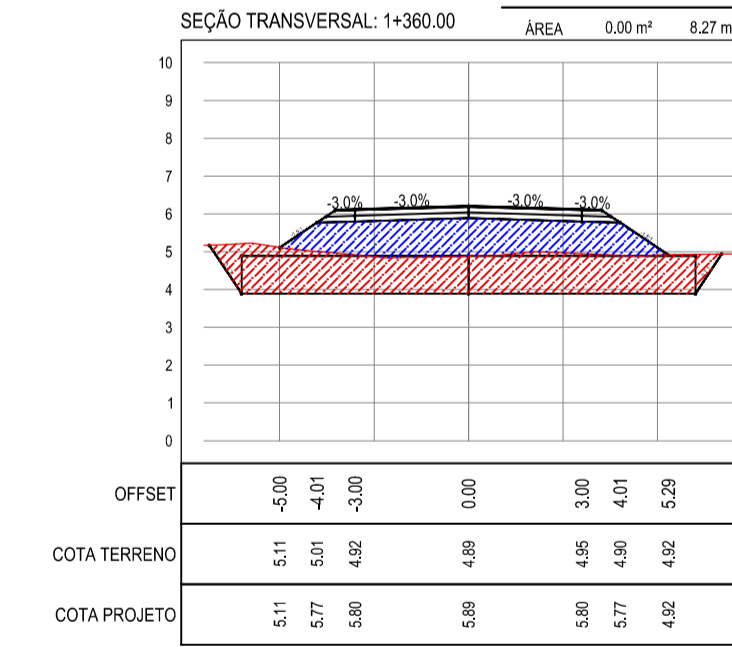
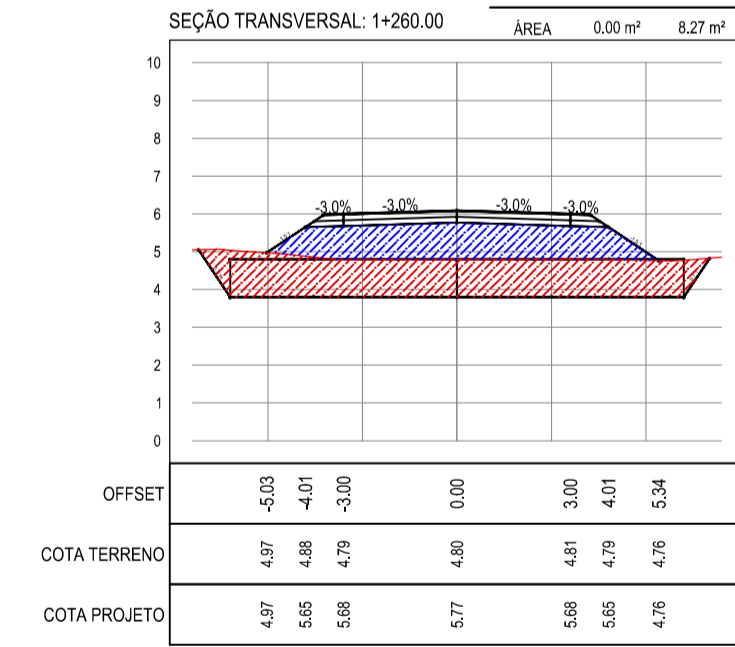
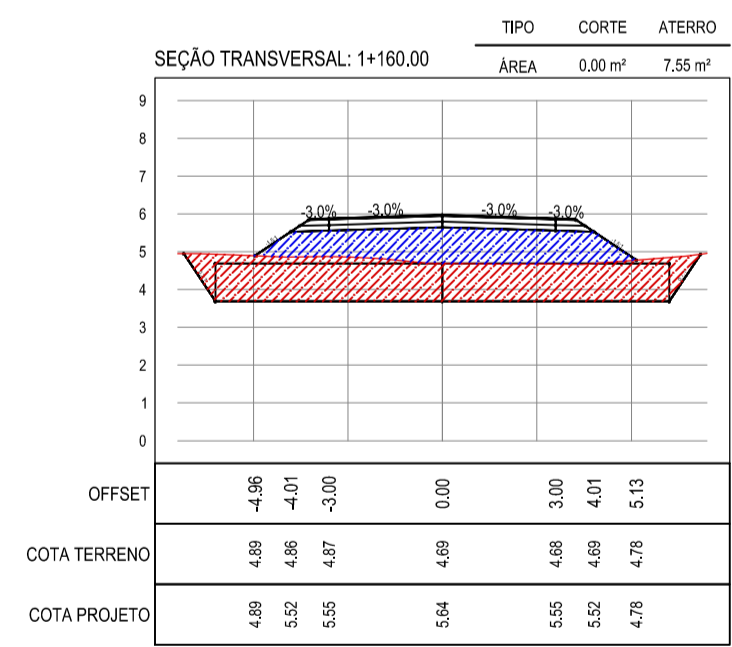
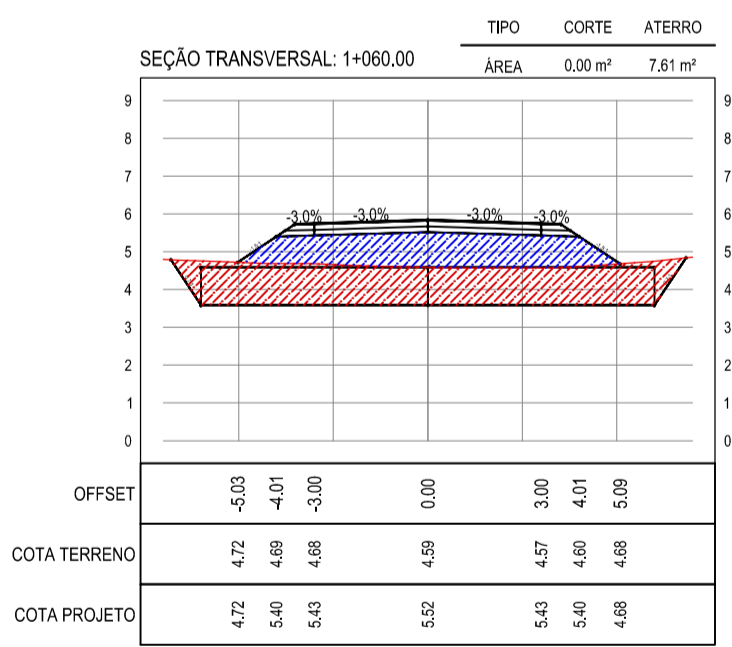
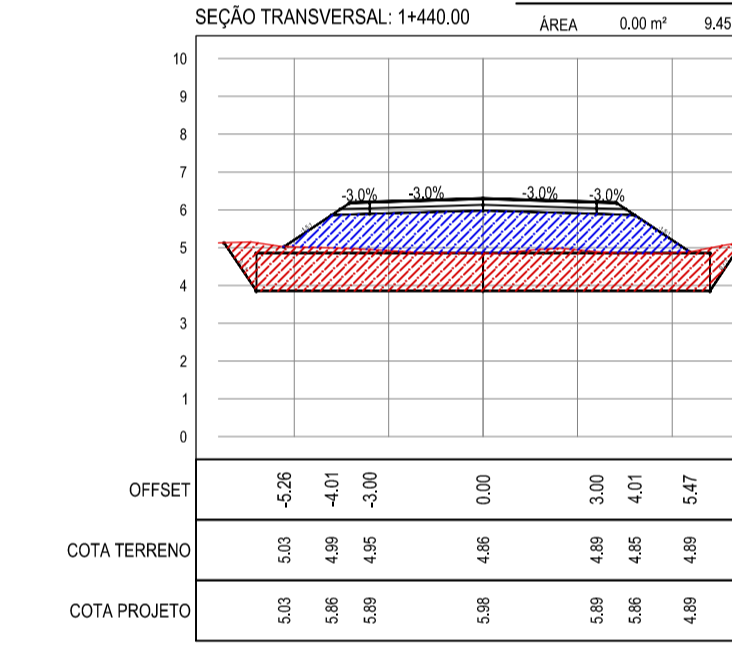
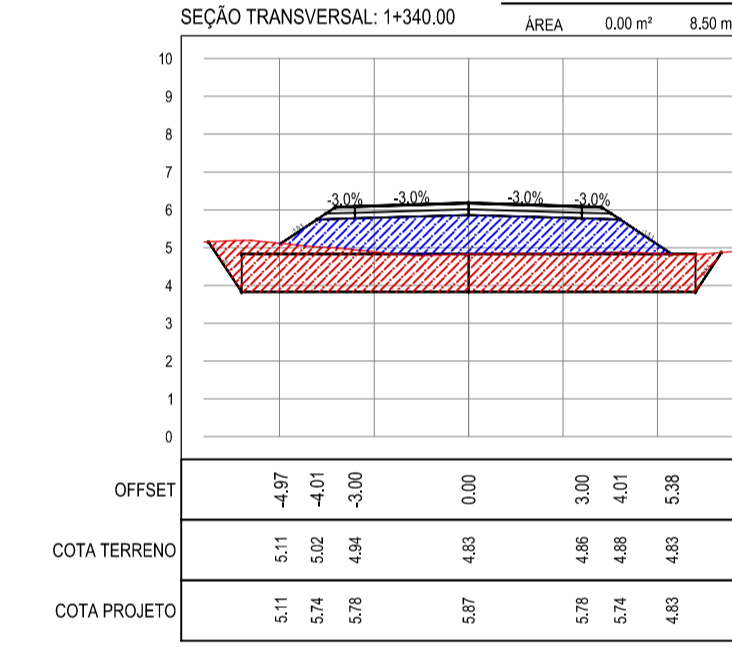
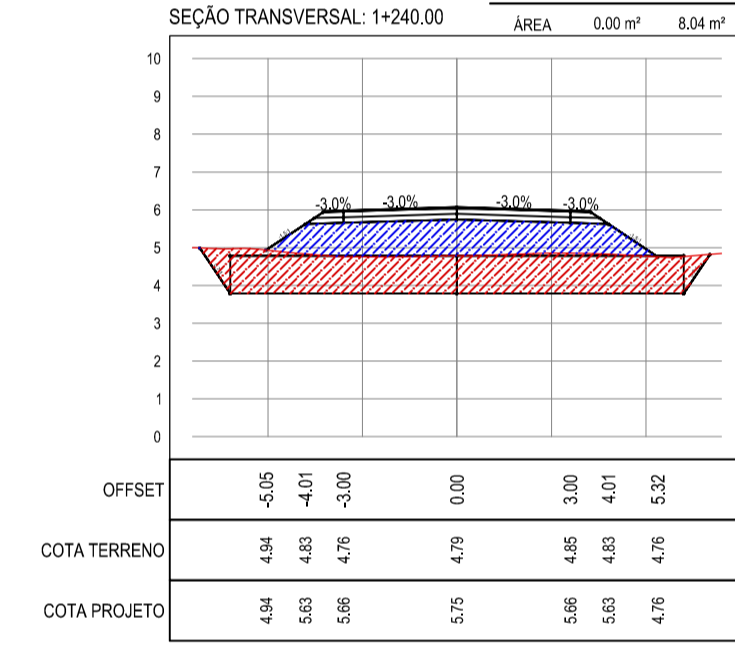
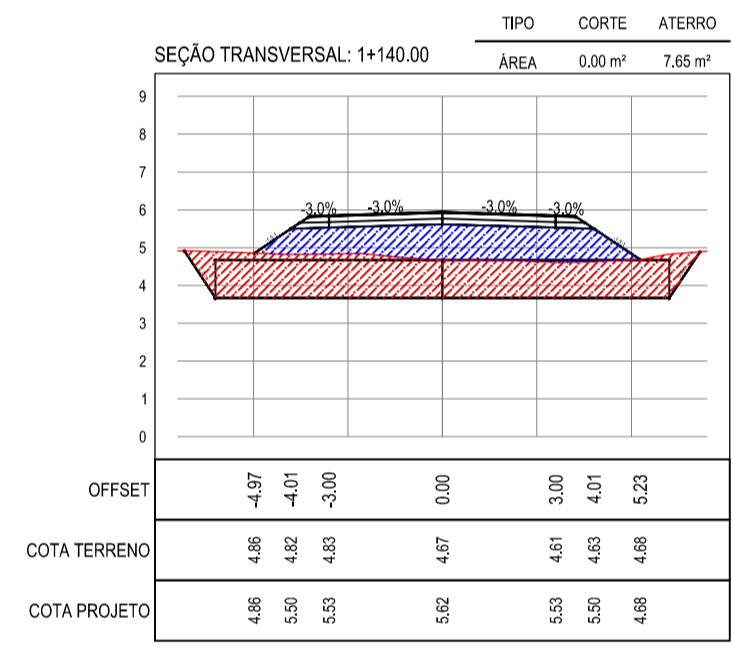
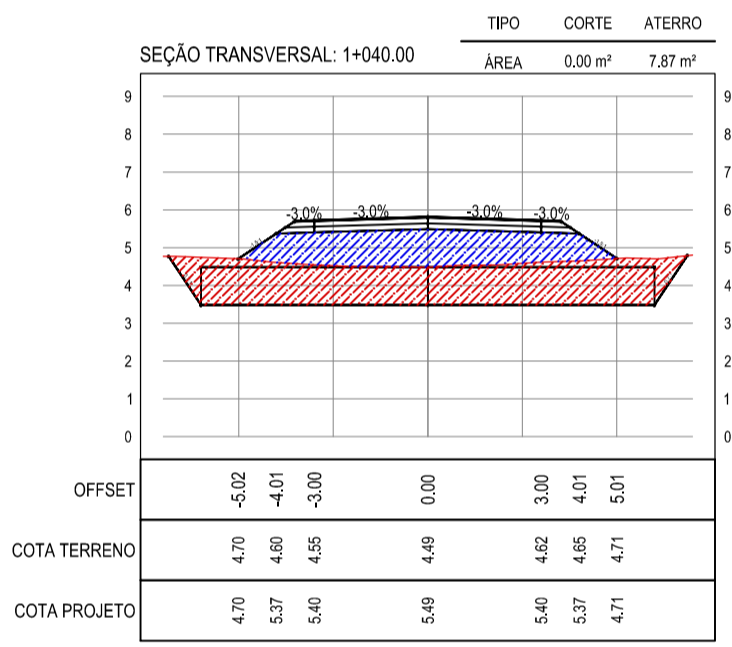
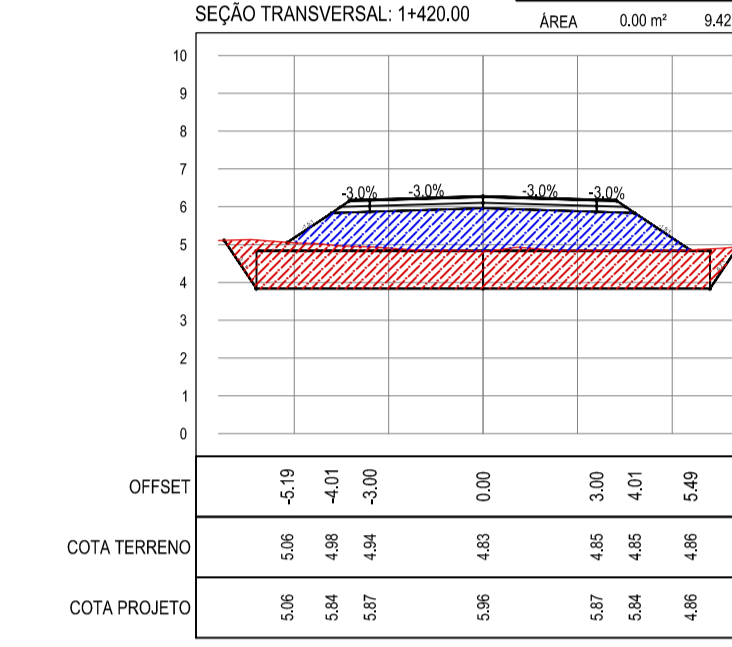
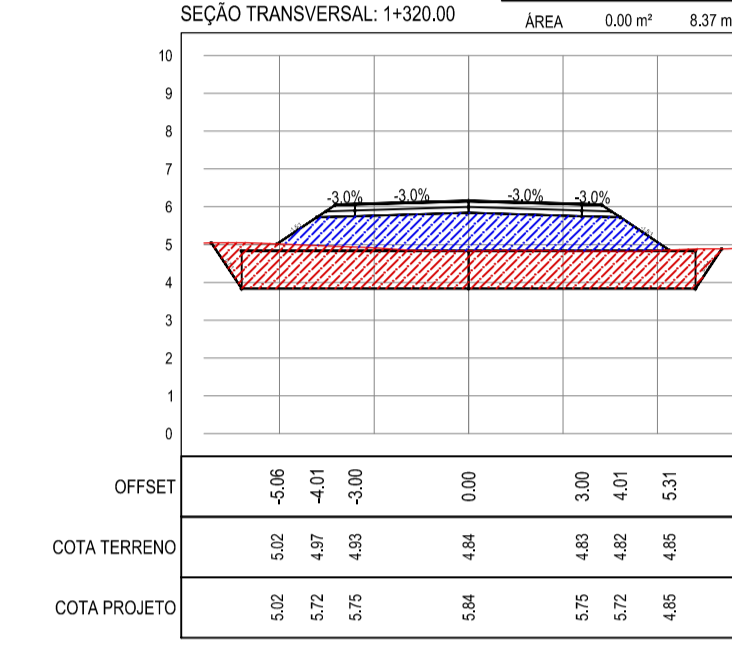
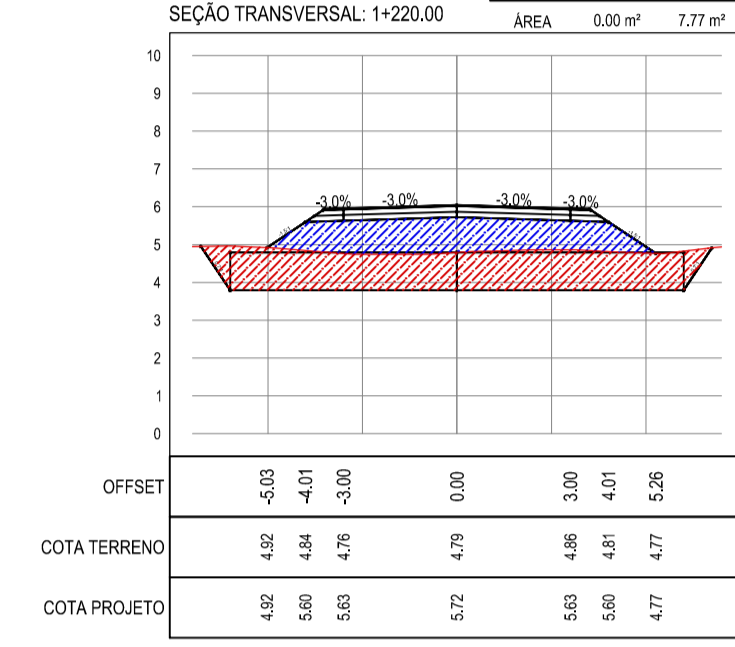
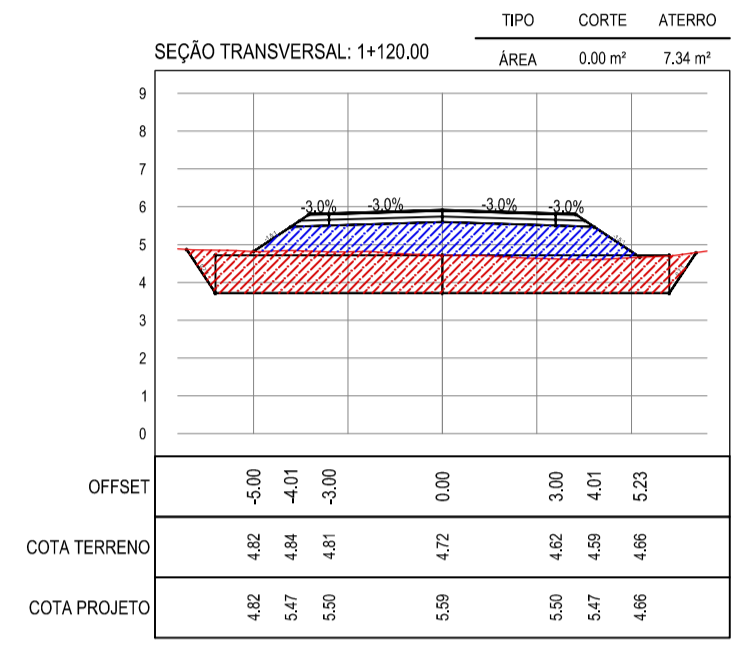
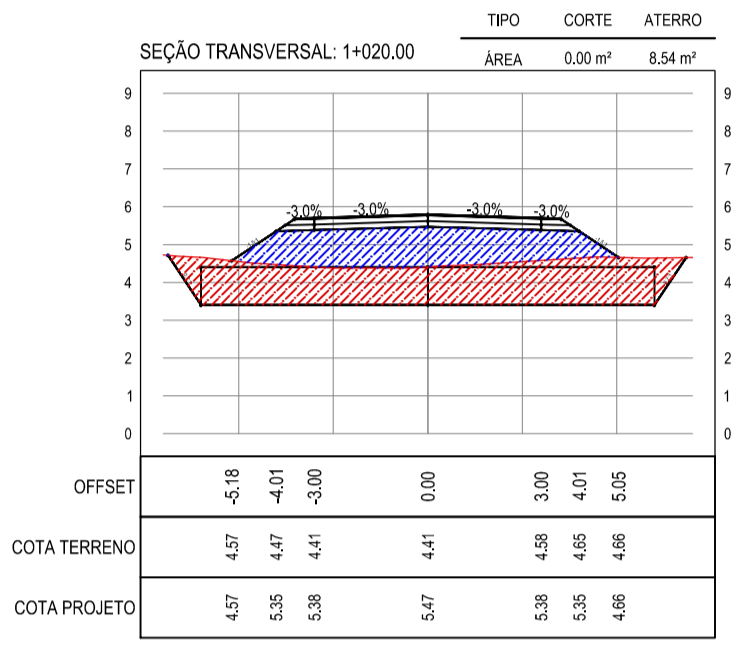
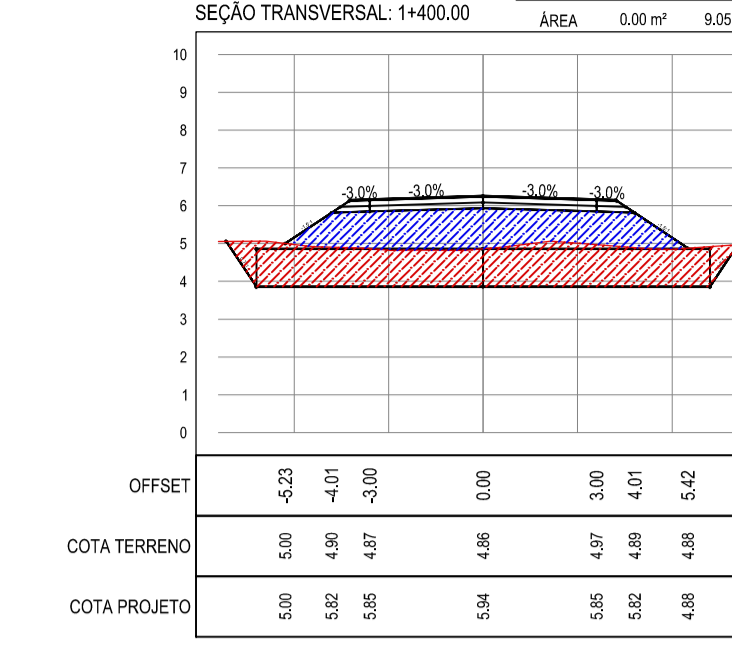
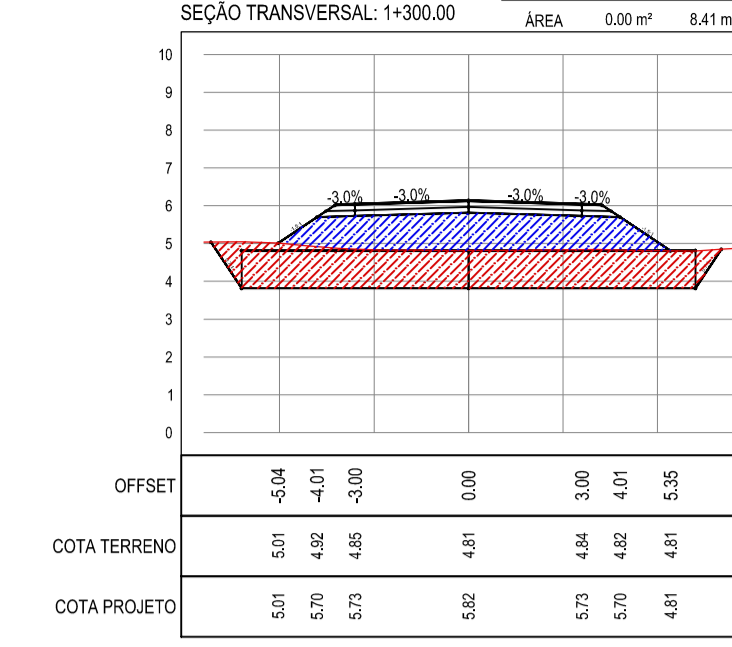
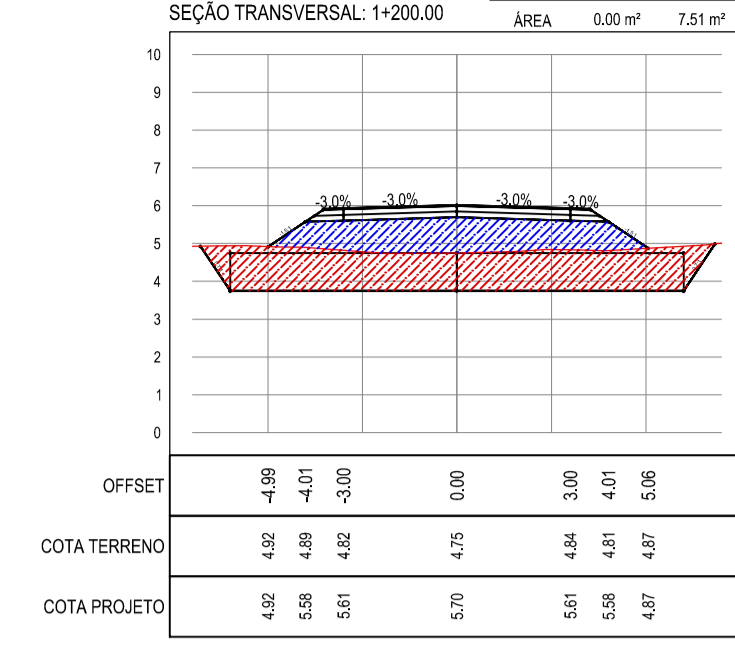
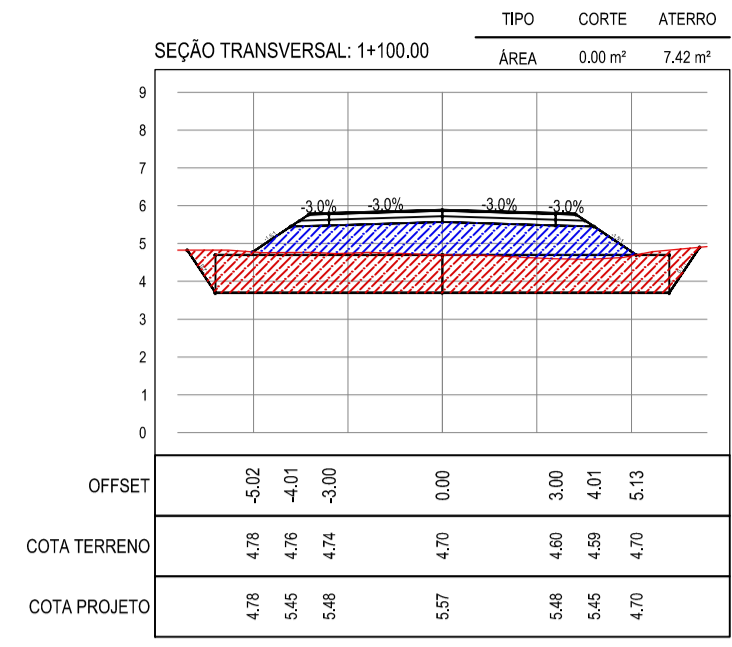
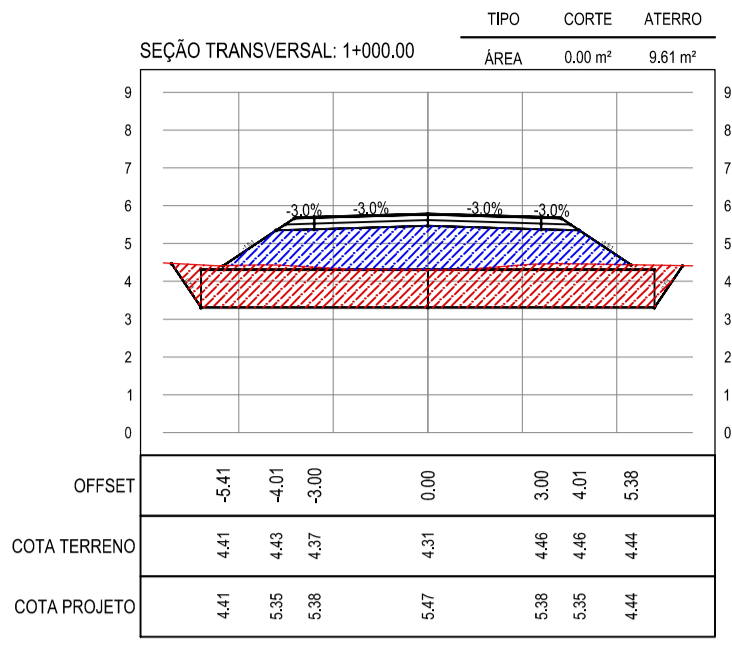
CONTEÚDO: PROJETO DE TERRAPLENAGEM

IDENTIFICAÇÃO DOS DESENHOS: 01 - SEÇÕES TRANSVERSAIS

NOTAS
 * COTA DO EIXO REFERE-SE A COTA DE TERRAPLENAGEM

LEGENDA

 CORTE
 ATERRO



ASSINATURAS E APROVAÇÃO

PROPRIETÁRIO
 LEONARDO SILVEIRA LIMA
 ENGENHEIRO CIVIL - RNP: 091551987

PROPRIETÁRIO

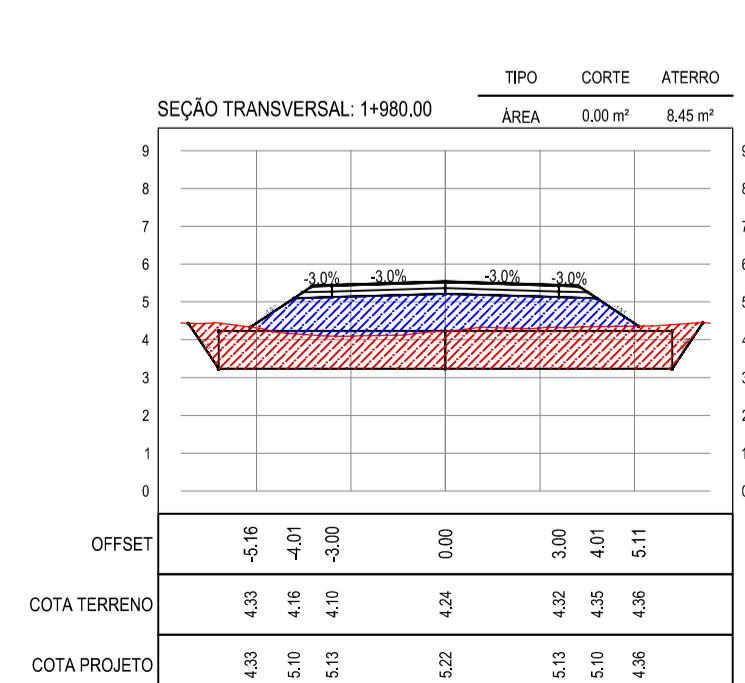
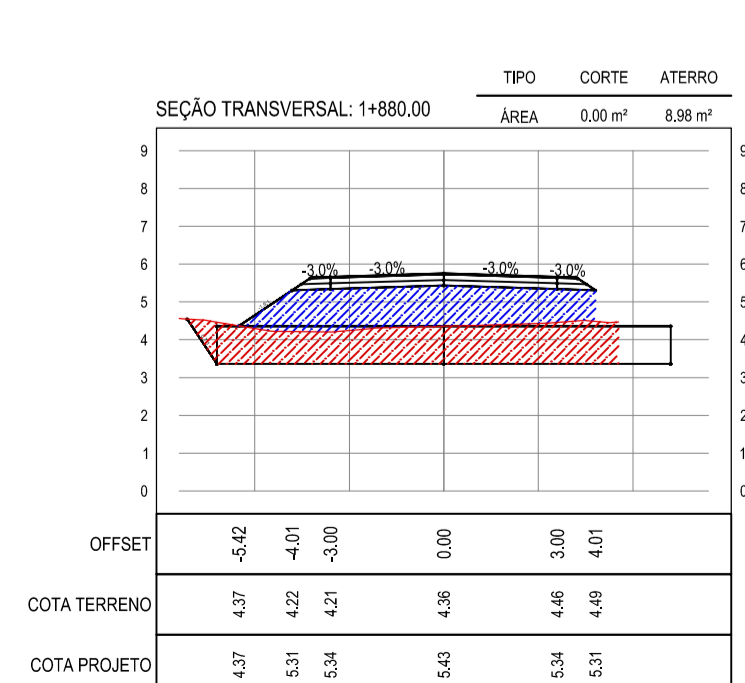
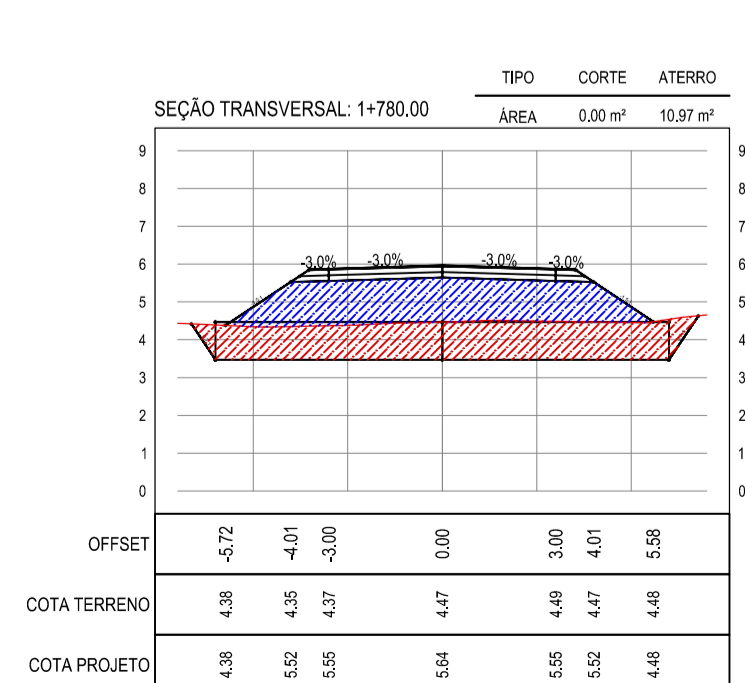
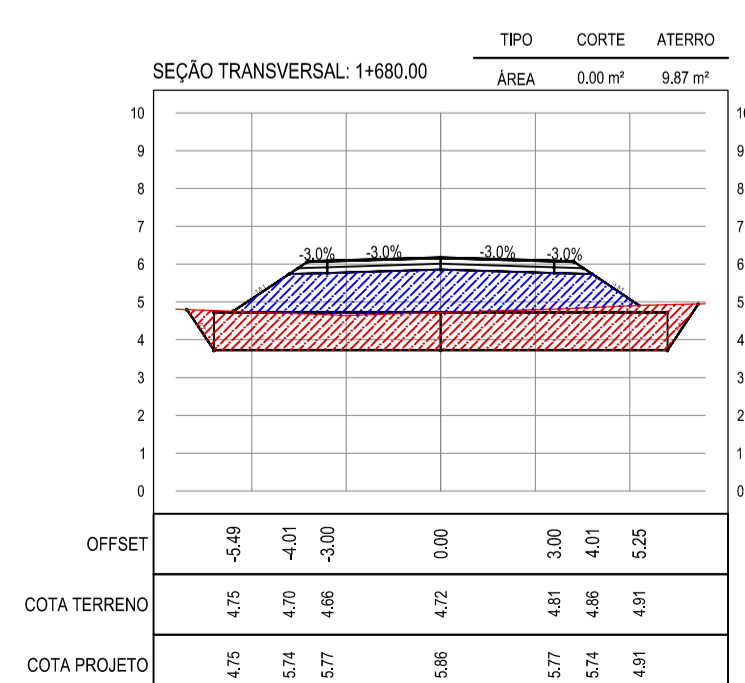
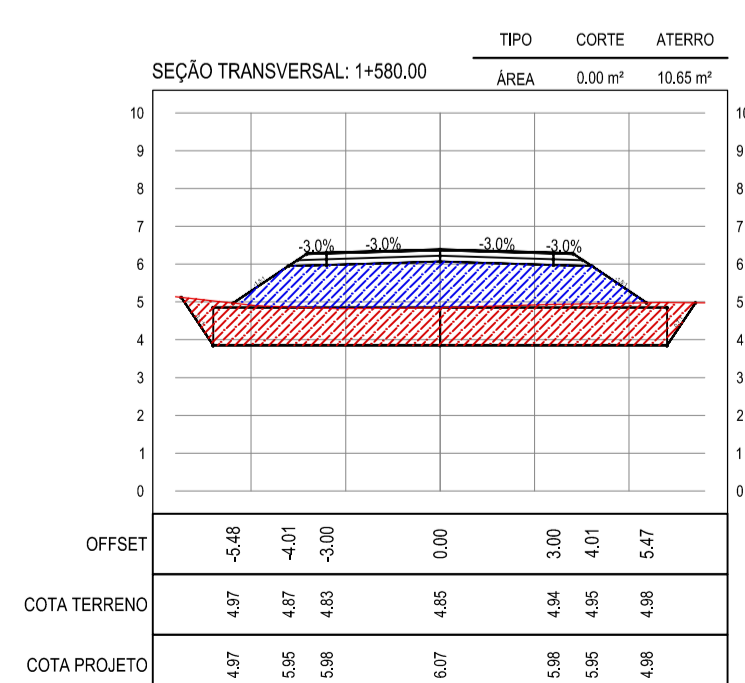
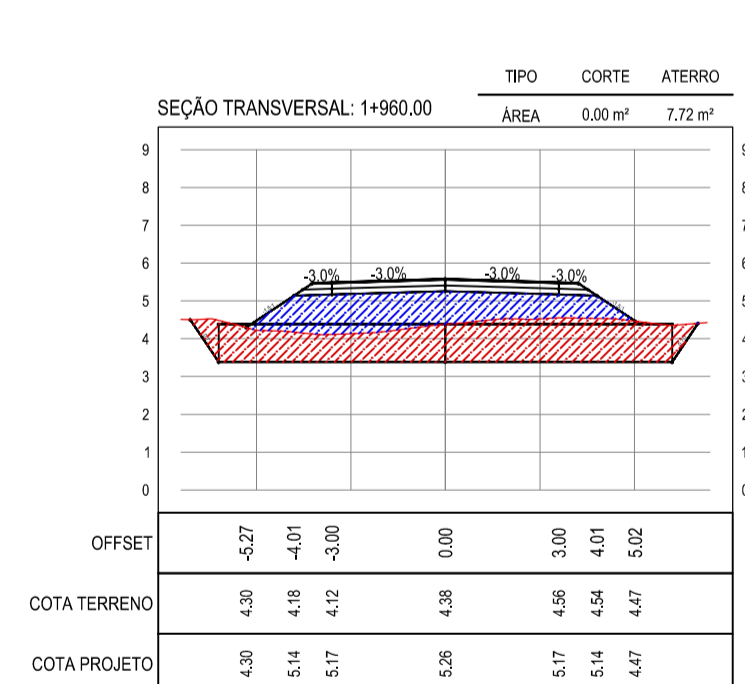
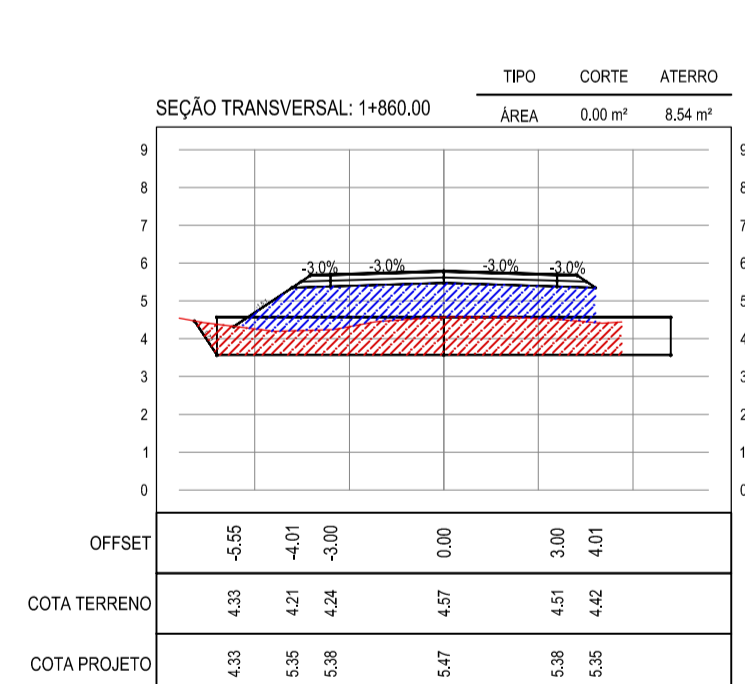
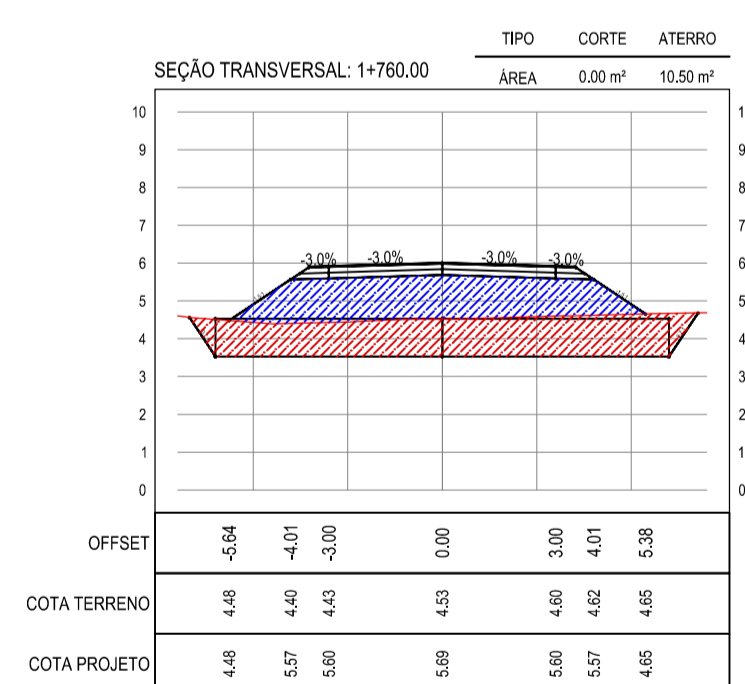
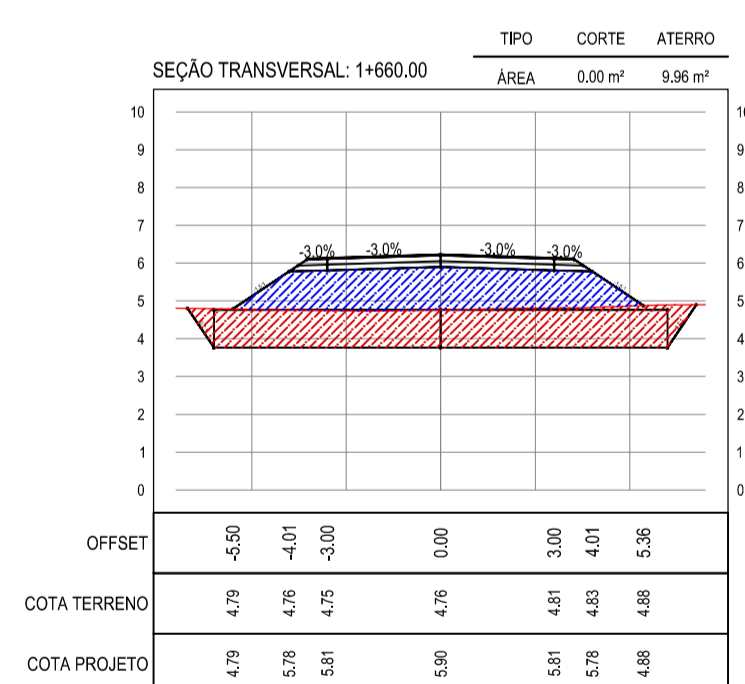
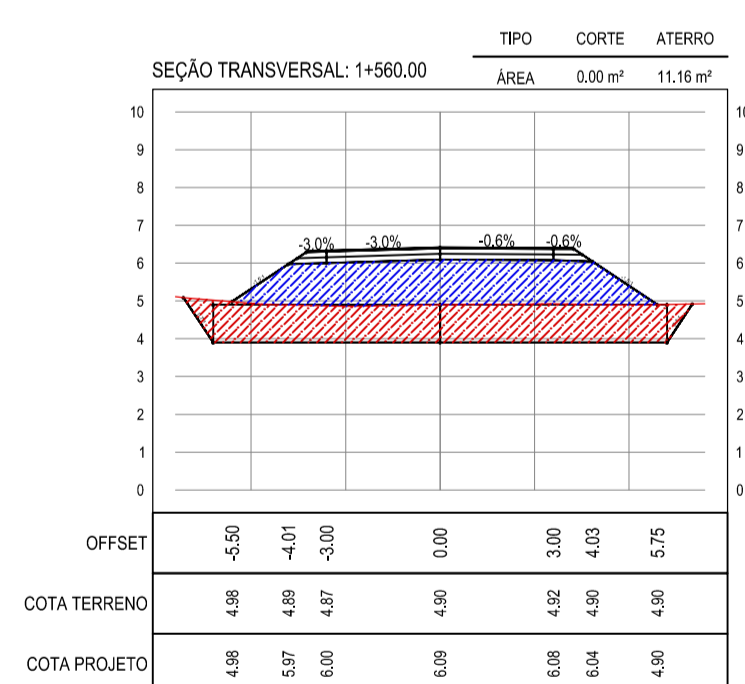
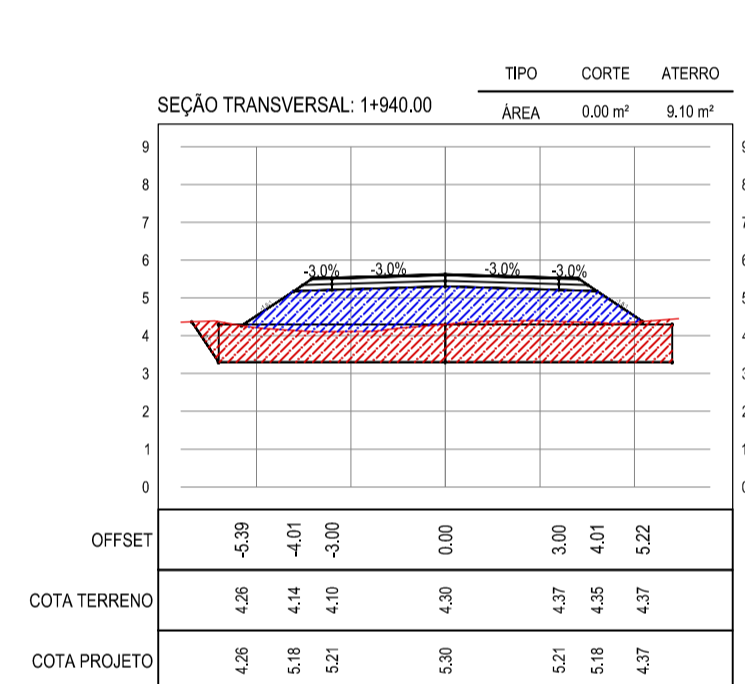
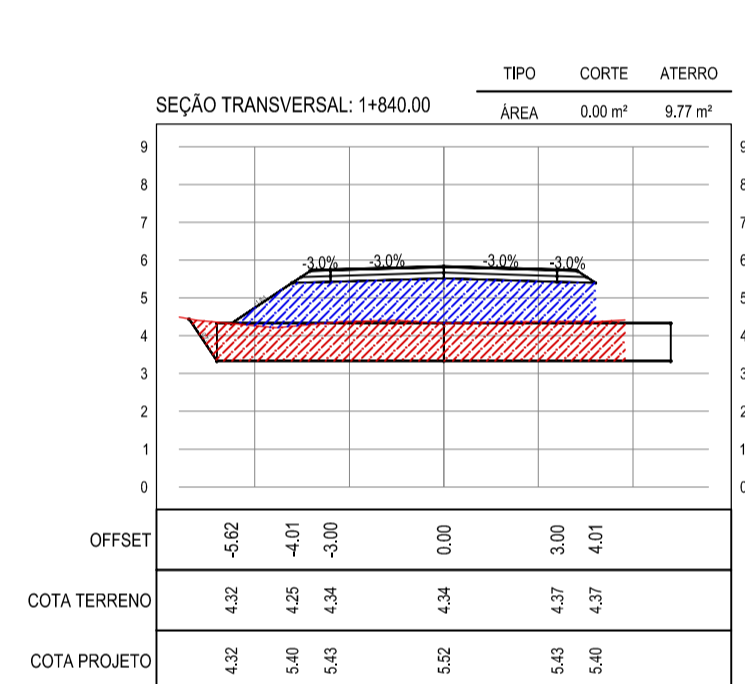
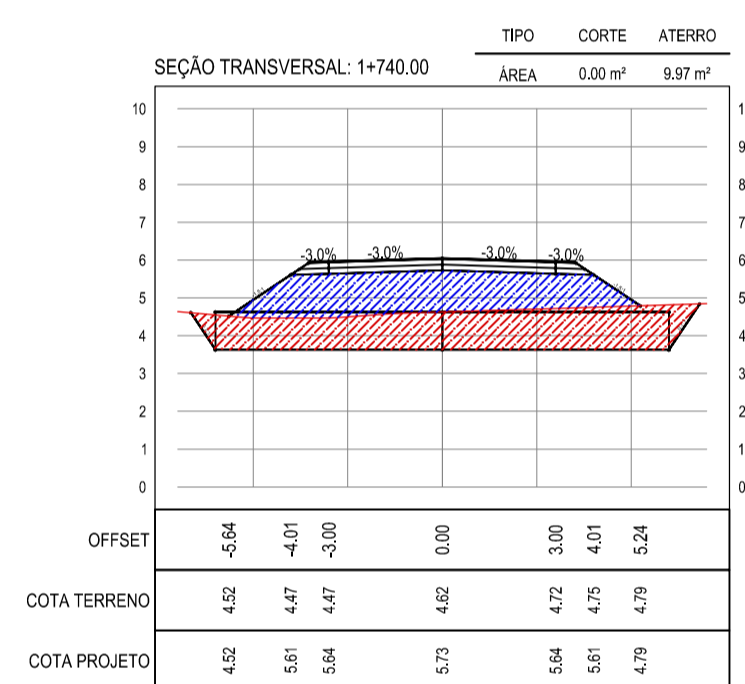
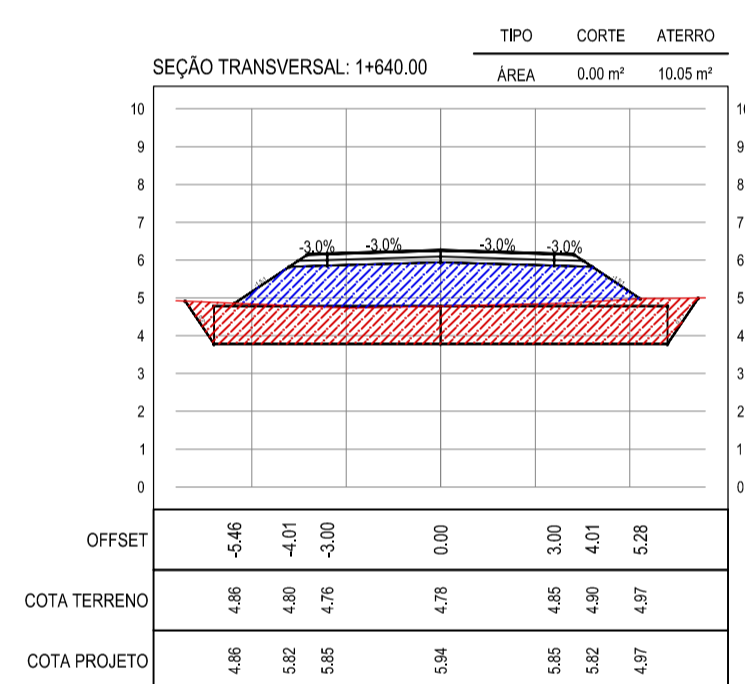
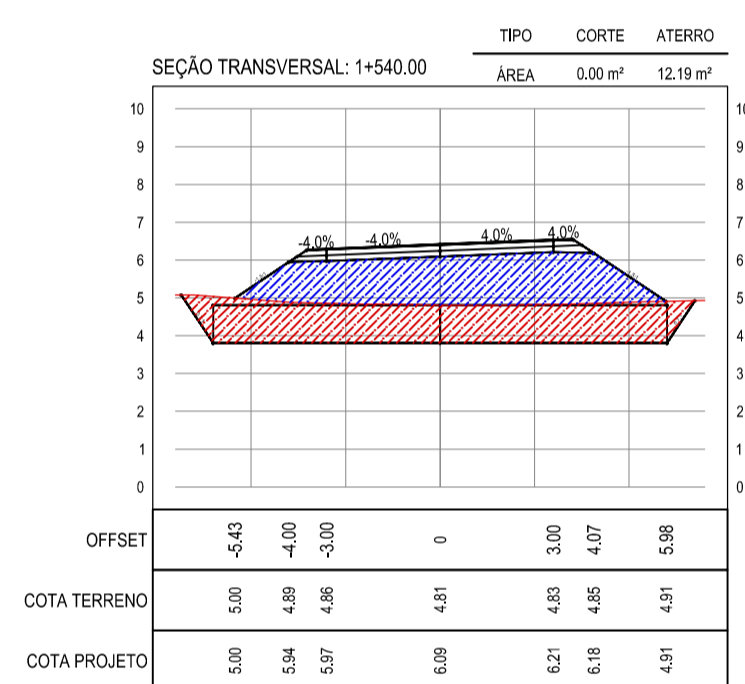
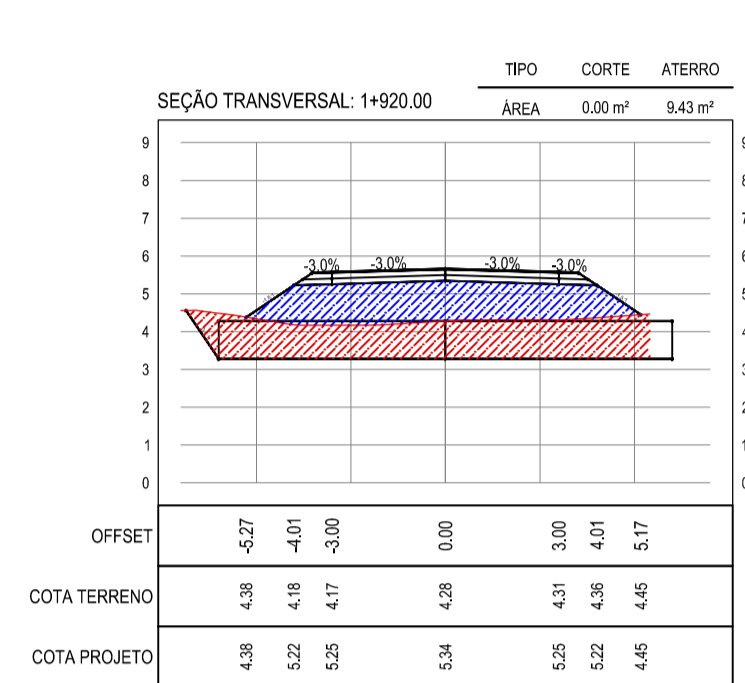
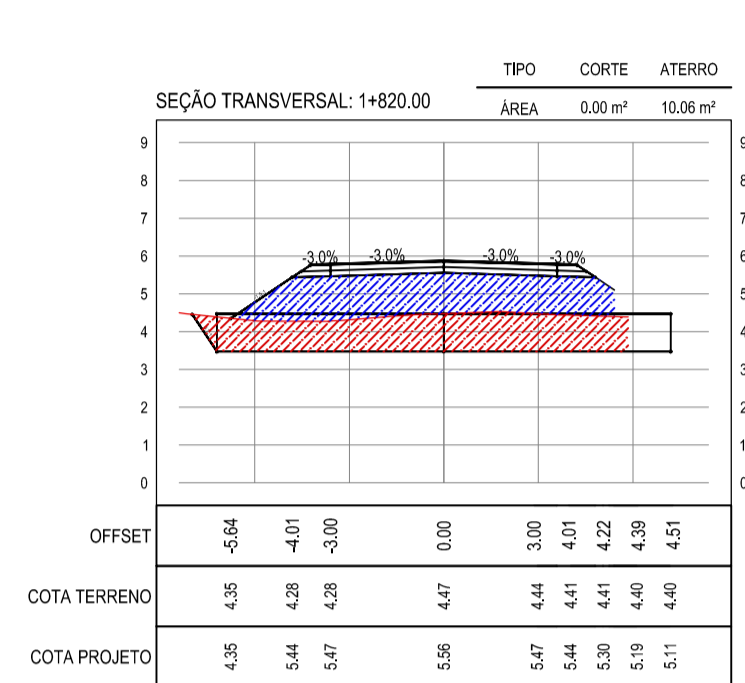
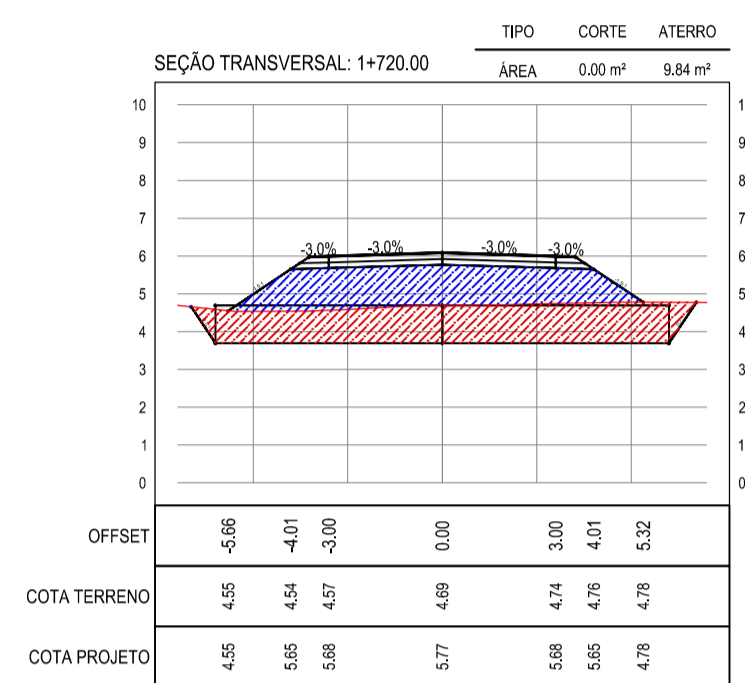
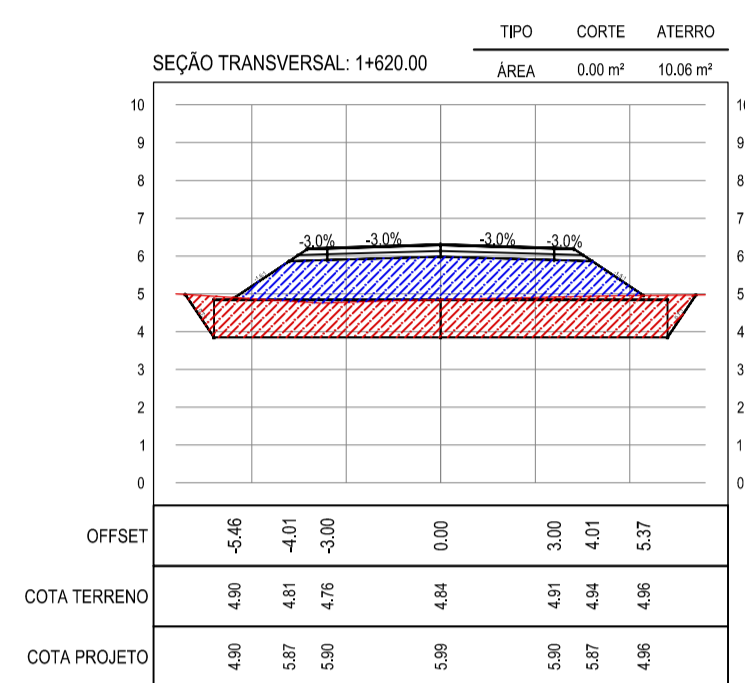
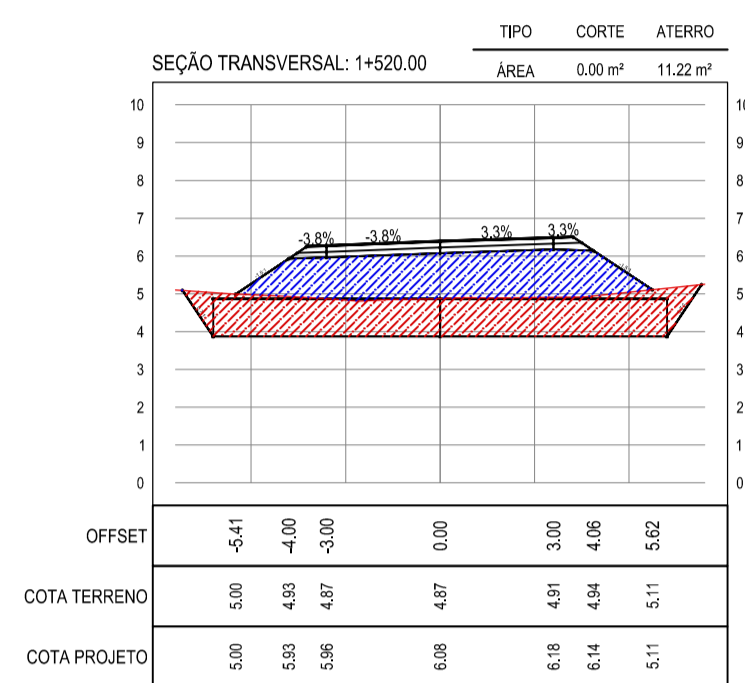
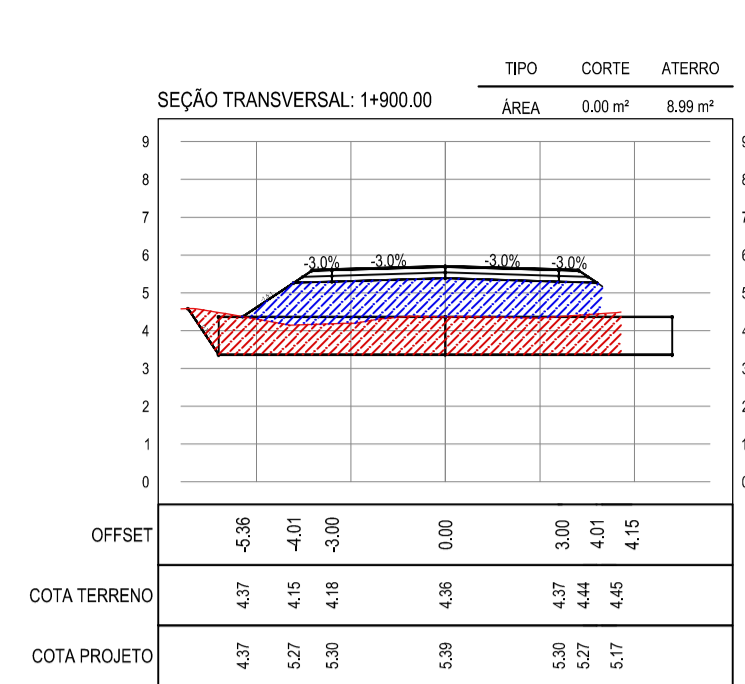
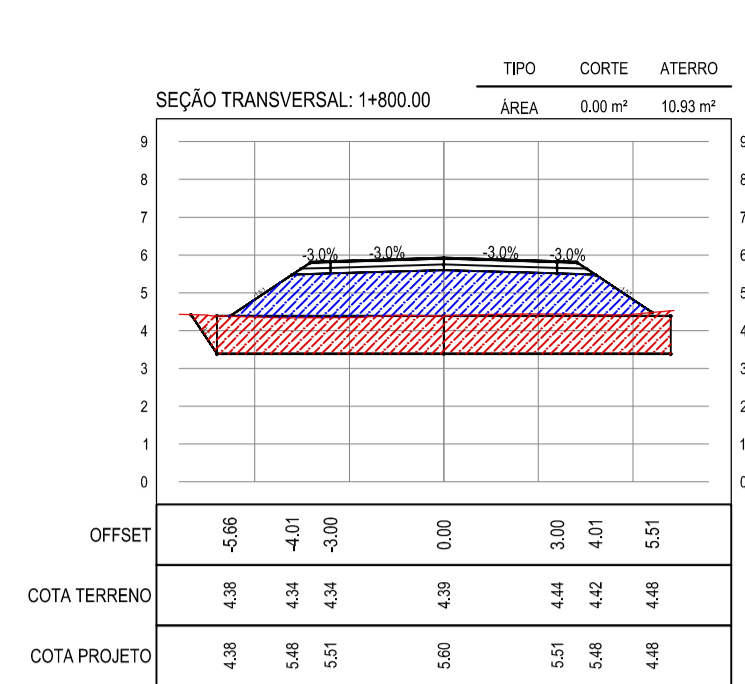
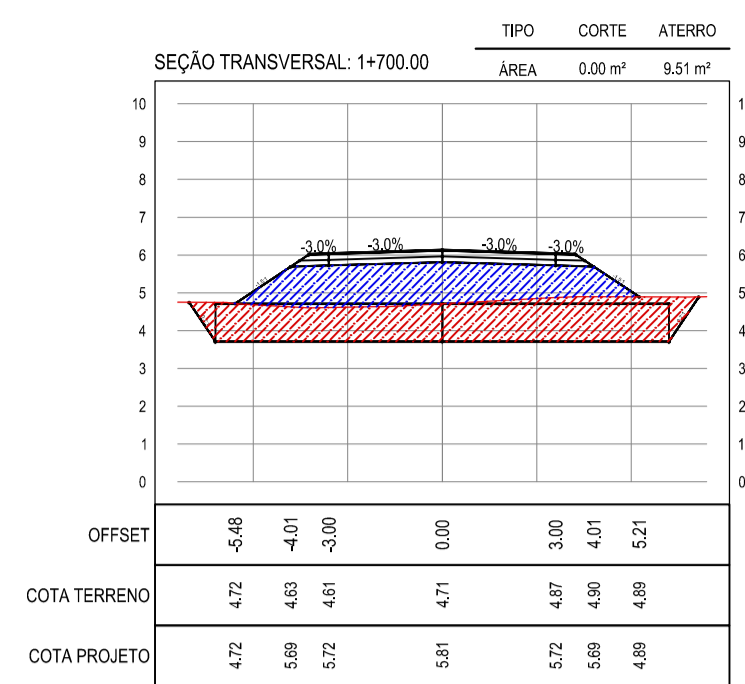
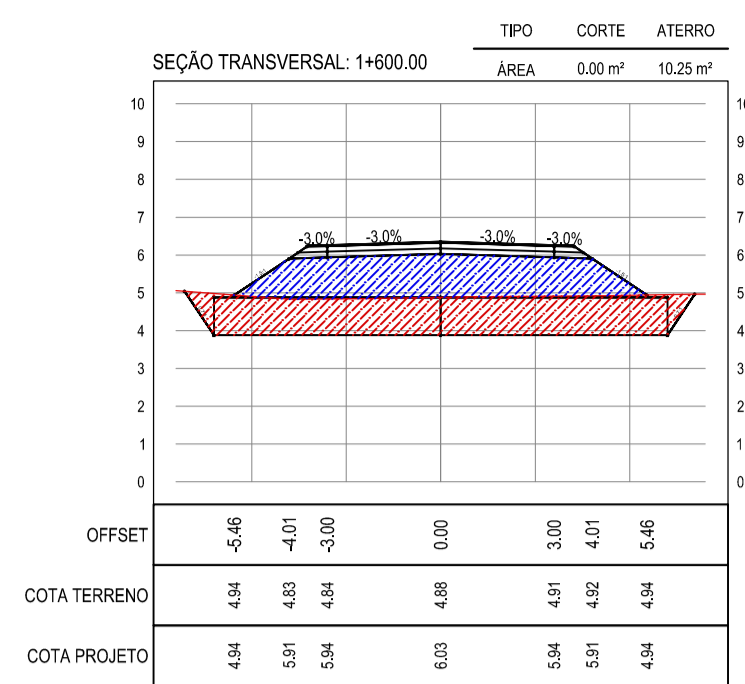
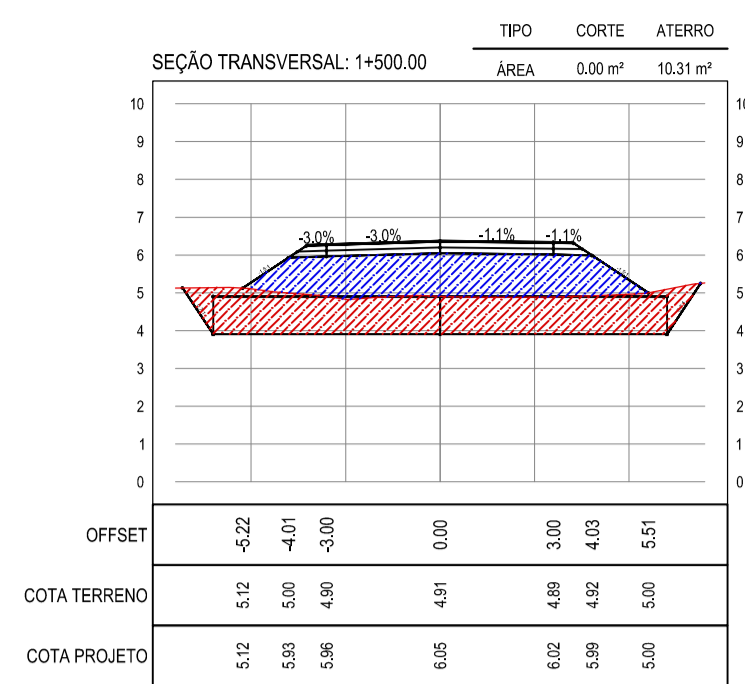
PROJETISTA

PROJETO: PAVIMENTAÇÃO ASFÁLTICA NO MUNICÍPIO DE ARACATÍ

OBJETO: PAVIMENTAÇÃO DO TRECHO DIQUE - CÔRREGO DOS RODRIGUES

PROJETO DE TERRAPLENAGEM

IDENTIFICAÇÃO DOS DESENHOS:
 01. SEÇÕES TRANSVERSAIS



NOTAS

COTA DO EIXO REFERE-SE A COTA DE TERRAPLENAGEM

LEGENDA



ASSINATURAS E APROVAÇÃO

PROJETISTA: LEONARDO SILVEIRA LIMA
ENGENHEIRO CIVIL - RNP: 0911581987

PROPRIETÁRIO: PREFEITURA MUNICIPAL DE ARACATIZ

TÍTULO: PAVIMENTAÇÃO ASFÁLTICA NO MUNICÍPIO DE ARACATIZ

CONTEÚDO: PAVIMENTAÇÃO DO TRECHO DIQUE - CÔRREGO DOS RODRIGUES

PROJETO DE TERRAPLENAGEM

IDENTIFICAÇÃO DOS DESENHOS:
01. SEÇÕES TRANSVERSAIS