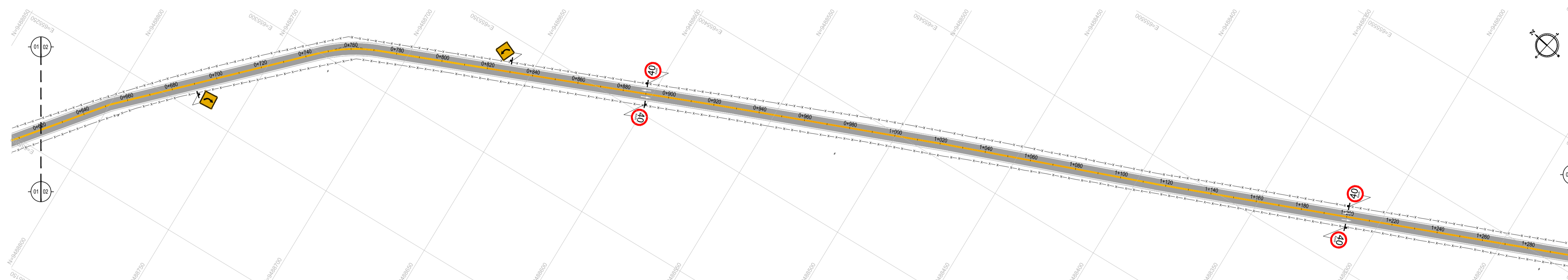
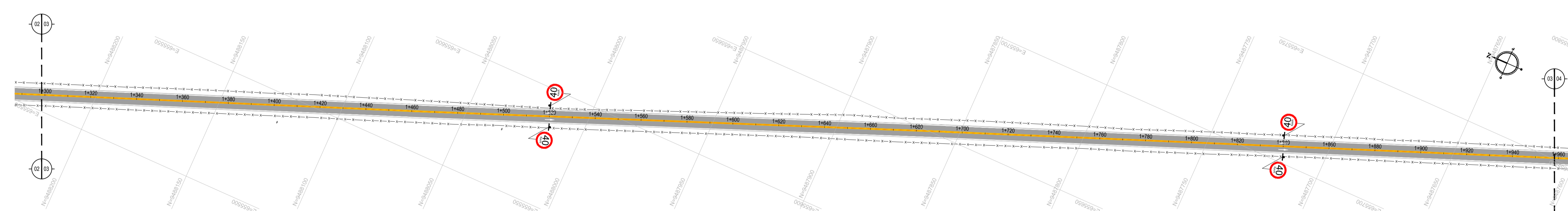


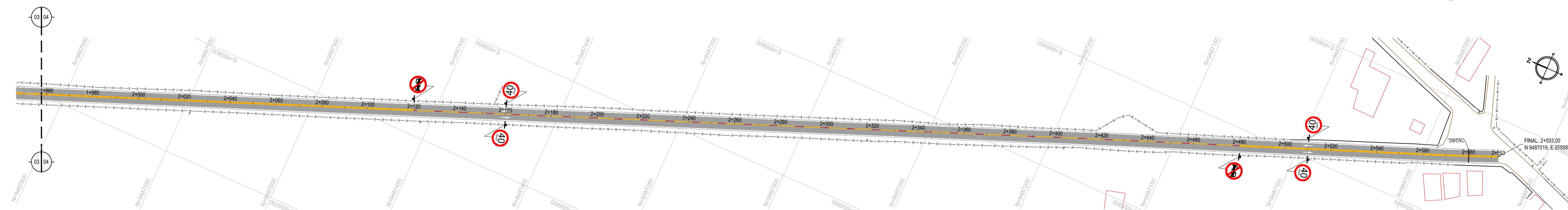
01 PLANTA BAIXA 01
ESCALA: 1:1000



02 PLANTA BAIXA 02
ESCALA: 1:1000



03 PLANTA BAIXA 03
ESCALA: 1:1000



04 PLANTA BAIXA 04
ESCALA: 1:1000

LEGENDA - EM PLANTA

— MEIO-FIO EXISTENTE	— CURVA DE NÍVEL
— BORDA DE ESTRADA	● POSTE
- - - CERCA	— MURO
■ ASFÁLTO	0+000 ALINHAMENTO (ESTACAS)
□ EDIFICAÇÕES	⊗ VEGETAÇÃO
● R-1	⊗ AQUÍFERO
● R-7	◆ A-18
● R-19	■ TACHÃO
◆ A-02a	
◆ A-02b	

NOTAS
 DATUM VERTICAL - ARBITRADO
 SISTEMA DE COORDENADAS - SIRGAS (WGS84)
 MERIDIANO CENTRAL - 38° W GR
 PROJEÇÃO UNIVERSAL DE MERCATOR (UTM) - ZONA 24M

ASSINATURAS E APROVAÇÃO

PROJETISTA	PROPRIETÁRIO
LEONARDO SILVEIRA LIMA ENGENHEIRO CIVIL - RNP: 0915815087	
APROVAÇÃO	

GEO PAC AV. PADRE ANTÔNIO TOMÁS, N° 2420, SALAS 311/322
 BARRIO ALZHEIRA, FORTALEZA
 FONE: (85) 3341-3141 / E-MAIL: GEO@GEO.PAC.COM.BR

PROPRIETÁRIO: **PREFEITURA MUNICIPAL DE ARACATI**

OBRA: **PAVIMENTAÇÃO ASFÁLTICA NO MUNICÍPIO DE ARACATI**

PROJETO: **PAVIMENTAÇÃO DO TRECHO FONTANHA - SÃO CHICO**

CONTEÚDO: **PROJETO SINALIZAÇÃO**

IDENTIFICAÇÃO DOS DESENHOS:
 01. PLANTA BAIXA 01
 02. PLANTA BAIXA 02
 03. PLANTA BAIXA 03
 04. PLANTA BAIXA 04

LUGAR: FONTANHA SÃO CHICO - ARACATICE	DATA: JANEIRO/2020	PONTEIRA: 15/21
DESENHO: BRENNO VIANA	ESCALA: INDICADA	CONTROLE: ARCT - 20.07