SEÇÃO TRANSVERSAL: 0+500.00

TIPO	CORTE	ATERRO
ÁREA	6,84 m²	0,00 m²

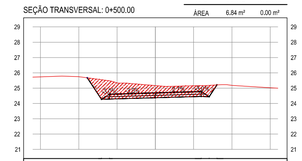

OFFSET	-4,45	-3,51	-3,00	0	3,00	3,51	4,02
COTA TERRENO	25,68	25,55	25,48	25,17	25,16	25,18	25,21
COTA PROJETO	25,68	24,27	24,29	24,38	24,46	24,44	25,21

SEÇÃO TRANSVERSAL: 0+600.00

TIPO	CORTE	ATERRO
ÁREA	0,00 m²	3,13 m²

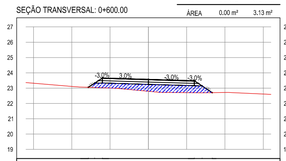

OFFSET	-3,91	-3,51	-3,00	0	3,00	3,51	4,17
COTA TERRENO	23,06	23,04	23,02	22,79	22,70	22,70	22,71
COTA PROJETO	23,06	23,32	23,34	23,25	23,16	23,14	22,71

SEÇÃO TRANSVERSAL: 0+700.00

TIPO	CORTE	ATERRO
ÁREA	0,00 m²	3,60 m²

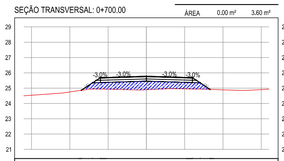

OFFSET	-4,24	-3,51	-3,00	0,00	3,00	3,51	4,16
COTA TERRENO	24,86	24,94	24,94	24,90	24,94	24,93	24,92
COTA PROJETO	24,86	25,35	25,36	25,45	25,36	25,35	24,92

SEÇÃO TRANSVERSAL: 0+800.00

TIPO	CORTE	ATERRO
ÁREA	0,47 m²	0,33 m²

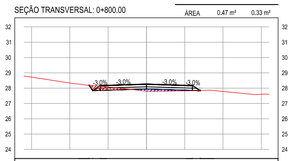

OFFSET	-3,74	-3,51	-3,00	0,00	3,00	3,51	3,52
COTA TERRENO	28,18	28,17	28,12	27,81	27,83	27,85	27,85
COTA PROJETO	28,18	27,84	27,85	27,84	27,85	27,84	27,85

SEÇÃO TRANSVERSAL: 0+900.00

TIPO	CORTE	ATERRO
ÁREA	0,00 m²	5,41 m²

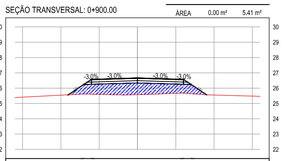

OFFSET	-4,52	-3,51	-3,00	0,00	3,00	3,51	4,51
COTA TERRENO	25,56	25,62	25,61	25,57	25,67	25,64	25,57
COTA PROJETO	25,56	26,24	26,25	26,34	26,25	26,24	25,57

SEÇÃO TRANSVERSAL: 0+520.00

TIPO	CORTE	ATERRO
ÁREA	0,54 m²	0,18 m²

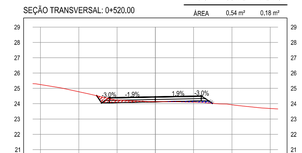

OFFSET	-3,82	-3,51	-3,00	0	3,00	3,51	3,73
COTA TERRENO	24,43	24,46	24,33	24,13	24,08	24,04	24,02
COTA PROJETO	24,43	24,06	24,07	24,12	24,18	24,17	24,02

SEÇÃO TRANSVERSAL: 0+620.00

TIPO	CORTE	ATERRO
ÁREA	0,00 m²	5,66 m²

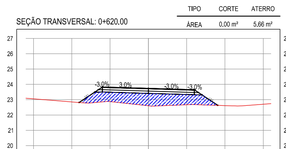

OFFSET	-4,52	-3,51	-3,00	0,00	3,00	3,51	4,53
COTA TERRENO	22,82	22,81	22,86	22,60	22,68	22,66	22,63
COTA PROJETO	22,82	22,49	22,55	23,41	23,32	23,31	22,63

SEÇÃO TRANSVERSAL: 0+720.00

TIPO	CORTE	ATERRO
ÁREA	0,00 m²	3,06 m²

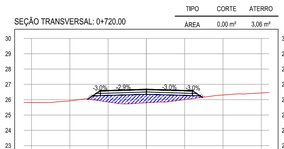

OFFSET	-3,82	-3,51	-3,00	0	3,00	3,51	3,65
COTA TERRENO	26,04	26,00	25,92	25,80	26,07	26,14	26,15
COTA PROJETO	26,04	26,25	26,26	26,35	26,26	26,25	26,15

SEÇÃO TRANSVERSAL: 0+820.00

TIPO	CORTE	ATERRO
ÁREA	0,01 m²	1,31 m²

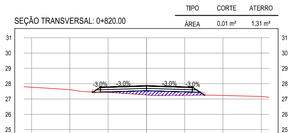

OFFSET	-3,53	-3,51	-3,00	0,00	3,00	3,51	3,80
COTA TERRENO	27,47	27,47	27,45	27,27	27,24	27,25	27,25
COTA PROJETO	27,47	27,44	27,45	27,54	27,45	27,44	27,25

SEÇÃO TRANSVERSAL: 0+920.00

TIPO	CORTE	ATERRO
ÁREA	0,00 m²	6,00 m²

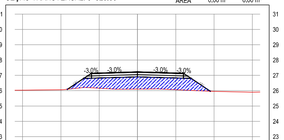

OFFSET	-4,57	-3,51	-3,00	0	3,00	3,51	4,76
COTA TERRENO	26,09	26,20	26,19	26,11	26,04	26,02	25,97
COTA PROJETO	26,09	26,80	26,81	26,90	26,81	26,80	25,97

SEÇÃO TRANSVERSAL: 0+540.00

TIPO	CORTE	ATERRO
ÁREA	0,00 m²	3,11 m²

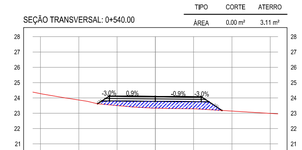

OFFSET	-3,77	-3,51	-3,00	0,00	3,00	3,51	4,35
COTA TERRENO	23,42	23,39	23,35	23,33	23,28	23,23	23,19
COTA PROJETO	23,42	23,79	23,80	23,78	23,75	23,74	23,19

SEÇÃO TRANSVERSAL: 0+640.00

TIPO	CORTE	ATERRO
ÁREA	0,00 m²	3,64 m²

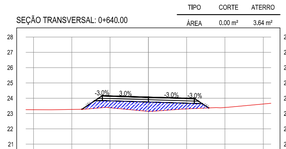

OFFSET	-4,34	-3,51	-3,00	0,00	3,00	3,51	3,94
COTA TERRENO	23,28	23,34	23,39	23,14	23,33	23,35	23,37
COTA PROJETO	23,28	23,83	23,84	23,75	23,66	23,65	23,37

SEÇÃO TRANSVERSAL: 0+740.00

TIPO	CORTE	ATERRO
ÁREA	2,73 m²	0,00 m²

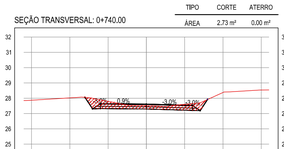

OFFSET	-4,01	-3,51	-3,00	0,00	3,00	3,51	4,00
COTA TERRENO	28,06	28,00	27,90	27,52	27,65	27,70	27,72
COTA PROJETO	28,06	27,31	27,32	27,30	27,21	27,19	27,72

SEÇÃO TRANSVERSAL: 0+840.00

TIPO	CORTE	ATERRO
ÁREA	0,05 m²	0,59 m²

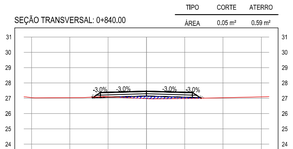

OFFSET	-3,54	-3,51	-3,00	0,00	3,00	3,51	3,57
COTA TERRENO	27,08	27,08	27,10	26,98	26,99	27,00	27,00
COTA PROJETO	27,08	27,04	27,05	27,14	27,05	27,04	27,00

SEÇÃO TRANSVERSAL: 0+940.00

TIPO	CORTE	ATERRO
ÁREA	0,00 m²	4,78 m²

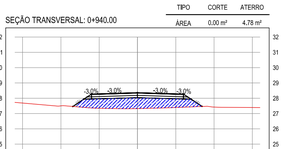

OFFSET	-4,22	-3,51	-3,00	0,00	3,00	3,51	4,21
COTA TERRENO	27,46	27,42	27,38	27,23	27,42	27,44	27,46
COTA PROJETO	27,46	27,93	27,95	28,04	27,95	27,93	27,46

SEÇÃO TRANSVERSAL: 0+560.00

TIPO	CORTE	ATERRO
ÁREA	0,00 m²	4,53 m²

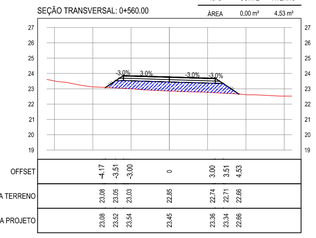

OFFSET	-4,17	-3,51	-3,00	0	3,00	3,51	4,53
COTA TERRENO	23,08	23,05	23,03	22,85	22,74	22,71	22,66
COTA PROJETO	23,08	23,52	23,54	23,45	23,36	23,34	22,66

SEÇÃO TRANSVERSAL: 0+660.00

TIPO	CORTE	ATERRO
ÁREA	0,87 m²	0,47 m²

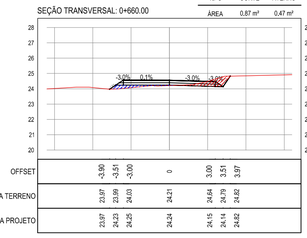

OFFSET	-3,90	-3,51	-3,00	0	3,00	3,51	3,97
COTA TERRENO	23,97	23,99	24,03	24,21	24,64	24,79	24,82
COTA PROJETO	23,97	24,23	24,25	24,24	24,15	24,14	24,82

SEÇÃO TRANSVERSAL: 0+760,00

TIPO	CORTE	ATERRO
ÁREA	8,83 m²	0,00 m²

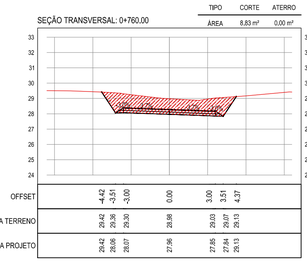

OFFSET	-4,42	-3,51	-3,00	0,00	3,00	3,51	4,27
COTA TERRENO	29,42	29,36	29,30	28,98	29,03	29,07	29,13
COTA PROJETO	29,42	28,06	28,07	27,96	27,85	27,84	29,13

SEÇÃO TRANSVERSAL: 0+860.00

TIPO	CORTE	ATERRO
ÁREA	0,36 m²	0,27 m²

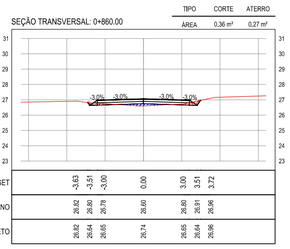

OFFSET	-3,83	-3,51	-3,00	0,00	3,00	3,51	3,72
COTA TERRENO	26,82	26,80	26,78	26,60	26,80	26,91	26,96
COTA PROJETO	26,82	26,64	26,65	26,74	26,65	26,64	26,96

SEÇÃO TRANSVERSAL: 0+960.00

TIPO	CORTE	ATERRO
ÁREA	1,49 m²	0,00 m²

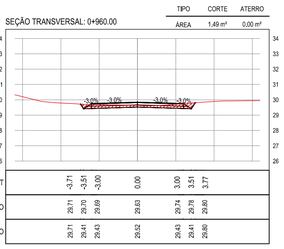

OFFSET	-3,71	-3,51	-3,00	0,00	3,00	3,51	3,77
COTA TERRENO	29,71	29,70	29,69	29,63	29,74	29,78	29,80
COTA PROJETO	29,71	29,41	29,43	29,52	29,43	29,41	29,80

SEÇÃO TRANSVERSAL: 0+580.00

TIPO	CORTE	ATERRO
ÁREA	0,00 m²	3,42 m²

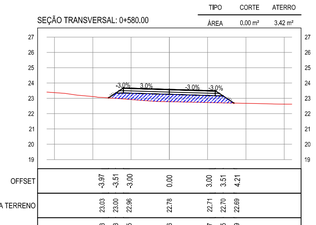

OFFSET	-3,97	-3,51	-3,00	0,00	3,00	3,51	4,21
COTA TERRENO	23,03	23,00	22,96	22,78	22,71	22,70	22,69
COTA PROJETO	23,03	23,33	23,35	23,26	23,15	23,15	22,69

SEÇÃO TRANSVERSAL: 0+680.00

TIPO	CORTE	ATERRO
ÁREA	0,00 m²	0,82 m²

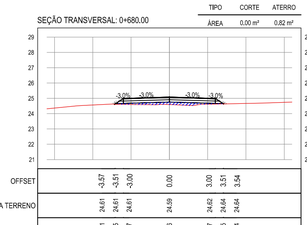

OFFSET	-3,57	-3,51	-3,00	0,00	3,00	3,51	3,54
COTA TERRENO	24,61	24,61	24,61	24,49	24,62	24,64	24,64
COTA PROJETO	24,61	24,65	24,67	24,78	24,67	24,65	24,64

SEÇÃO TRANSVERSAL: 0+780,00

TIPO	CORTE	ATERRO
ÁREA	5,39 m²	0,00 m²

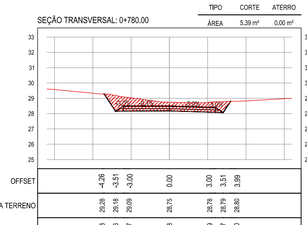

OFFSET	-4,26	-3,51	-3,00	0,00	3,00	3,51	3,99
COTA TERRENO	29,28	29,18	29,09	28,75	28,78	28,79	28,80
COTA PROJETO	29,28	28,16	28,17	28,18	28,09	28,07	28,80

SEÇÃO TRANSVERSAL: 0+880.00

TIPO	CORTE	ATERRO
ÁREA	0,00 m²	1,76 m²

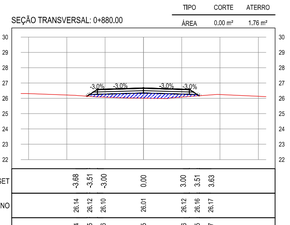

OFFSET	-3,68	-3,51	-3,00	0,00	3,00	3,51	3,83
COTA TERRENO	26,14	26,12	26,10	26,01	26,12	26,16	26,17
COTA PROJETO	26,14	26,25	26,26	26,35	26,26	26,25	26,17

SEÇÃO TRANSVERSAL: 0+980.00

TIPO	CORTE	ATERRO
ÁREA	6,79 m²	0,00 m²

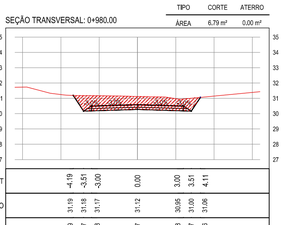

OFFSET	-4,19	-3,51	-3,00	0,00	3,00	3,51	4,11
COTA TERRENO	31,19	31,18	31,17	31,12	30,95	31,00	31,06
COTA PROJETO	31,19	30,17	30,18	30,27	30,18	30,17	31,06

01 SEÇÕES TRANSVERSAIS 02
ESCALA: 1:200

NOTAS

- COTA DO EIXO REFERE-SE A COTA DE TERRAPLENAGEM

LEGENDA

CORTE
ATERRO

ASSINATURAS E APROVAÇÃO

PROJETISTA:
LEONARDO SILVEIRA LIMA
ENGENHEIRO CIVIL - RNP: 0601581067

PROPRIETÁRIO:

APROVAÇÃO

GEOPAC
AV. PADRE ANTÔNIO TOMÁS, N.º 2430, SALAS 301/302
BAIRRO ALDEOTA | FORTALEZA/CE
FONE: (85) 3241-3147 | EMAIL: GEOPAC@GEOPAC.COM.BR

PROPRIETÁRIO:
PREFEITURA MUNICIPAL DE ARACATI

OBRA:
PAVIMENTAÇÃO ASFÁLTICA NO MUNICÍPIO DE ARACATI

PROJETO:
PAVIMENTAÇÃO DO TRECHO FONTAINHA - SÃO CHICO

CONTEÚDO:
PROJETO DE TERRAPLENAGEM

IDENTIFICAÇÃO DOS DESENHOS:
01. SEÇÕES TRANSVERSAIS 02

LOCAL:	DATA:	PRANCHA:
FONTAINHA | SÃO CHICO - ARACATI/CE	JANEIRO/2020	07/21
DESENHO: LETÍCIA CAETANO	ESCALA: INDICADA	CONTRATO: ARCT 20 07