



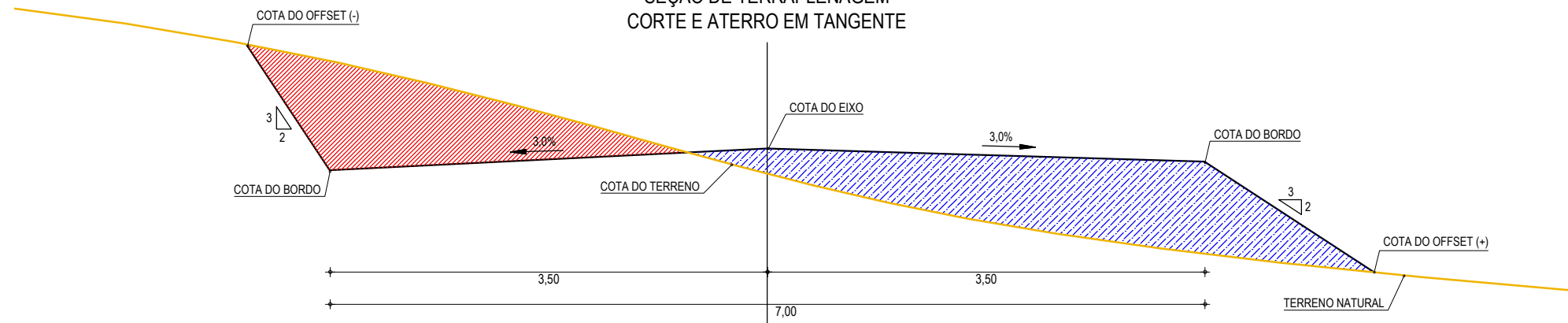


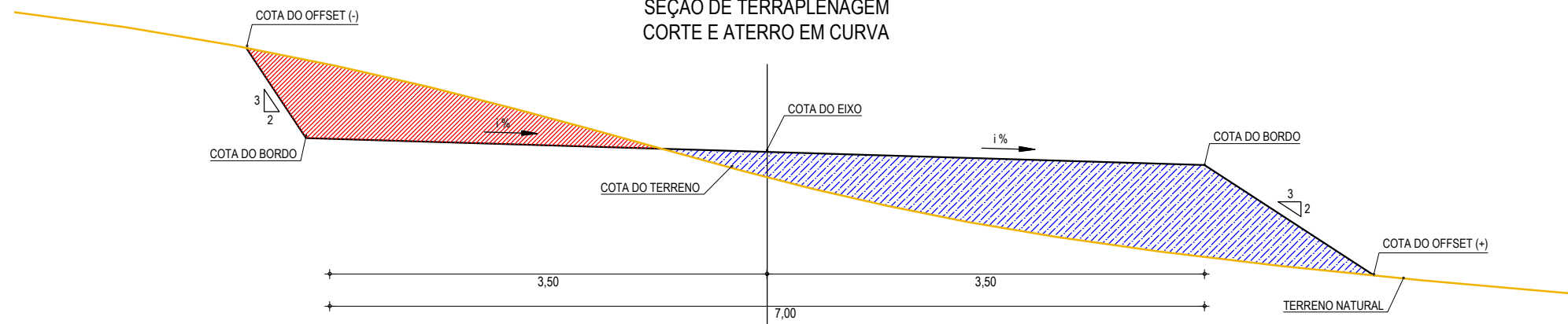
LEGENDA

-  TERRENO NATURAL
-  COTA GREIDE DE TERRAPLENAGEM
-  ATERRO
-  CORTE

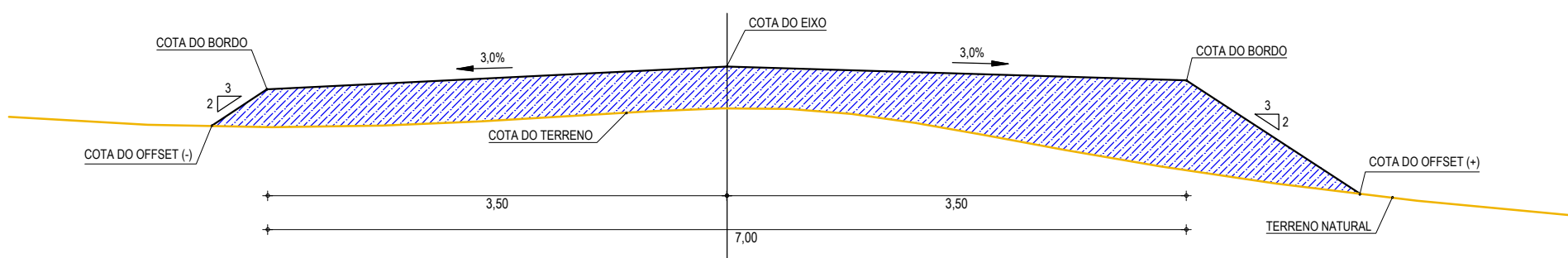
**SEÇÃO DE TERRAPLENAGEM
CORTE E ATERRO EM TANGENTE**



**SEÇÃO DE TERRAPLENAGEM
CORTE E ATERRO EM CURVA**



**SEÇÃO DE TERRAPLENAGEM
ATERRO EM TANGENTE**



01 SEÇÕES TIPO DE TERRAPLENAGEM
ESCALA: SEM ESCALA

ASSINATURAS E APROVAÇÃO

PROJETISTA:	PROPRIETÁRIO:
LEONARDO SILVEIRA LIMA ENGENHEIRO CIVIL - RNP: 0601581067	

APROVAÇÃO:

GOPAC AV. PADRE ANTÔNIO TOMÁS, N.º 2420, SALAS 301/302
 BAIRRO ALDEOTA | FORTALEZA/CE
 FONE: (85) 3241-3147 | EMAIL: GOPAC@GOPAC.COM.BR

PROPRIETÁRIO:
PREFEITURA MUNICIPAL DE ARACATI

OBRA:
PAVIMENTAÇÃO ASFÁLTICA NO MUNICÍPIO DE ARACATI

PROJETO:
PAVIMENTAÇÃO DO TRECHO FONTAINHA - SÃO CHICO

CONTEÚDO:
SEÇÃO DE TERRAPLENAGEM

IDENTIFICAÇÃO DOS DESENHOS:
 01. SEÇÕES TIPO DE TERRAPLENAGEM

LOCAL: FONTAINHA SÃO CHICO - ARACATI/CE	DATA: JANEIRO/2020	PRANCHA: 04/21
DESENHO: IGOR HOLANDA	ESCALA: INDICADA	CONTROLE: ARCT - 20 07