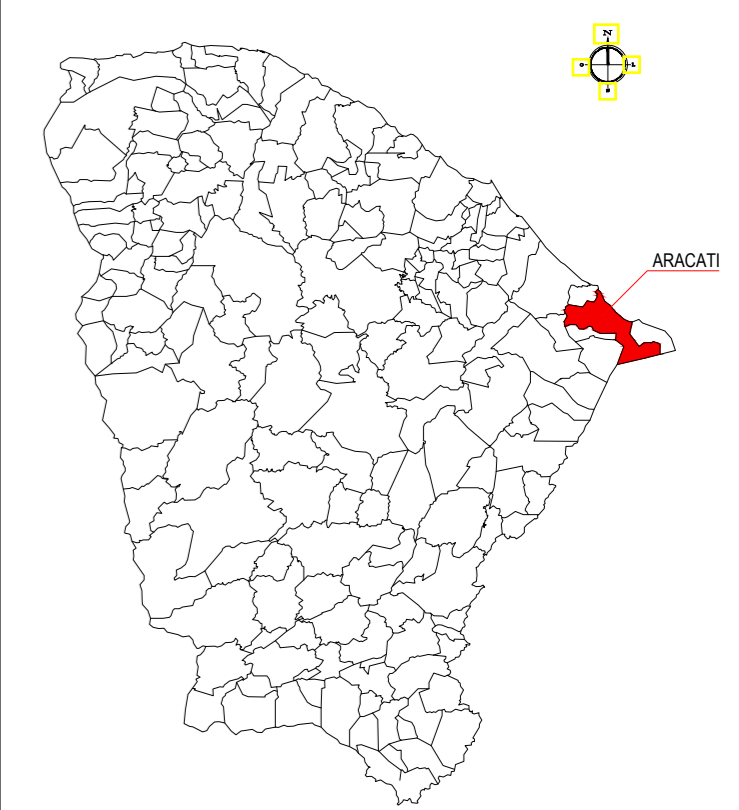




PLANTA CHAVE



LEGENDA

-  AQUÍFERO
-  TRECHO A SER PAVIMENTADO

ASSINATURAS E APROVAÇÃO

PROJETISTA:	PROPRIETÁRIO:

APROVAÇÃO

--

PROPRIETÁRIO:
PREFEITURA MUNICIPAL DE ARACATI

OBRA:
PAVIMENTAÇÃO NA CE-263 À OUTEIRO/TÁBUA LASCADA EM ARACATI/CE

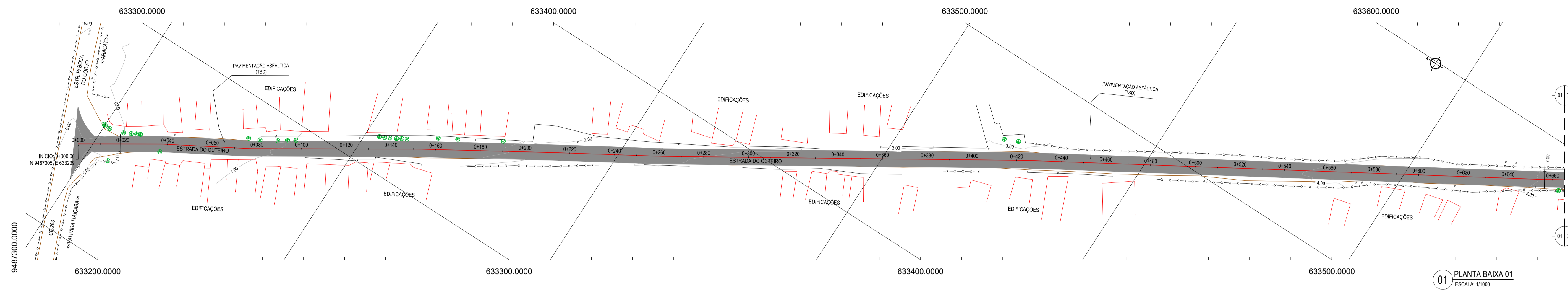
PROJETO:
PAVIMENTAÇÃO NA CE-263 À LOCALIDADE DE OUTEIRO/TÁBUA LASCADA

CONTEÚDO:
MAPA DE LOCALIZAÇÃO

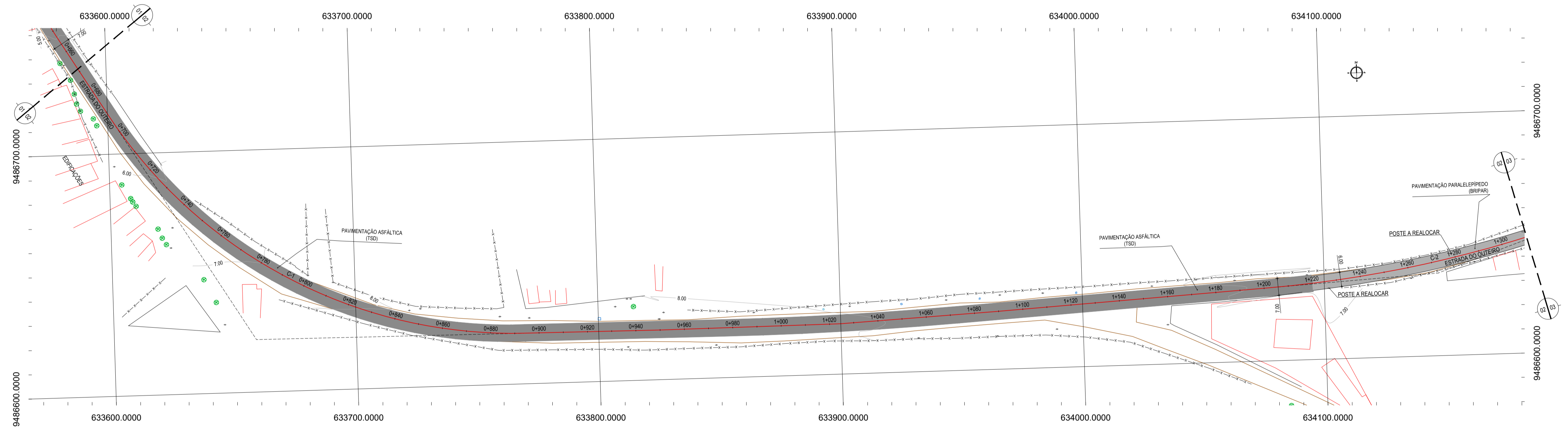
IDENTIFICAÇÃO DOS DESENHOS:
01. PLANTA DE LOCALIZAÇÃO

01 PLANTA DE LOCALIZAÇÃO
ESCALA: 1:50.000

LOCAL: TABUA LASCADA - OUTEIRO - ARACATI/CE	DATA: JULHO/2018	PRANCHA: 01/12
DESENHO: INDICADA	ESCALA: INDICADA	CONTROLE: ARCT 2018 42



01 PLANTA BAIXA 01
ESCALA: 1/1000



02 PLANTA BAIXA 02
ESCALA: 1/1000

- LEGENDA - EM PLANTA**
- MEIO-FIO EXISTENTE
 - MEIO-FIO PROJETADO
 - - - CERCA
 - EDIFICAÇÕES
 - VEGETAÇÃO
 - PAVIMENTAÇÃO ASFÁLTICA EM TSO
 - PAVIMENTAÇÃO EM PARALELEPIEDO
 - CURVA DE NÍVEL
 - POSTE
 - MURO
 - ALINHAMENTO (ESTACAS)
 - ▶ SENTIDO DO ESCOAMENTO

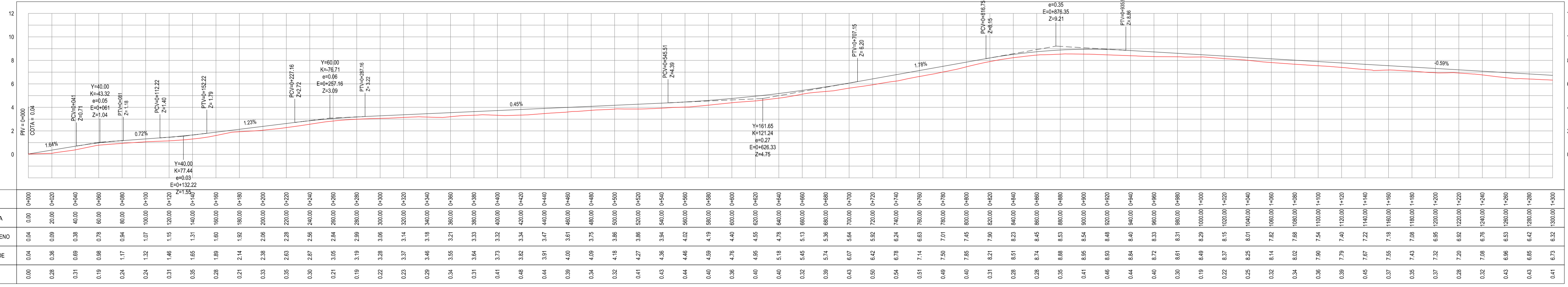
NOTAS
DATUM VERTICAL - ARBITRADO
SISTEMA DE COORDENADAS - SIRGAS (WGS84)
MERIDIANO CENTRAL - 59° W GR.
PROJEÇÃO UNIVERSAL DE MERCATOR (UTM) - ZONA 24M

- LEGENDA - EM PERFIL**
- TERRENO NATURAL
 - TERRENO PROJETADO
 - BSTC A SUBSTITUIR
 - BOTC A SUBSTITUIR
 - BTTCC A SUBSTITUIR
 - BSTC A CONSTRUIR
 - BOTC A CONSTRUIR
 - BTTCC A CONSTRUIR
 - BSCC A SUBSTITUIR
 - BDDC A SUBSTITUIR
 - BTTCC A SUBSTITUIR
 - BSCC A CONSTRUIR
 - BDDC A CONSTRUIR
 - BTTCC A CONSTRUIR

TABELA DE CURVAS DO ALINHAMENTO

CURVAS	AC	R (m)	T (m)	D (m)	PC	PT
C-1	57°54'59,78"	200,000	110,672	202,167	0+691,83	0+694,00
C-2	15°52'31,93"	500,000	69,717	138,540	1+202,35	1+340,89

PERFIL: TÁBUA LASCADA À OUTEIRO



03 PERFIL LONGITUDINAL
ESCALA: H 1/2.000 | V 1/200

ASSINATURAS E APROVAÇÃO

PROJETISTA: _____ PROPRIETÁRIO: _____

APROVAÇÃO: _____

PROPRIETÁRIO:
PREFEITURA MUNICIPAL DE ARACATI
TÍTULO:
PAVIMENTAÇÃO NA CE-263 À OUTEIRO/TÁBUA LASCADA EM ARACATI/CE
PROJETO:
PAVIMENTAÇÃO NA CE-263 À LOCALIDADE DE OUTEIRO/TÁBUA LASCADA
CONTEÚDO:
PROJETO GEOMÉTRICO
IDENTIFICAÇÃO DOS DESENHOS:
01. PLANTA BAIXA 01
02. PLANTA BAIXA 02
03. PERFIL LONGITUDINAL



LEGENDA - EM PLANTA

- MEIO-FIO EXISTENTE
- MEIO-FIO PROJETADO
- CERCA
- EDIFICAÇÕES
- VEGETAÇÃO
- PAVIMENTAÇÃO ASFÁLTICA EM TSD
- PAVIMENTAÇÃO EM PARALELEPÍPEDO
- CURVA DE NÍVEL
- POSTE
- MURO
- ALINHAMENTO (ESTACAS)
- SENTIDO DO ESCOAMENTO

NOTAS
 DATUM VERTICAL - ARBITRADO
 SISTEMA DE COORDENADAS - SIRGAS (WGS84)
 MERIDIANO CENTRAL - 39° W GR.
 PROJEÇÃO UNIVERSAL DE MERCATOR (UTM) - ZONA 24M

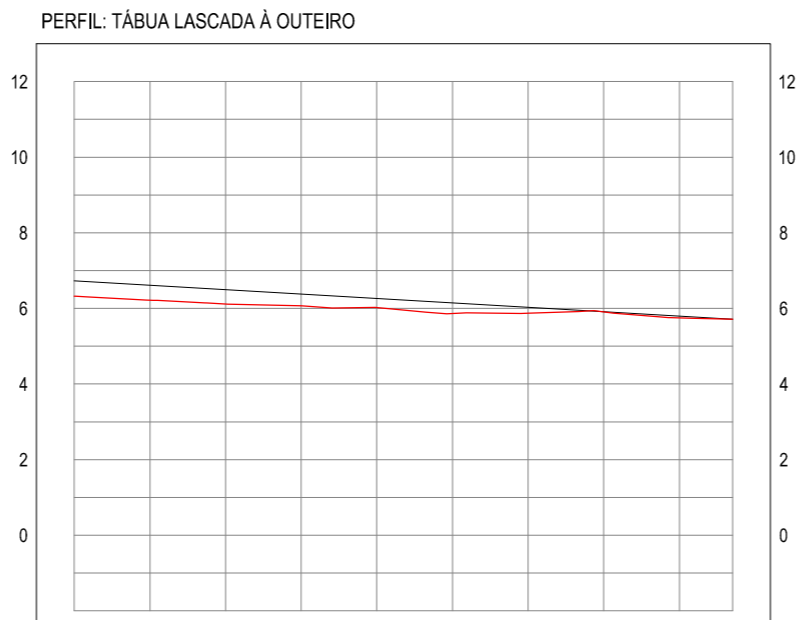
LEGENDA - EM PERFIL

- TERRENO NATURAL
- TERRENO PROJETADO
- BSTC A SUBSTITUIR
- BSTC A CONSTRUIR
- BDTC A SUBSTITUIR
- BDTC A CONSTRUIR
- BTTC A SUBSTITUIR
- BTTC A CONSTRUIR
- BSCC A SUBSTITUIR
- BSCC A CONSTRUIR
- BDCC A SUBSTITUIR
- BDCC A CONSTRUIR
- BTCC A SUBSTITUIR
- BTCC A CONSTRUIR

TABELA DE CURVAS DO ALINHAMENTO

CURVAS	AC	R (m)	T (m)	D (m)	PC	PT
C-1	57°54'59,78"	200,000	110,672	202,167	D+691,83	O+894,00
C-2	15°52'31,93"	500,000	69,717	138,540	1+202,35	1+340,89

01 PLANTA BAIXA 03
 ESCALA: 1/1000



ESTACAS	1+300	1+320	1+340	1+360	1+380	1+400	1+420	1+440	1+460	1+474
DISTÂNCIA	1300,00	1320,00	1340,00	1360,00	1380,00	1400,00	1420,00	1440,00	1460,00	1474,07
COTA TERRENO	6,32	6,22	6,12	6,07	6,02	5,96	5,87	5,91	5,75	5,71
COTA GREIDE	6,73	6,61	6,50	6,38	6,26	6,14	6,03	5,91	5,79	5,71
ALTURA	0,41	0,39	0,38	0,31	0,24	0,28	0,15	0,00	0,04	0,00

02 PERFIL LONGITUDINAL
 ESCALA: H 1/2.000 | V 1/200

ASSINATURAS E APROVAÇÃO

PROJETISTA: _____ PROPRIETÁRIO: _____

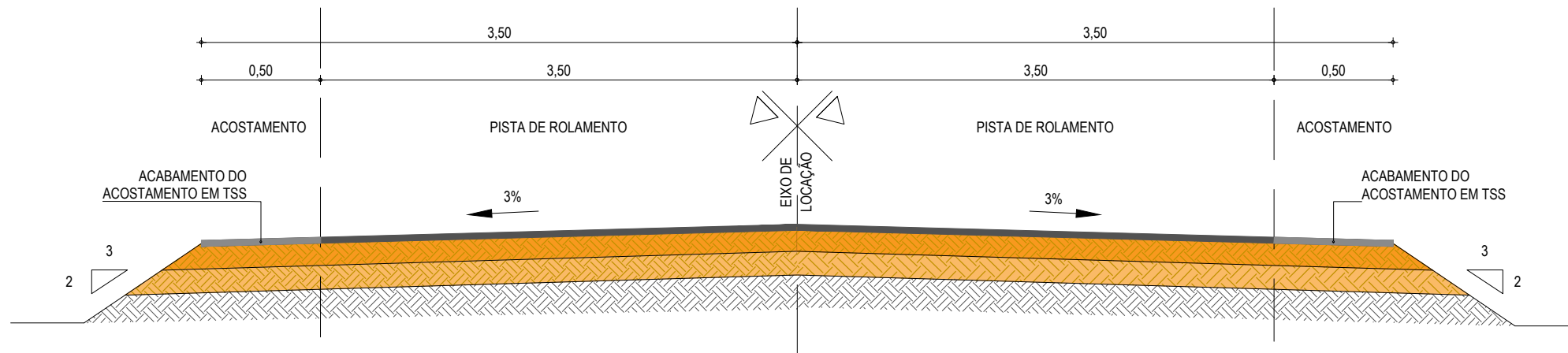
APROVAÇÃO

PROPRIETÁRIO:
PREFEITURA MUNICIPAL DE ARACATI
 OBRA:
PAVIMENTAÇÃO NA CE-263 À OUTEIRO/TÁBUA LASCADA EM ARACATI/CE
 PROJETO:
PAVIMENTAÇÃO NA CE-263 À LOCALIDADE DE OUTEIRO/TÁBUA LASCADA
 CONTEÚDO:
 PROJETO GEOMÉTRICO
 IDENTIFICAÇÃO DOS DESENHOS:
 01. PLANTA BAIXA 03
 02. PERFIL LONGITUDINAL

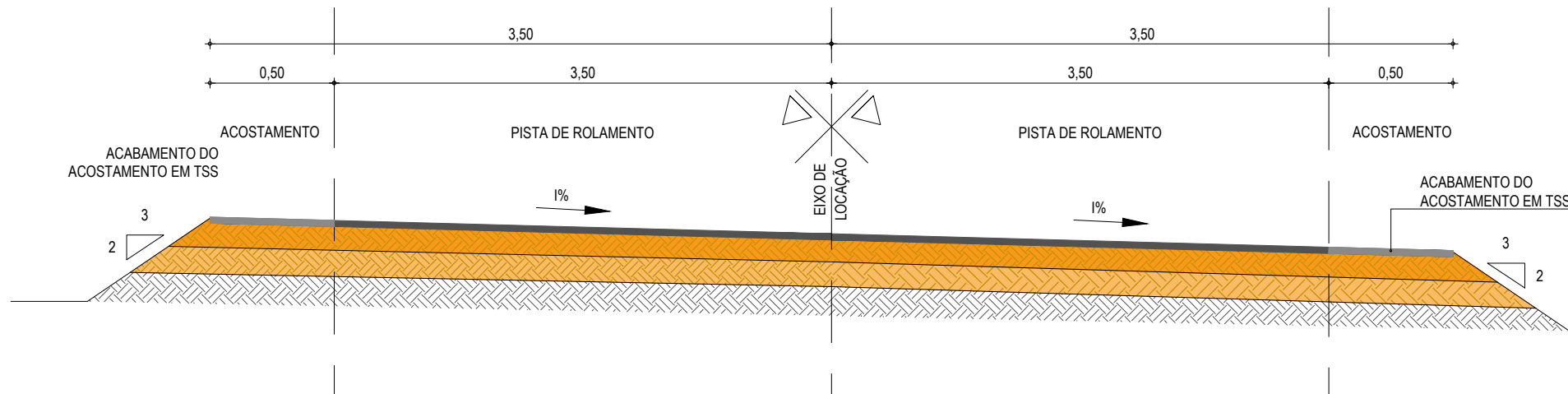
LOCAL: TABUA LASCADA - OUTEIRO - ARACATI/CE DATA: JULHO/2018 PRANCHA: 03/12
 DESENHO: INDICADA ESCALA: INDICADA CONTROLE: ARCT 2018 42

PAVIMENTAÇÃO EM TSD ATÉ A ESTACA 1+220

EM TANGENTE - SEÇÃO NORMAL

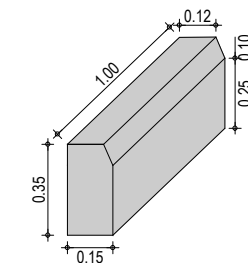
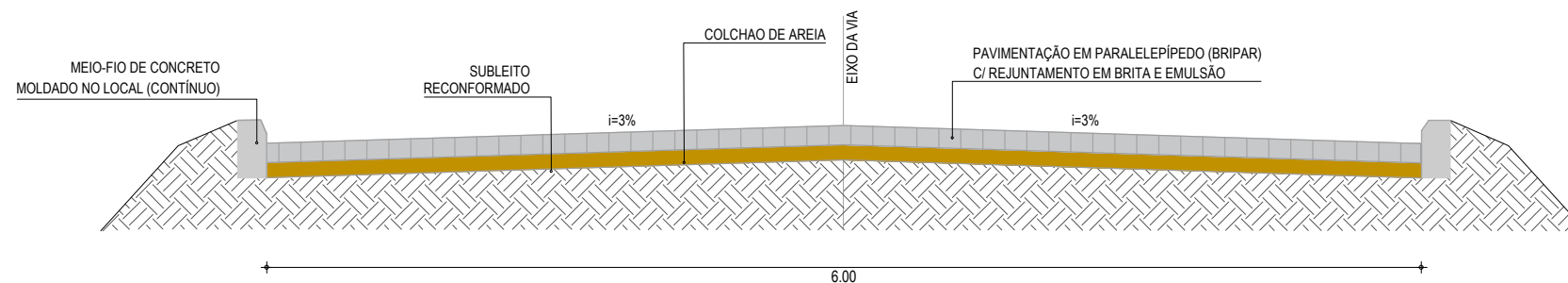


EM CURVA - SEÇÃO NORMAL



01 SEÇÃO TIPO DO PAVIMENTO ASFÁLTICO SEM ESCALA

PAVIMENTAÇÃO EM PARALELEPÍPEDO A PARTIR DA ESTACA 1+220 ATÉ O FIM DO TRECHO



03 DETALHE DO MEIO-FIO SEM ESCALA

02 SEÇÃO TIPO PARALELEPÍPEDO SEM ESCALA

LEGENDA - SEÇÃO TIPO DE PAVIMENTAÇÃO

- REVESTIMENTO DA PISTA EM TRATAMENTO SUPERFICIAL DUPLO (TSD) COM 2,5cm E IMPRIMAÇÃO DA CAMADA DE BASE COM 7,00M DE LARGURA ;
- REVESTIMENTO DO ACOSTAMENTO EM TRATAMENTO SUPERFICIAL SIMPLES (TSS) COM 2,5cm E IMPRIMAÇÃO DA CAMADA DE BASE COM 1,00M DE LARGURA ;
- BASE NOVA EM SOLO-BRITA COM 30% DE BRITA 3/4" CORRIDA COM ESPESSURA DE 20cm;
- SUB-BASE NOVA EM SOLO SEM MISTURA COM 15cm DE ESPESSURA;
- SUBLEITO;

NOTAS - SEÇÃO TIPO PARALELEPÍPEDO

- AS GUIAS SERÃO MOLDADAS EM VALAS E NÃO DEVERÃO APRESENTAR FALHAS NA PARTE DE CIMA, OBEDECENDO O LINHAMENTO E AS COTAS DO PROJETO.
- A AREIA DEVERÁ SER TRANSPORTADA EM CAMINHÕES BASCULANTES, ENLEIRADAS NA PISTA E ESPALHADAS REGULARMENTE NA ÁREA CONTIDA PELAS GUIAS, DEVENDO A CAMADA DE AREIA FICAR COM ESPESSURA DE 15CM.
- OS BLOCOS DE PARALELEPÍPEDO SERÃO ASSENTES SOBRE O COLCHÃO DE AREIA EM LINHAS PERPENDICULARES AO EIXO DA PISTA, OBEDECENDO AS COTAS E ABaulamentos DO PROJETO. EM TANGENTE, O ABaulAMENTO SERÁ FEITO POR DUAS RAMPAS, OPOSTAS A PARTIR DO EIXO, COM DECLIVIDADE DE 3% SALVO OUTRA INDICAÇÃO DO PROJETO.
- OS PARALELOS DEVERÃO TER AS SEGUINTEs DIMENSÕEs: LARGURA ENTRE 14 E 17CM, COMPRIMENTO ENTRE 17 E 23CM E ALTURA ENTRE 11 E 14CM).
- AS PEDRAS SOB A CAMADA DE AREIA DEVEM SER BATIDAS INICIALMENTE COM COMPACTADOR MANUAL TIPO PLACA VIBRATÓRIA E EM SEGUIDA PASSA-SE O ROLO COMPRESSOR, COMEÇANDO PELO PONTO DE MENOR COTA PARA O DE MAIOR COTA NA SEÇÃO TRANSVERSAL. O NÚMERO DE PASSADAS, ASSIM EXECUTADAS, É DE 3 VEZES NO MÍNIMO.
- APÓS A COMPRESSÃO COM O ROLO LISO METÁLICO, REJUNTA-SE O CALÇAMENTO COM BRITA E EMULSÃO ASFÁLTICA

ASSINATURAS E APROVAÇÃO

PROJETISTA:	PROPRIETÁRIO:

APROVAÇÃO

PROPRIETÁRIO:
PREFEITURA MUNICIPAL DE ARACATI

OBRA:
PAVIMENTAÇÃO NA CE-263 À OUTEIRO/TÁBUA LASCADA EM ARACATI/CE

PROJETO:
PAVIMENTAÇÃO NA CE-263 À LOCALIDADE DE OUTEIRO/TÁBUA LASCADA

CONTEÚDO:
PROJETO DE PAVIMENTAÇÃO

IDENTIFICAÇÃO DOS DESENHOS:
01. SEÇÃO TIPO DO PAVIMENTO ASFÁLTICO
02. SEÇÃO TIPO PARALELEPÍPEDO
03. DETALHE DO MEIO FIO

LOCAL: TÁBUA LASCADA - OUTEIRO - ARACATI/CE	DATA: JULHO/2018	PRANCHA: 04/12
DESENHO: -	ESCALA: INDICADA	CONTROLE: ARCT - 2018 42

INÍCIO DO TRECHO

GRÁFICO LINEAR DE DISTRIBUIÇÃO DE MATERIAIS

ESTACA 1+220

FIM DO TRECHO

REVESTIMENTO

TRATAMENTO SUPERFICIAL DUPLO NA FAIXA DE ROLAMENTO E NOS ACOSTAMENTO EM TANGENTE TRATAMENTO SUPERFICIAL SIMPLES

PARALELEPÍPEDO

BASE

CAMADA DE BASE DE SOLO-BRITA, COM 30% DE BRITA, COM 15CM DE ESPESSURA

SUB-BASE

CAMADA DE SUB-BASE ESTABILIZADA GRANULOMETRICAMENTE SEM MISTURA COM 20CM DE ESPESSURA

COTA DO FUNDO DA TERRAPLENAGEM

COTA DO FUNDO DA TERRAPLENAGEM

NOTAS

MATERIAL PARA REVESTIMENTO

MATERIAL	PROCEDÊNCIA	DESTINO ESTACA - ESTACA	DMT (Km)
RR-2C P/ TRATAMENTO	FORTALEZA	CANTEIRO	163,08
RR-2C P/ TRATAMENTO	CANTEIRO	OBRA	2,00
BRITA P/ TRATAMENTO	PEDREIRA	CANTEIRO	33,60
BRITA P/ TRATAMENTO	CANTEIRO	OBRA	2,00
CM-30 P/ IMPRIMAÇÃO	FORTALEZA	CANTEIRO	163,08
CM-30 P/ IMPRIMAÇÃO	CANTEIRO	OBRA	2,00

MATERIAL PARA A BASE

MATERIAL	PROCEDÊNCIA	DESTINO ESTACA - ESTACA	DMT (Km)
SOLO	JB - 01	CANTEIRO	13,90
BRITA	PEDREIRA	CANTEIRO	33,60
MISTURA	CANTEIRO	OBRA	2,00

MATERIAL PARA A SUB-BASE

MATERIAL	PROCEDÊNCIA	DESTINO ESTACA - ESTACA	DMT (Km)
SOLO	JB - 01	OBRA	14,63

*A LOCALIZAÇÃO DO CANTEIRO SERÁ DEFINIDA PELA VENCEDORA DA LICITAÇÃO. ESTIMAMOS UMA DISTÂNCIA DE ATÉ 2 KM DO INÍCIO DA ESTACA 0+000

ASSINATURAS E APROVAÇÃO

PROJETISTA:

PROPRIETÁRIO:

APROVAÇÃO

PROPRIETÁRIO:

PREFEITURA MUNICIPAL DE ARACATI

OBRA:

PAVIMENTAÇÃO NA CE-263 À OUTEIRO/TÁBUA LASCADA EM ARACATI/CE

PROJETO:

PAVIMENTAÇÃO NA CE-263 À LOCALIDADE DE OUTEIRO/TÁBUA LASCADA

CONTEÚDO:

PROJETO DE PAVIMENTAÇÃO

IDENTIFICAÇÃO DOS DESENHOS:

GRÁFICO LINEAR DE DISTRIBUIÇÃO DOS MATERIAIS

LOCAL:
TABUA LASCADA - OUTEIRO - ARACATI/CE

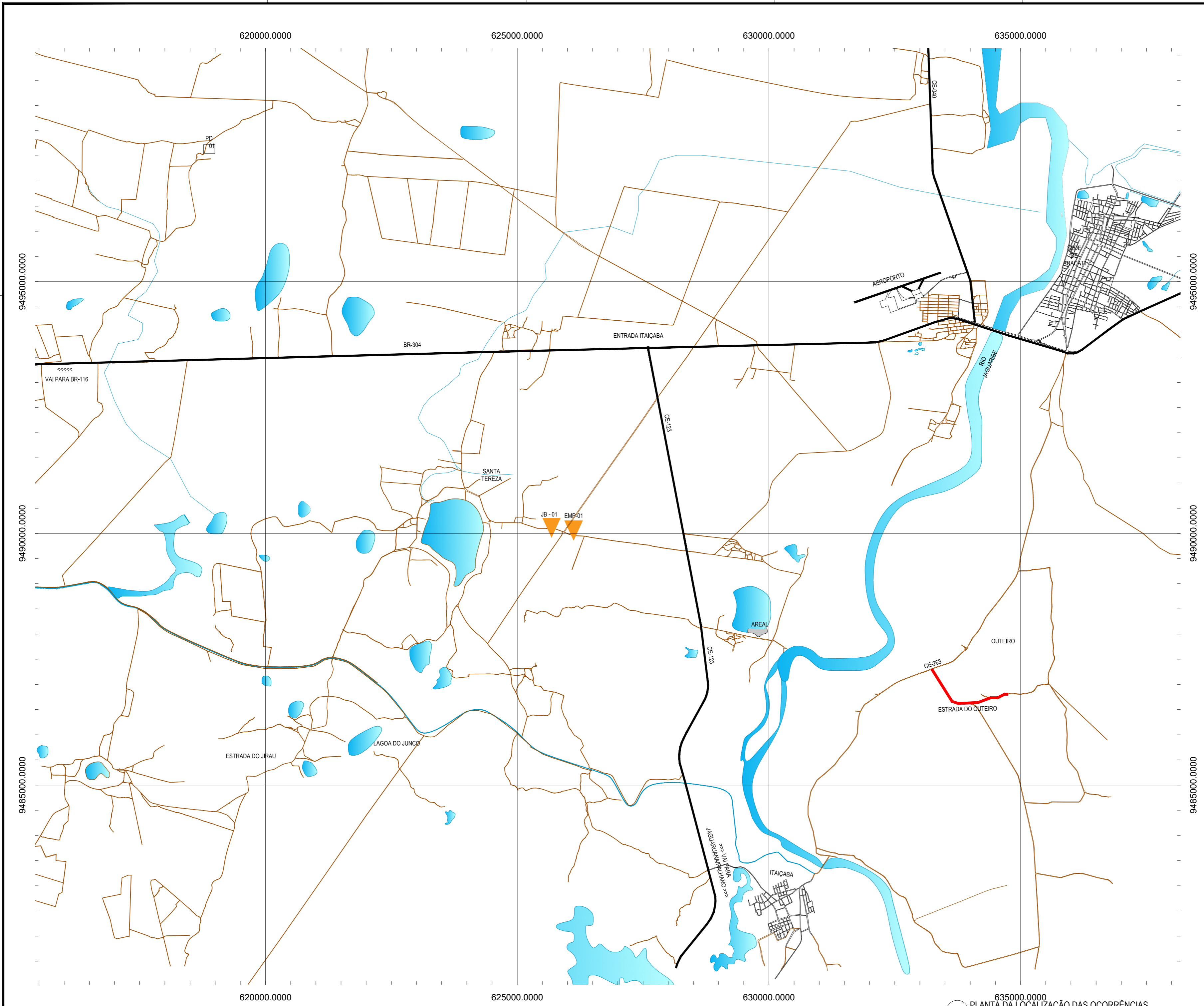
DATA:
JULHO/2018

PRANCHA:
05/12

DESENHO:

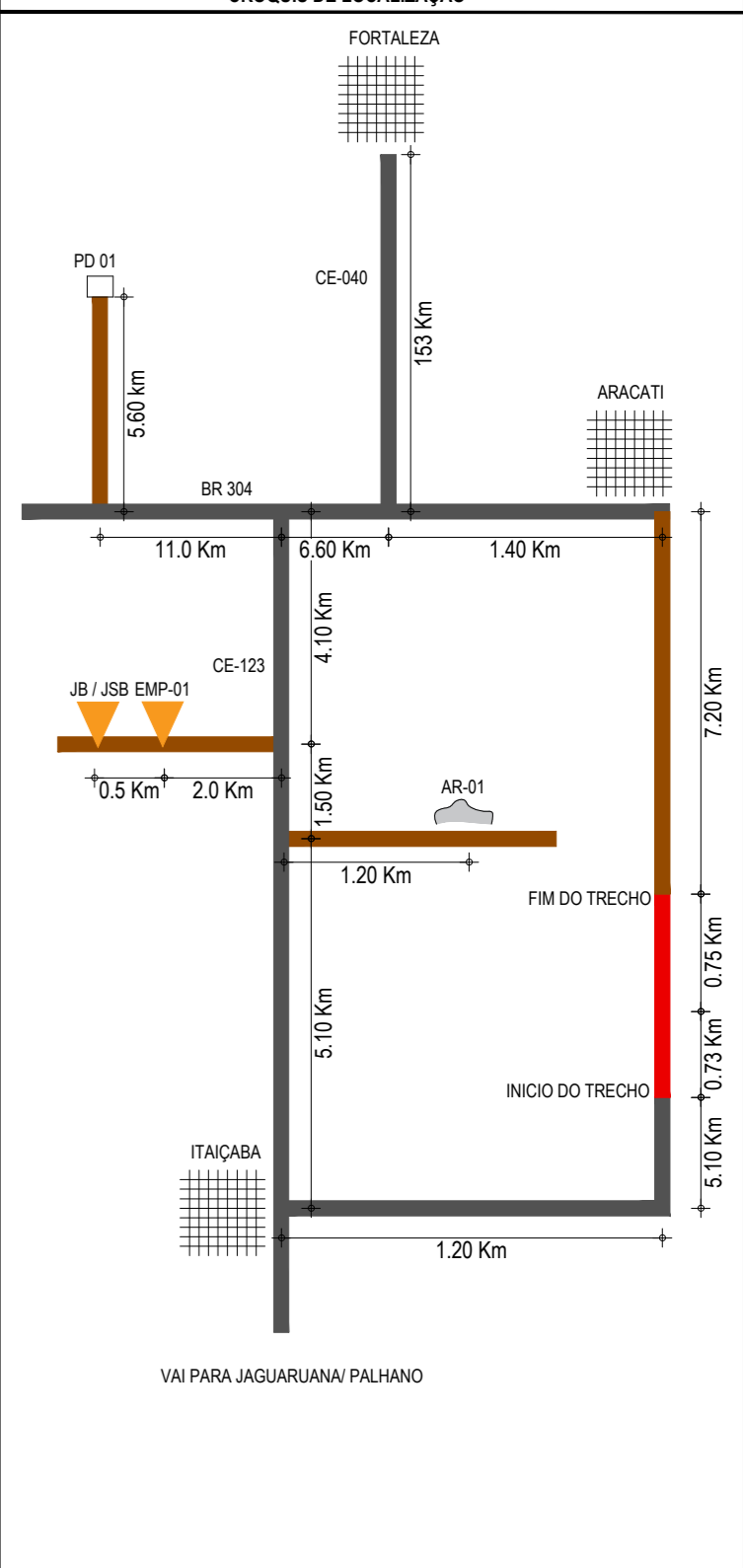
ESCALA:
INDICADA

CONTROLE:
ARCT 2018 42



CONVENÇÕES

- JB - JAZIDA DE BASE E SUB BASE
- JBS - JAZIDA DE SUB-BASE
- AREAL
- PEDREIRA
- FONTE D'ÁGUA
- ESTRADA A SER PAVIMENTADA

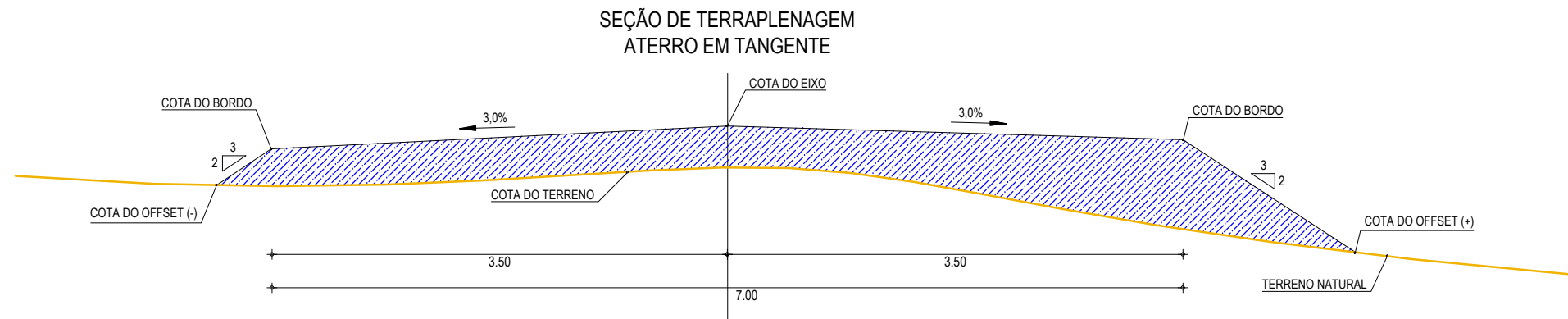
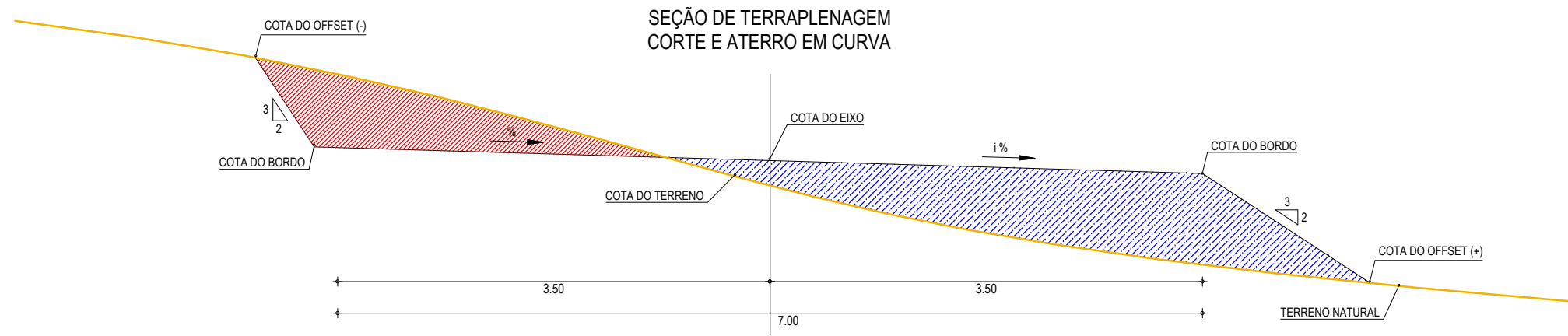
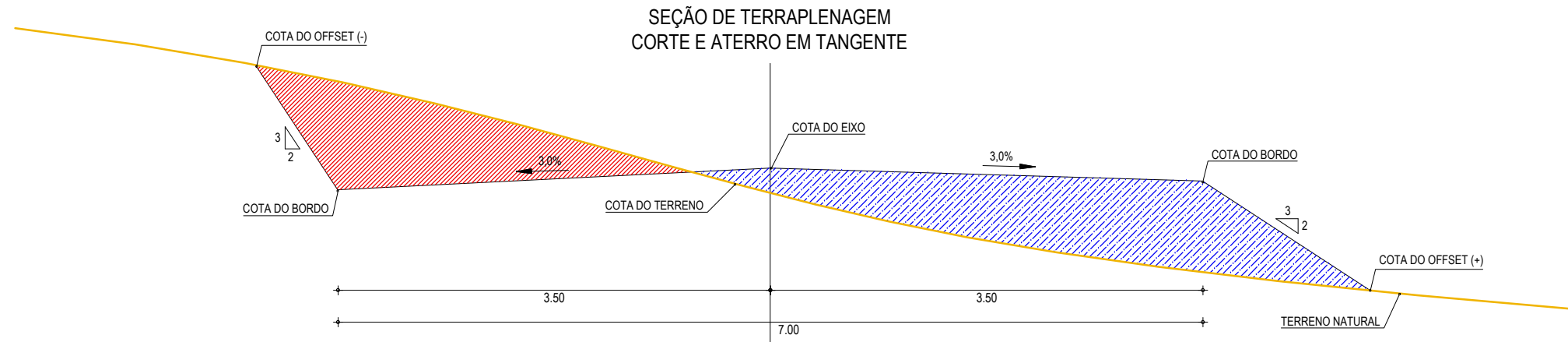


ASSINATURAS E APROVAÇÃO

PROJETISTA:	PROPRIETÁRIO:
APROVAÇÃO:	

PROPRIETÁRIO:
PREFEITURA MUNICIPAL DE ARACATI
 OBRA:
PAVIMENTAÇÃO NA CE-263 À OUTEIRO/TÁBUA LASCADA EM ARACATI/CE
 PROJETO:
PAVIMENTAÇÃO NA CE-263 À LOCALIDADE DE OUTEIRO/TÁBUA LASCADA
 CONTEÚDO:
PLANTA DE OCORRÊNCIAS
 IDENTIFICAÇÃO DOS DESENHOS:
 01. MAPA DE LOCALIZAÇÃO DAS OCORRÊNCIAS

LOCAL: OUTEIRO - TÁBUA LASCADA - ARACATI/CE	DATA: JULHO/2018	PRANCHA: 06/12
DESENHO: INDICADA	ESCALA: INDICADA	CONTROLE: ARCT 2018 42



01 SEÇÕES TIPO DE TERRAPLENAGEM
ESCALA: SEM ESCALA

LEGENDA

- LEGENDA:
- TERRENO NATURAL
 - COTA GREIDE DE TERRAPLENAGEM
 - ATERRO
 - CORTE

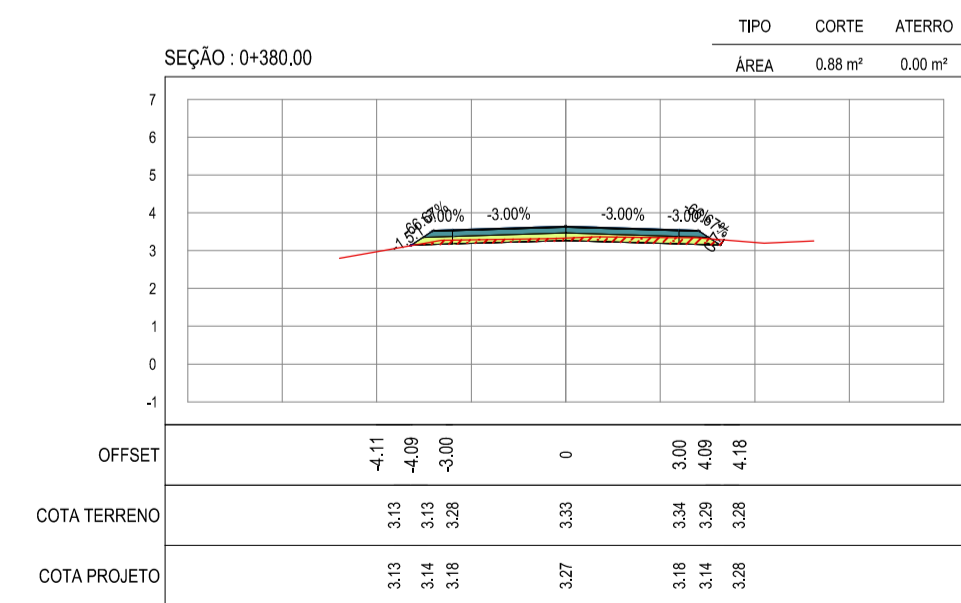
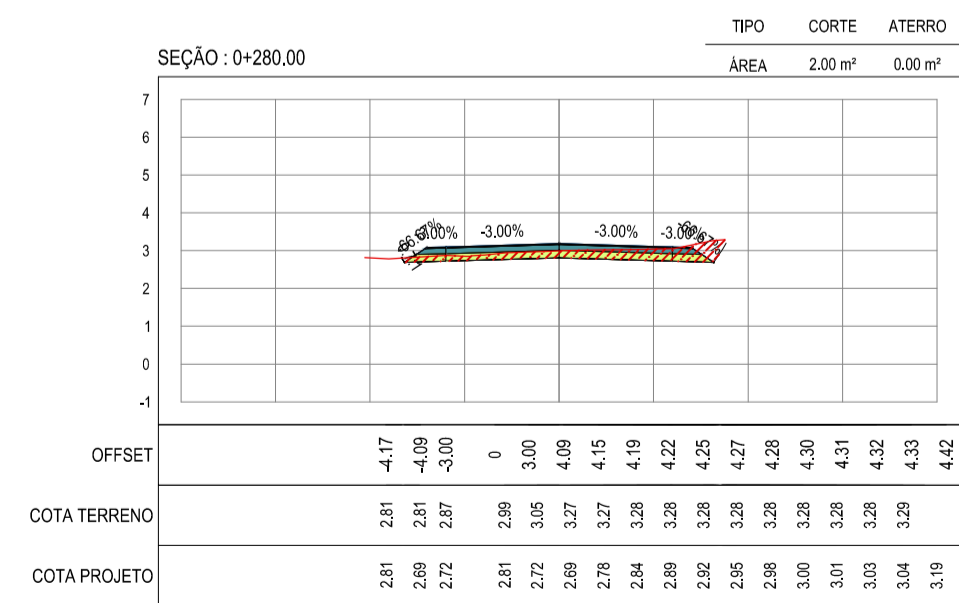
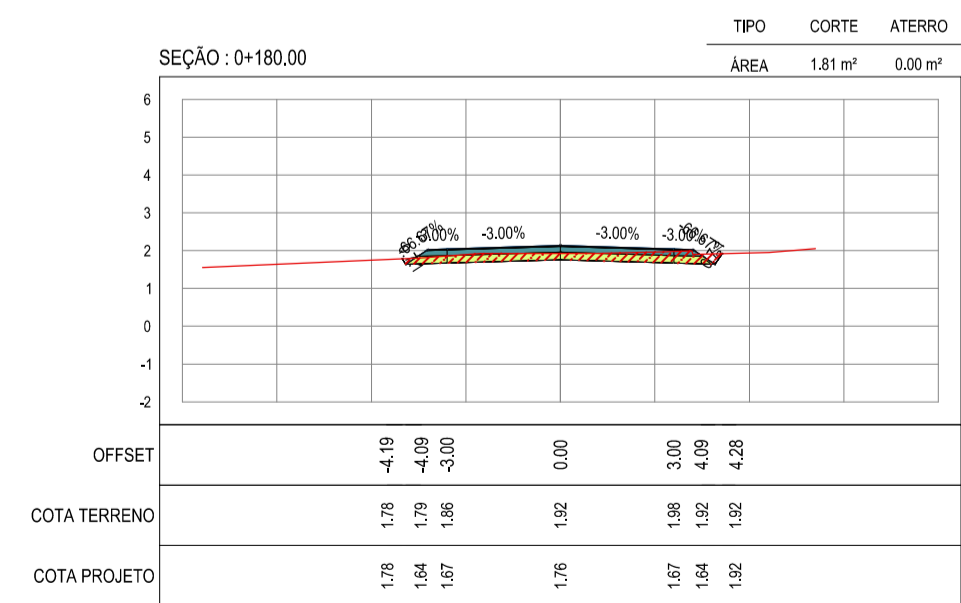
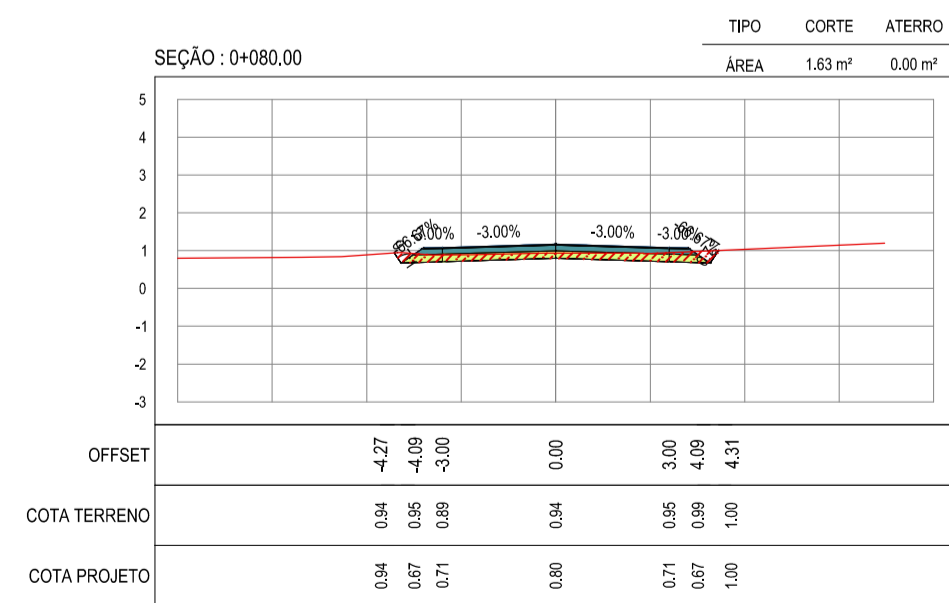
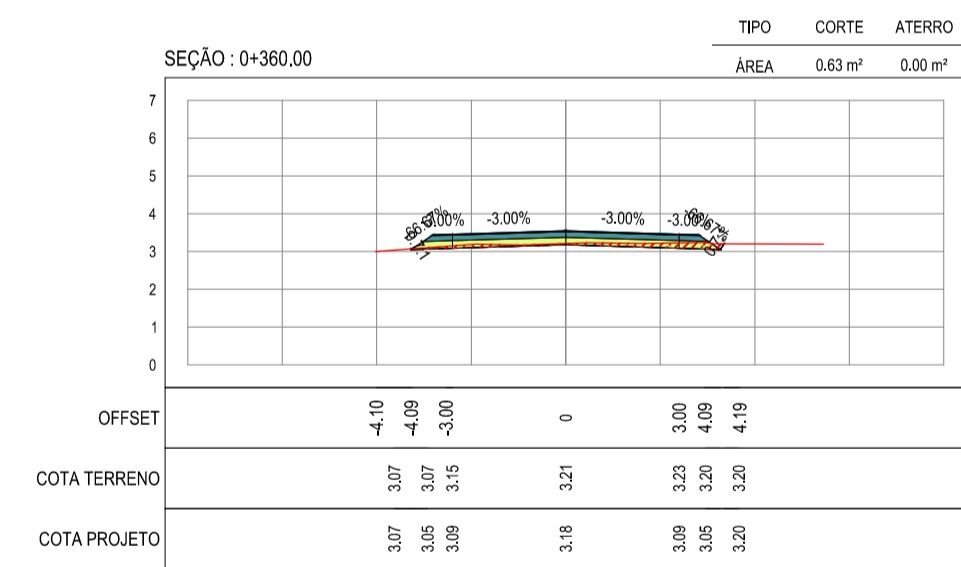
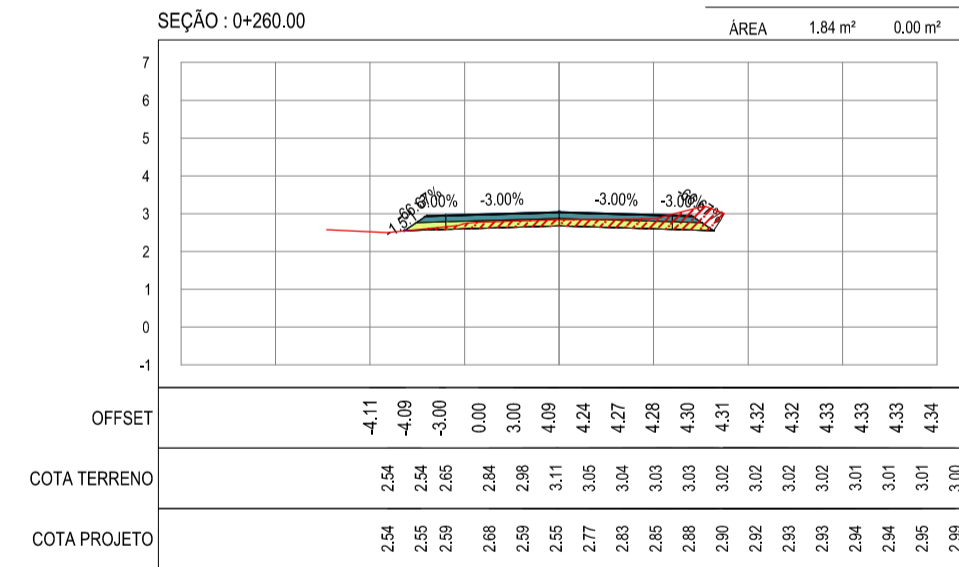
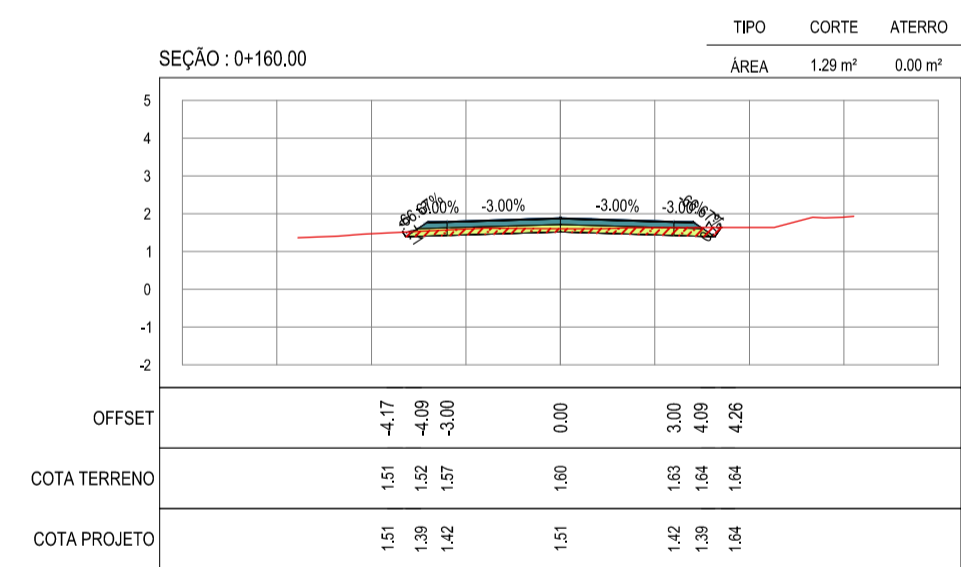
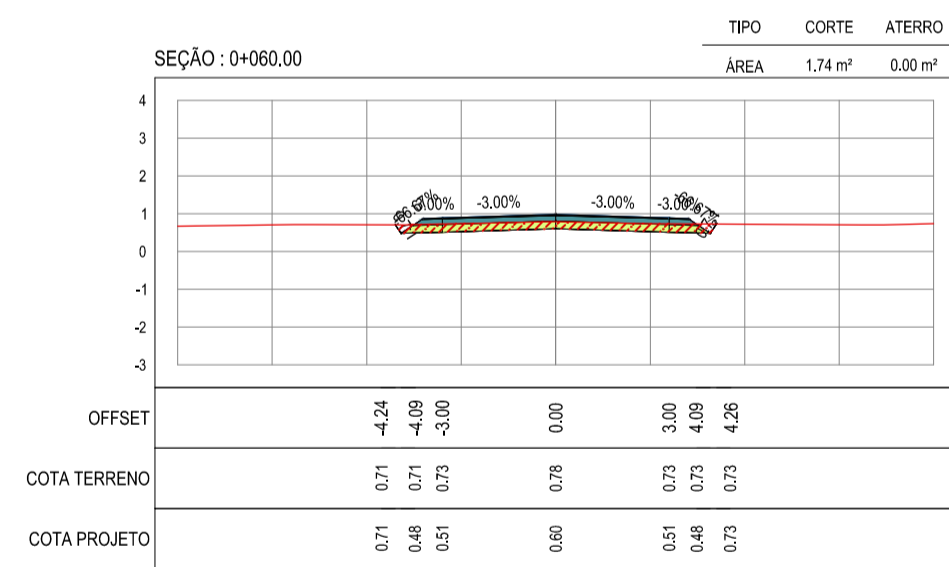
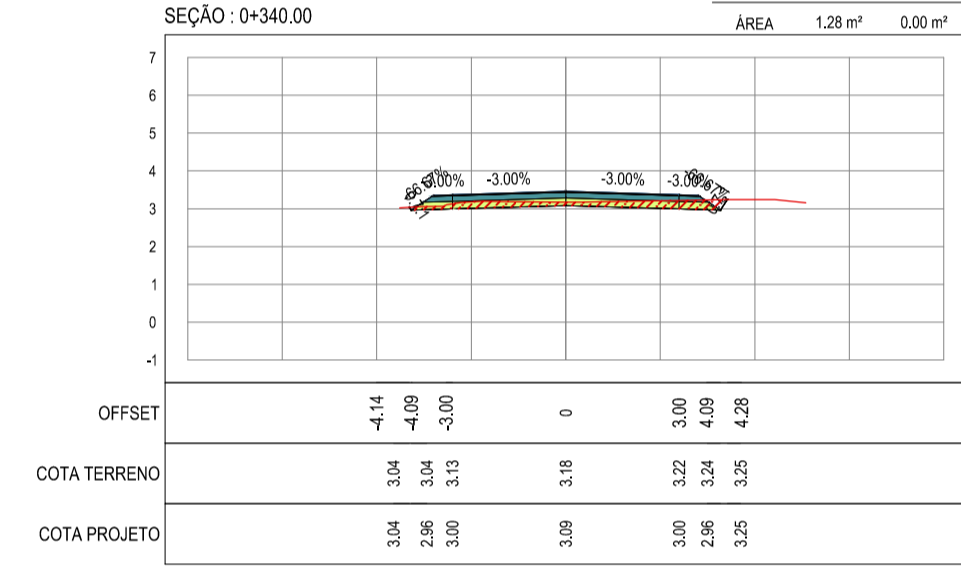
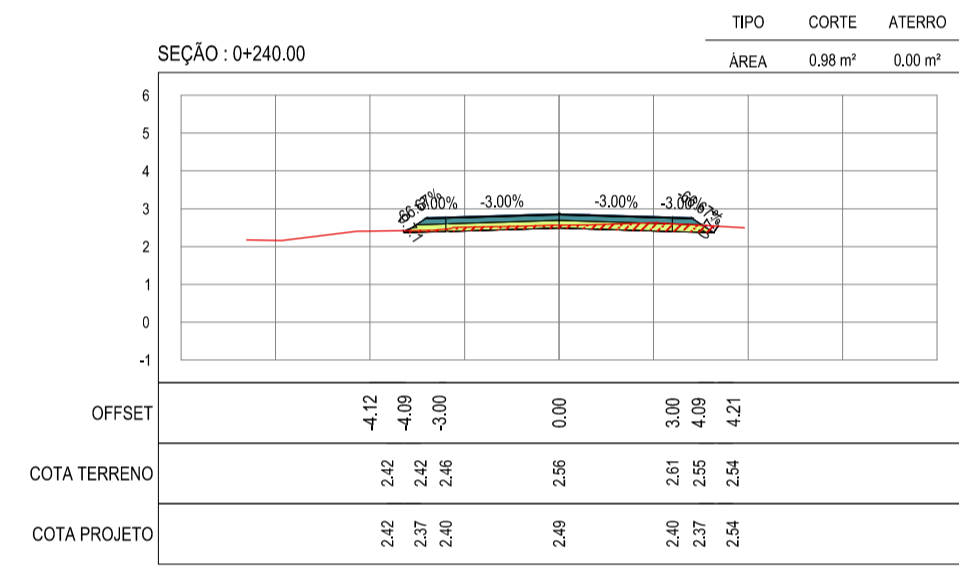
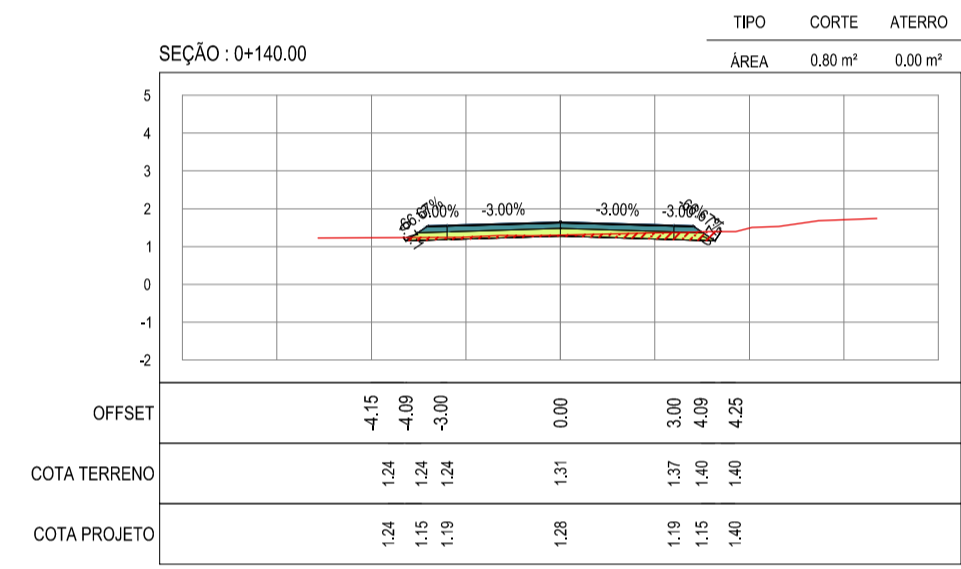
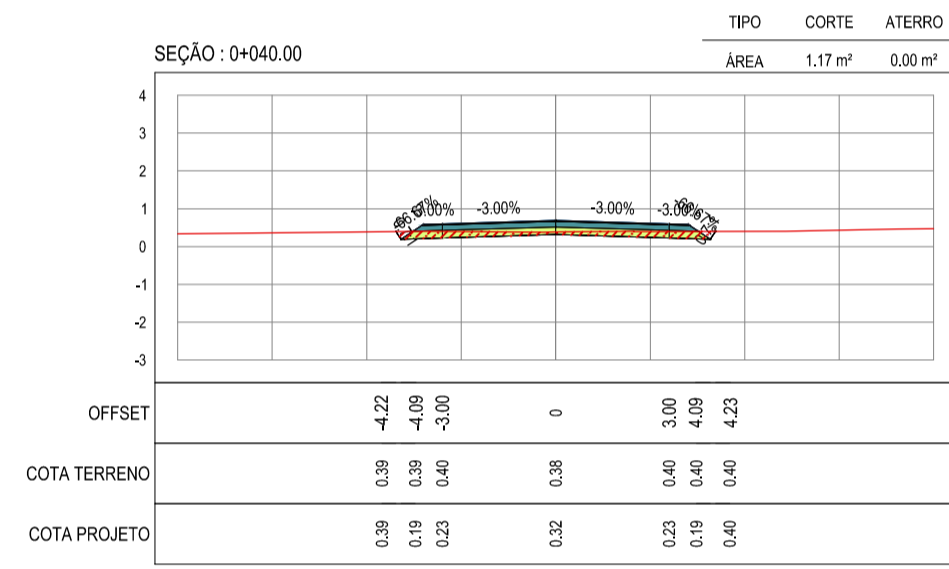
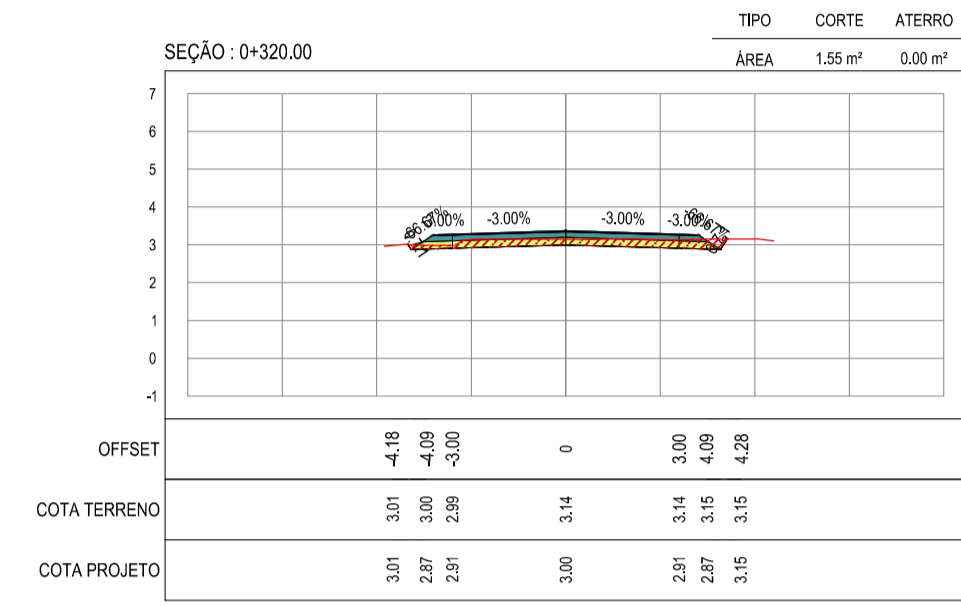
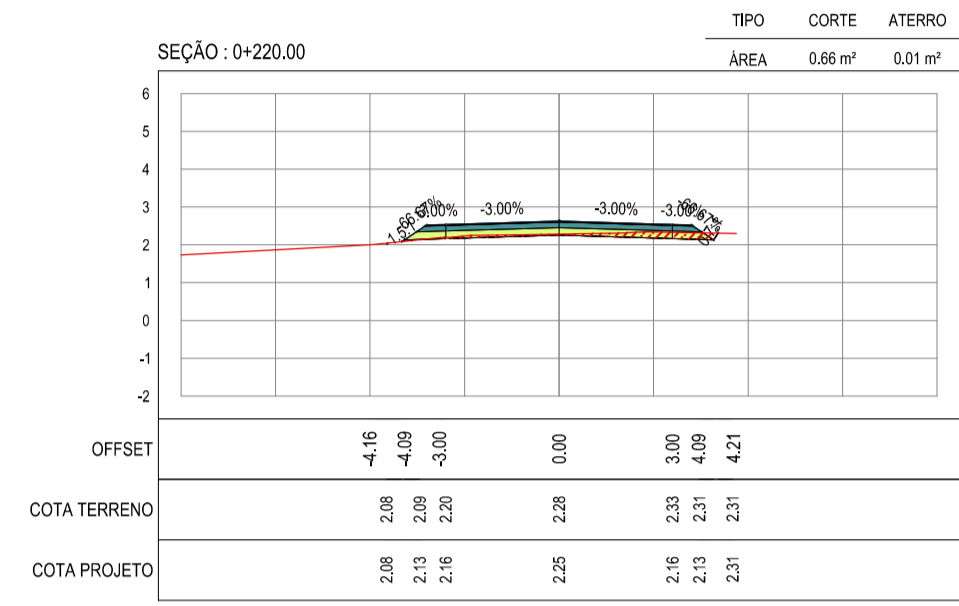
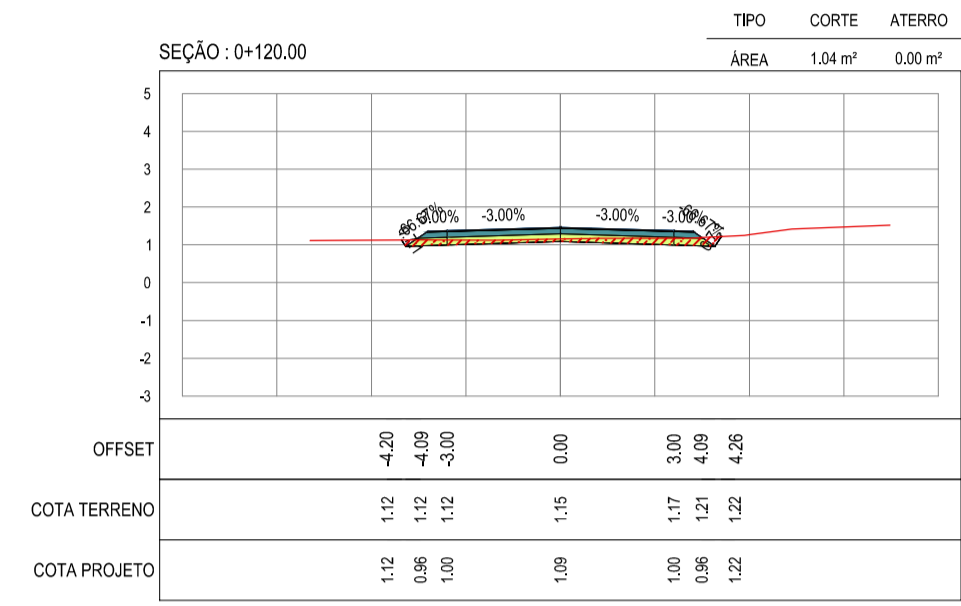
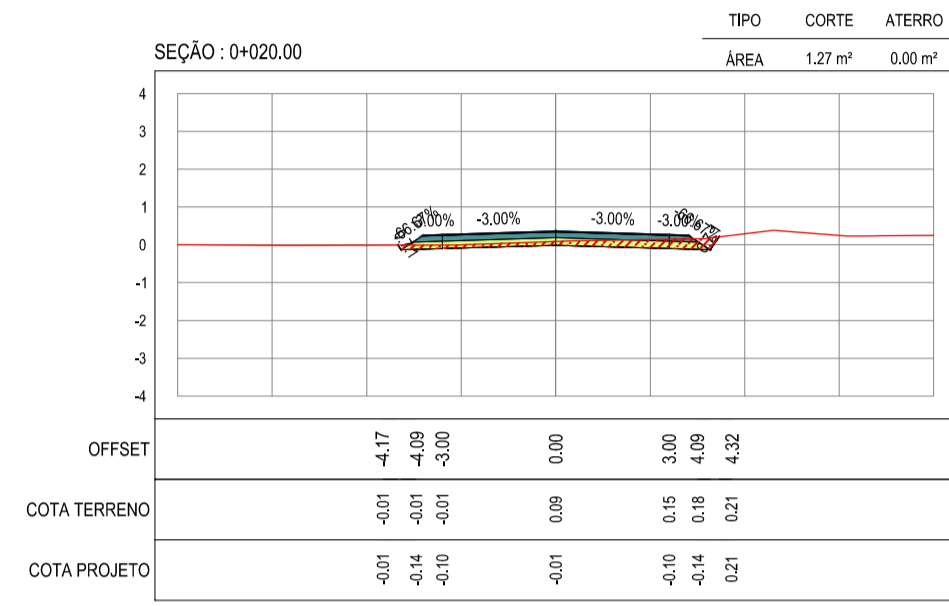
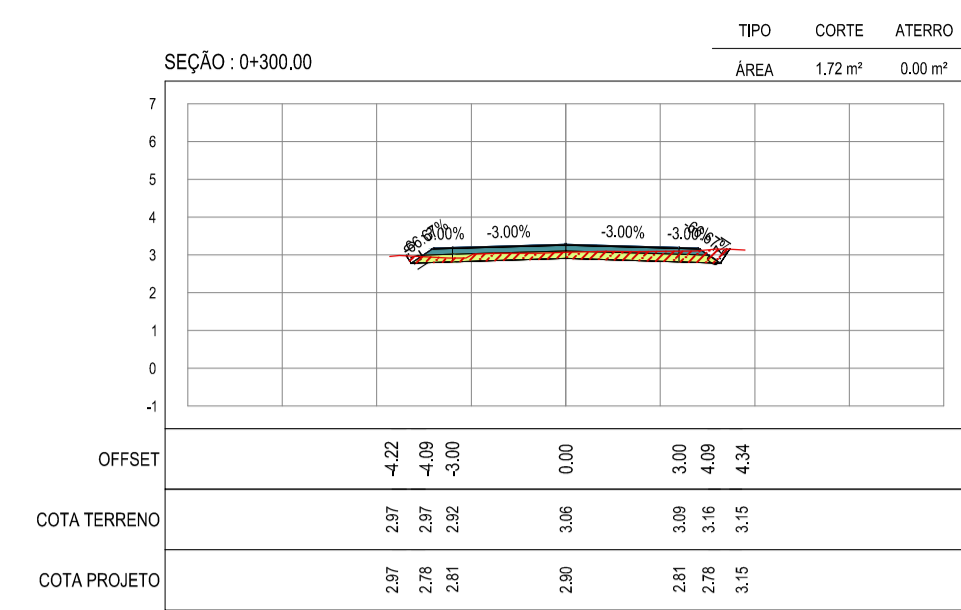
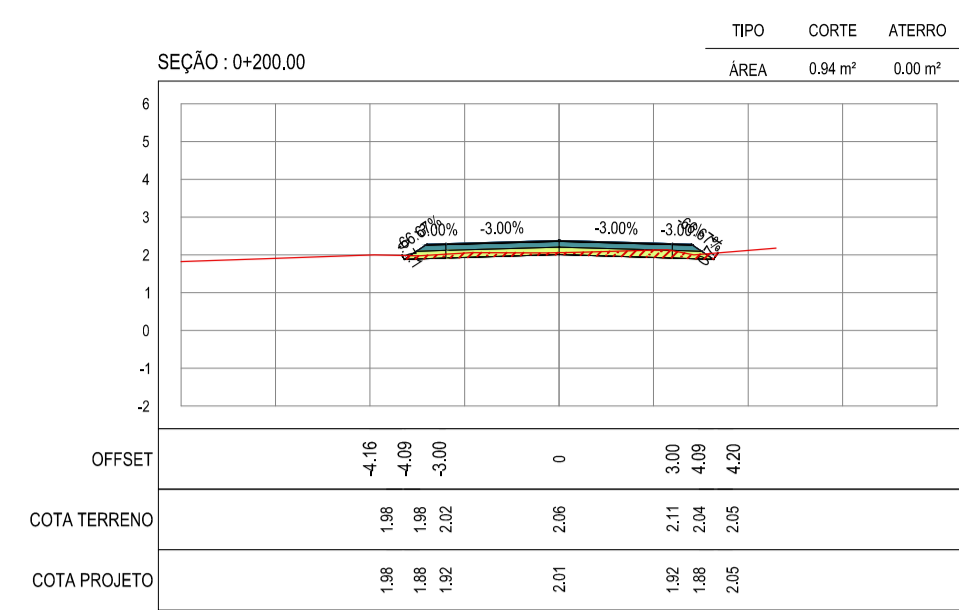
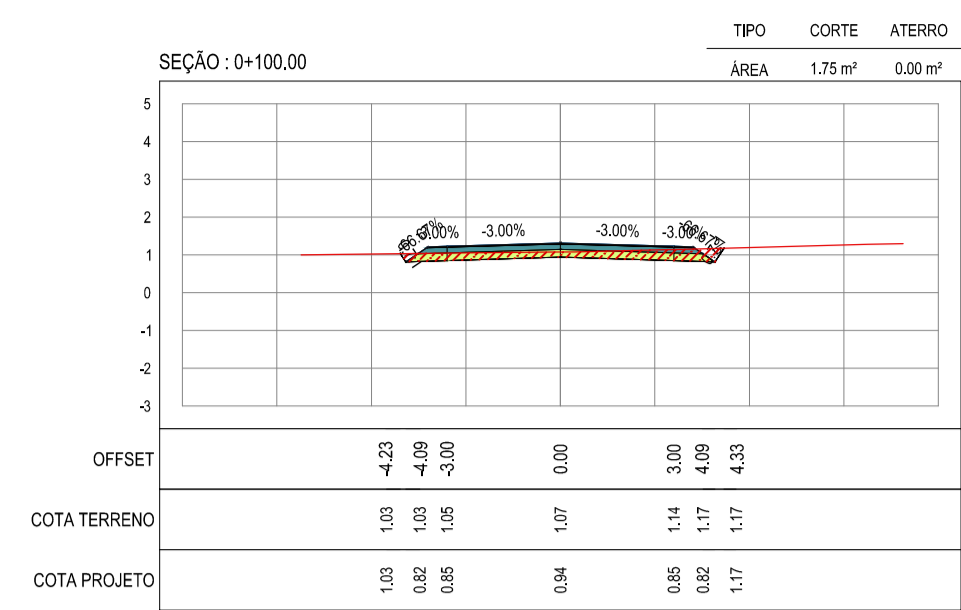
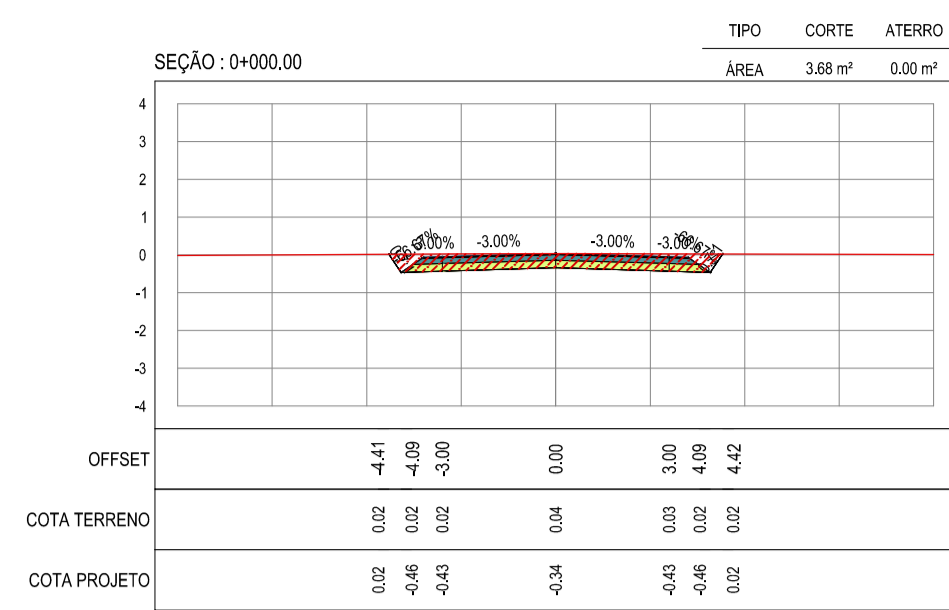
ASSINATURAS E APROVAÇÃO

PROJETISTA:

PROPRIETÁRIO:

APROVAÇÃO

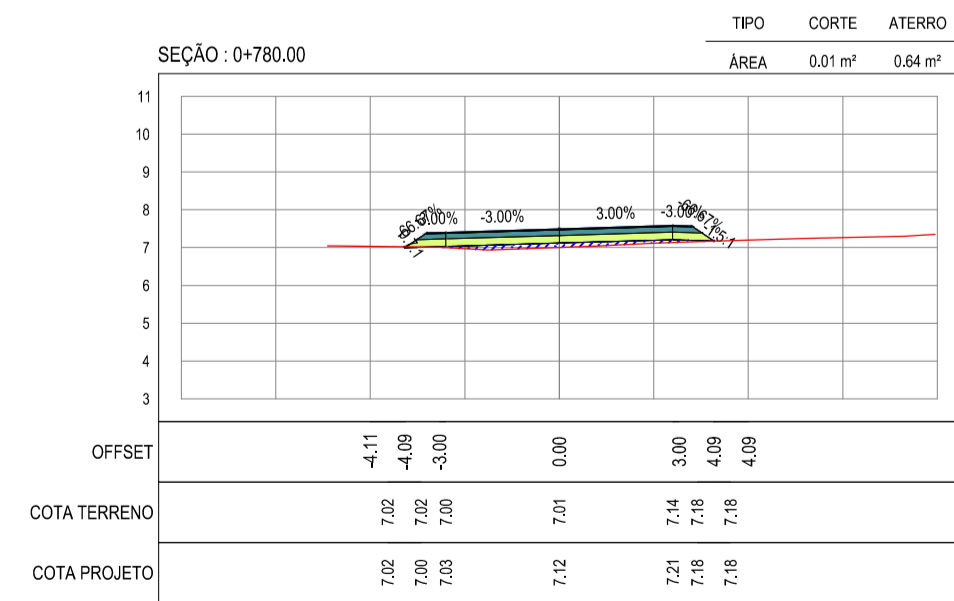
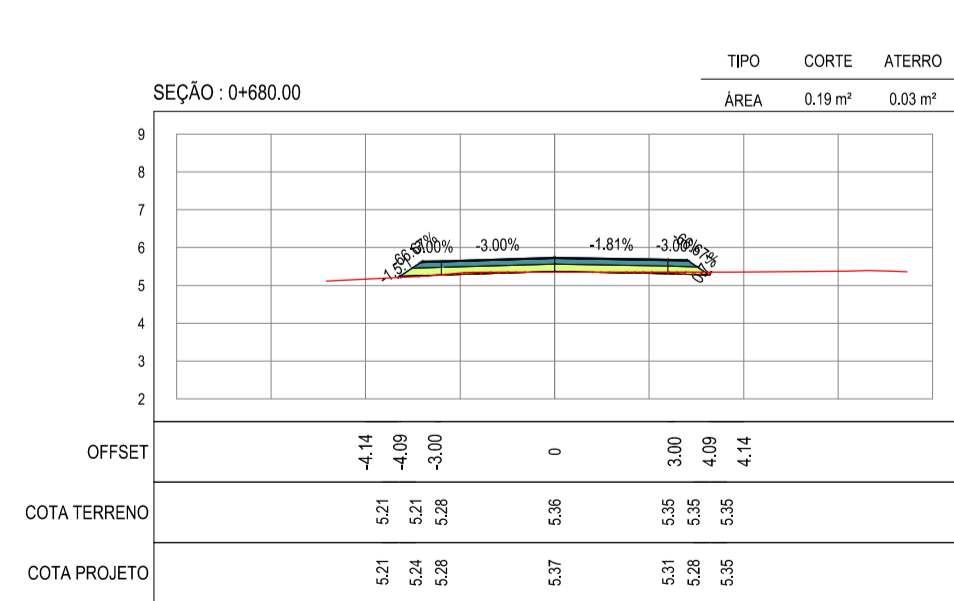
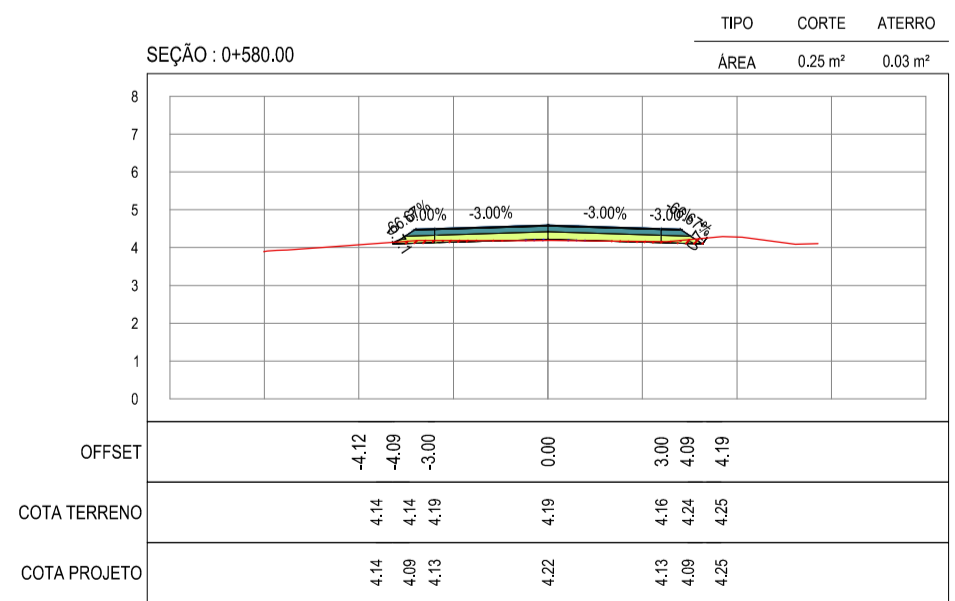
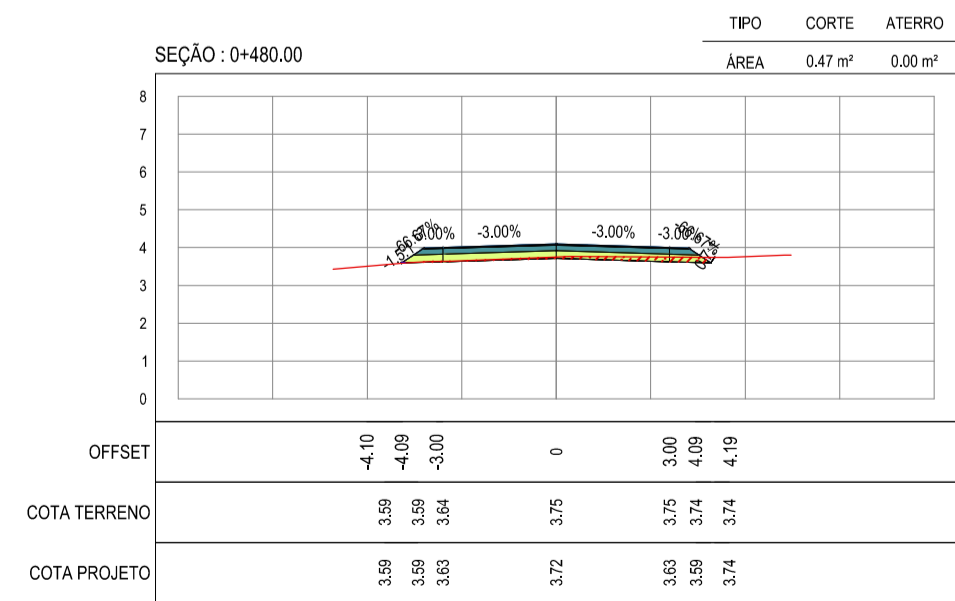
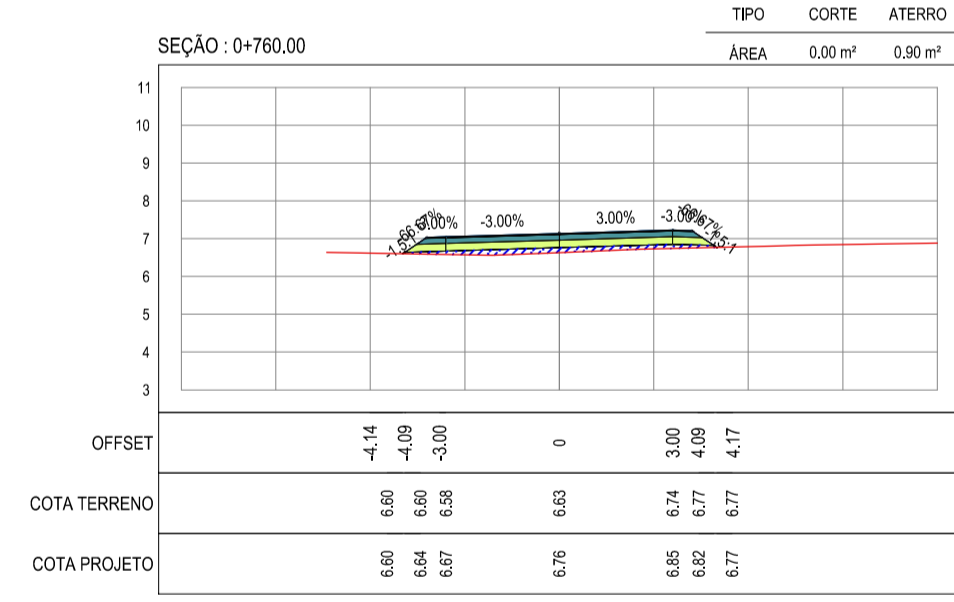
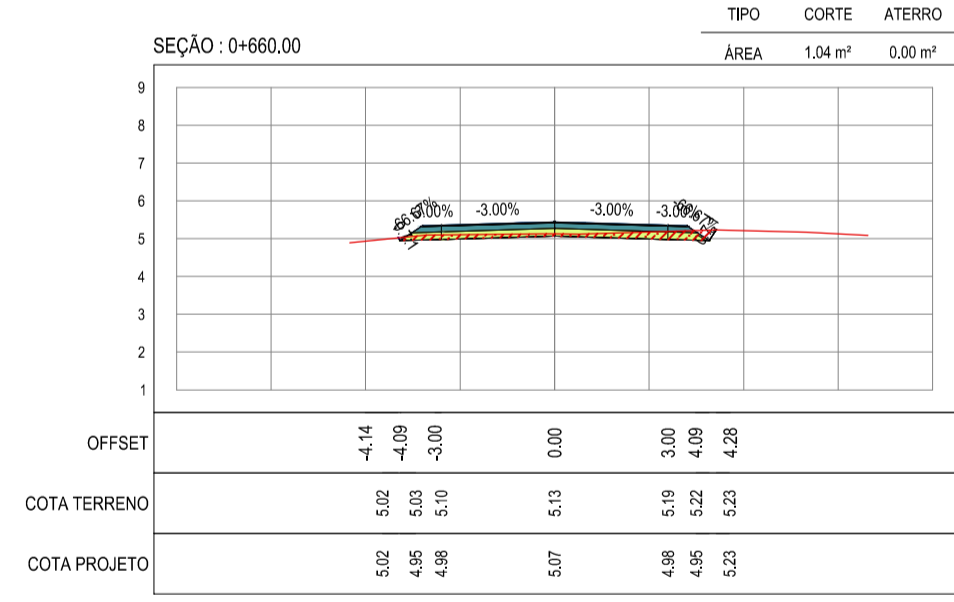
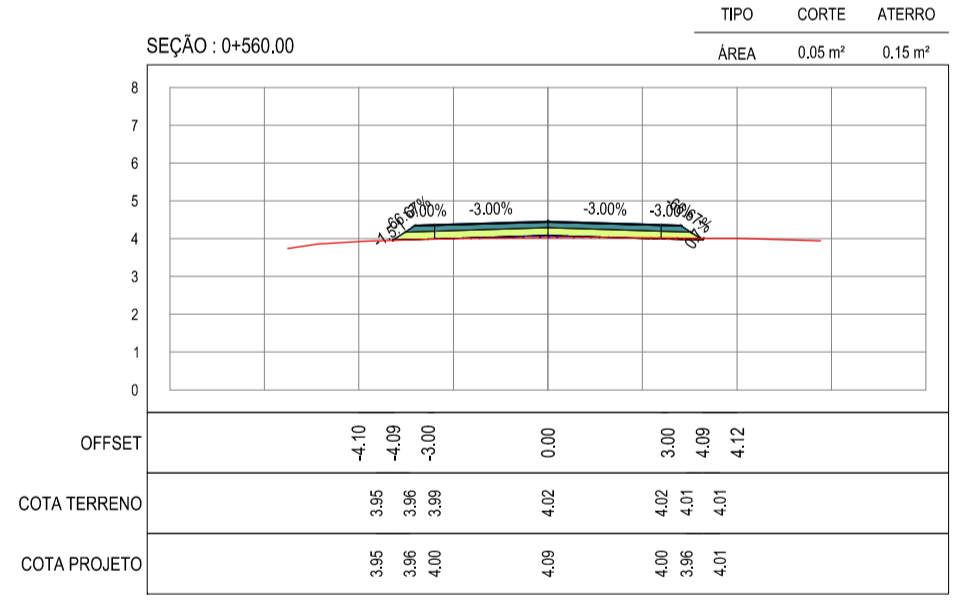
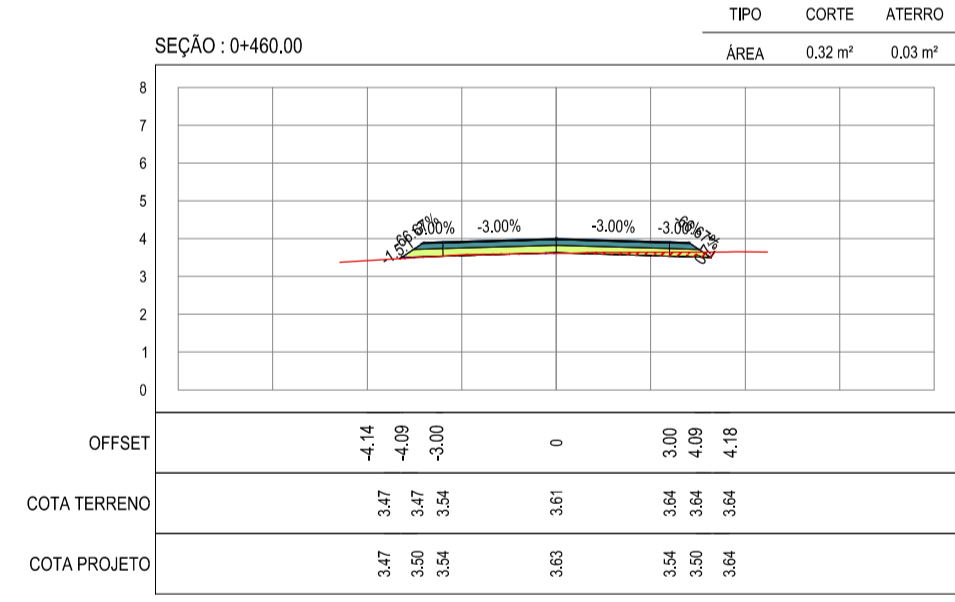
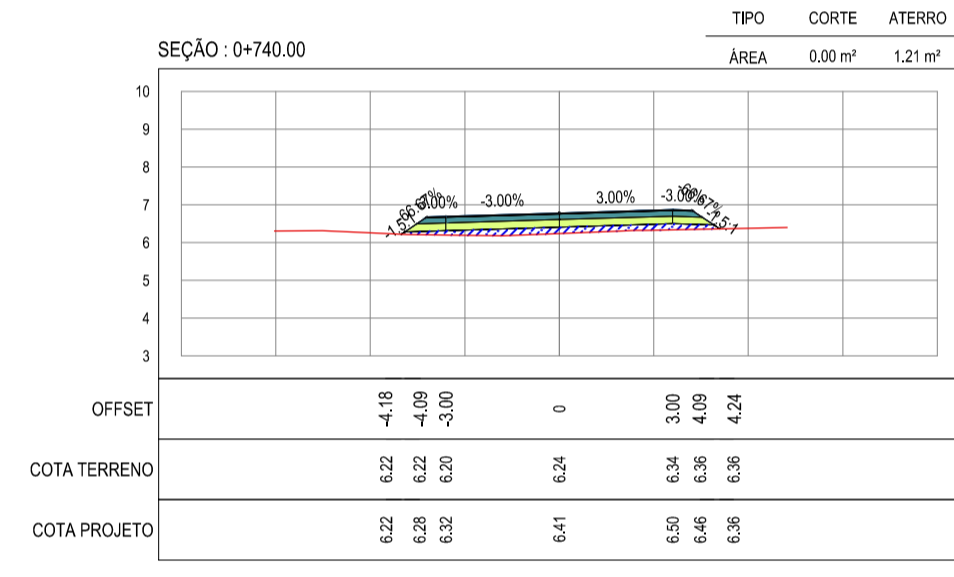
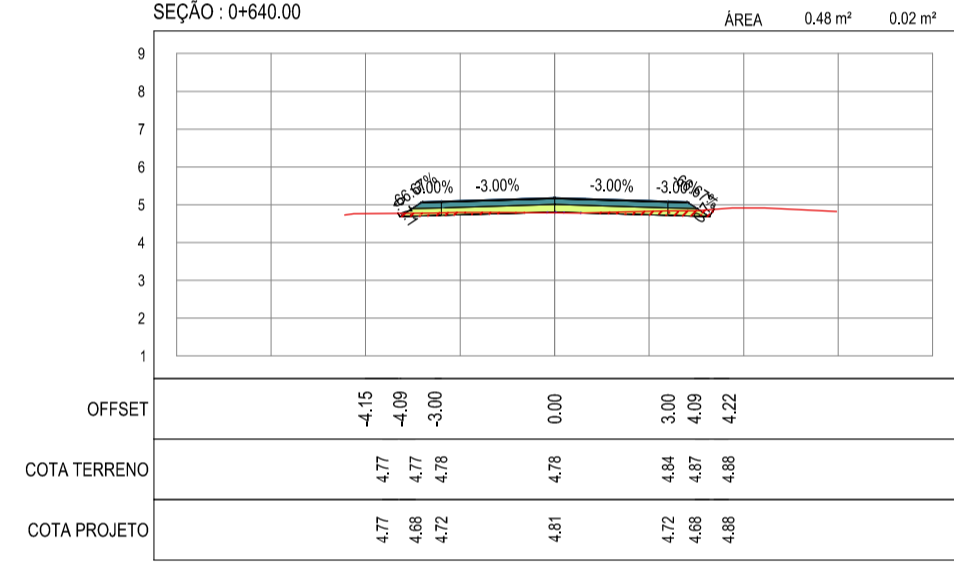
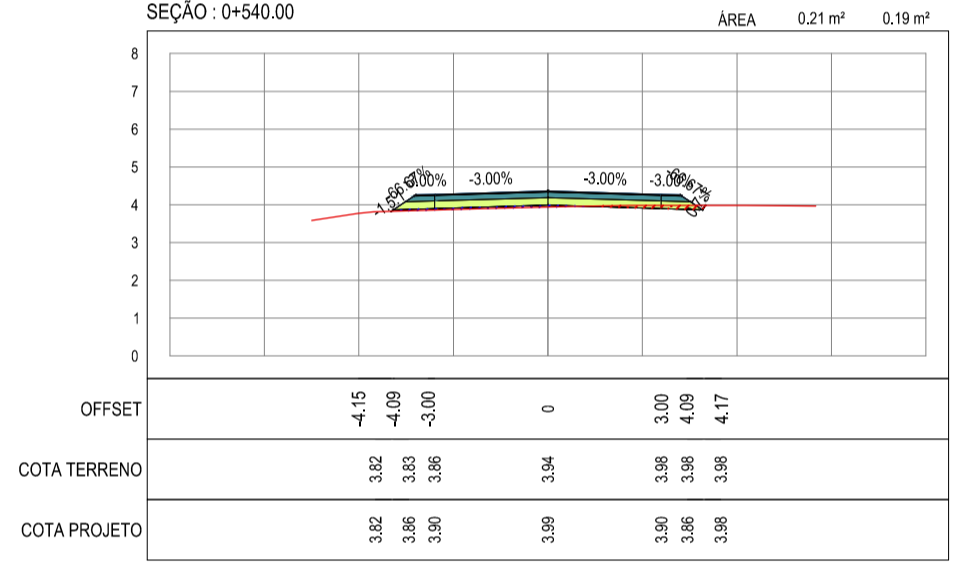
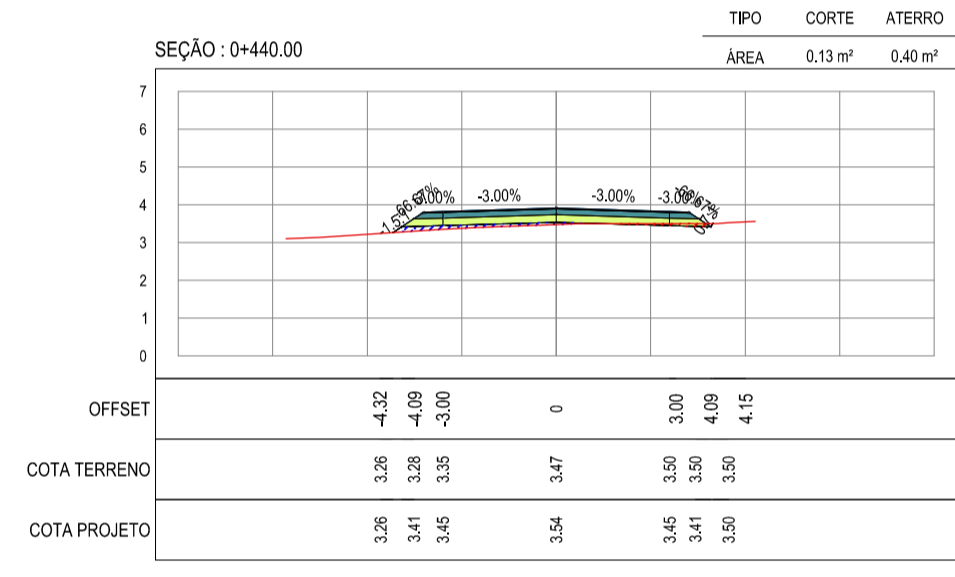
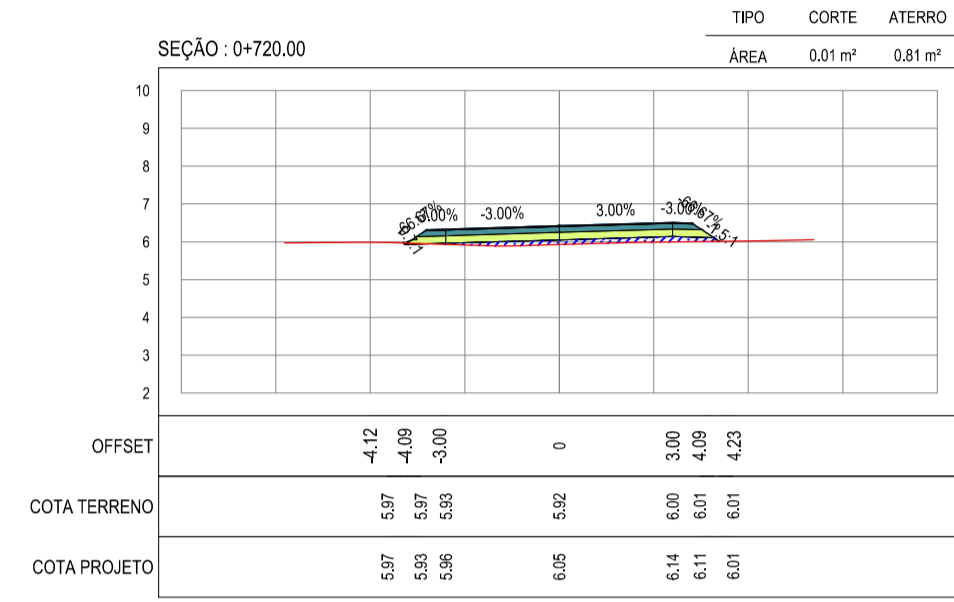
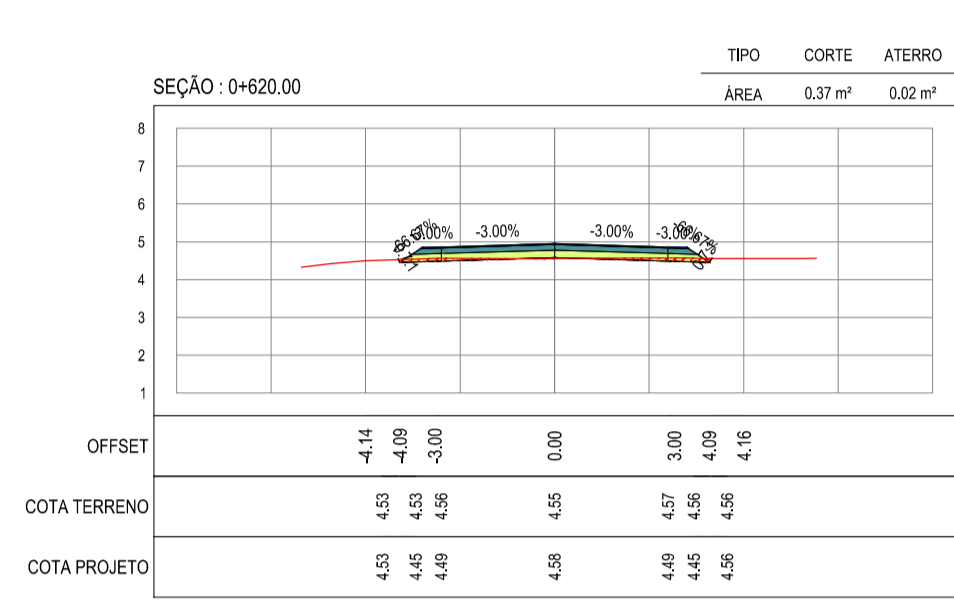
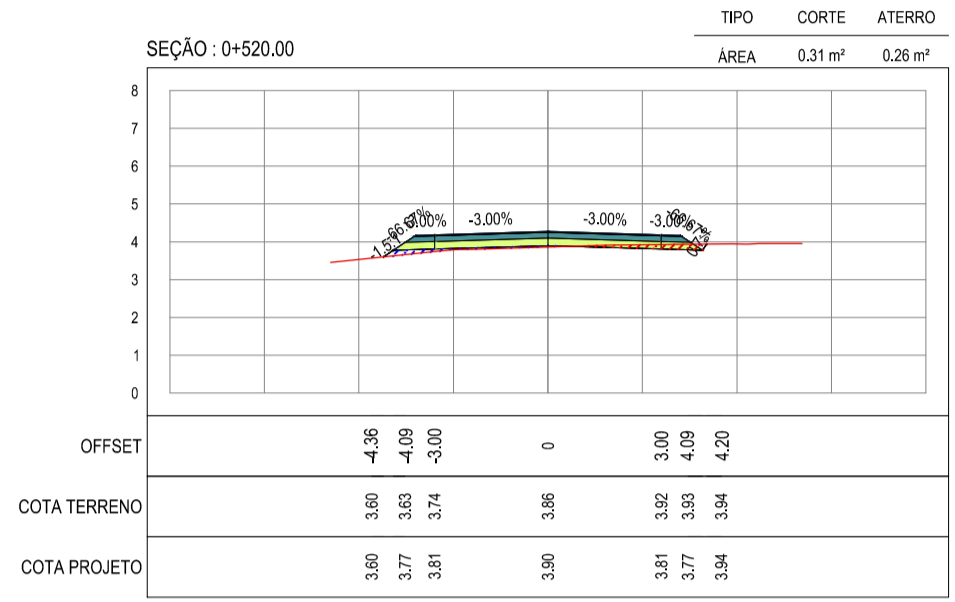
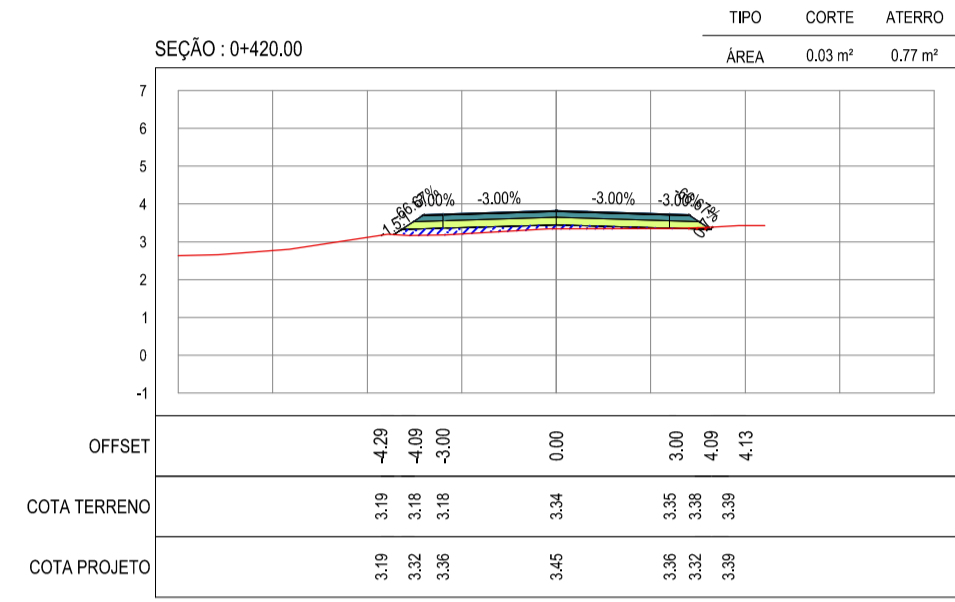
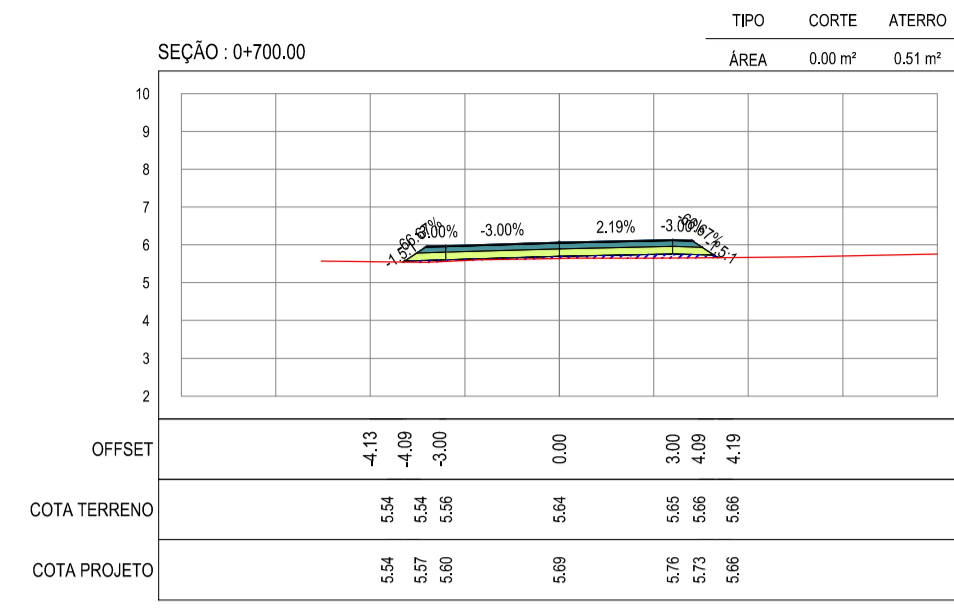
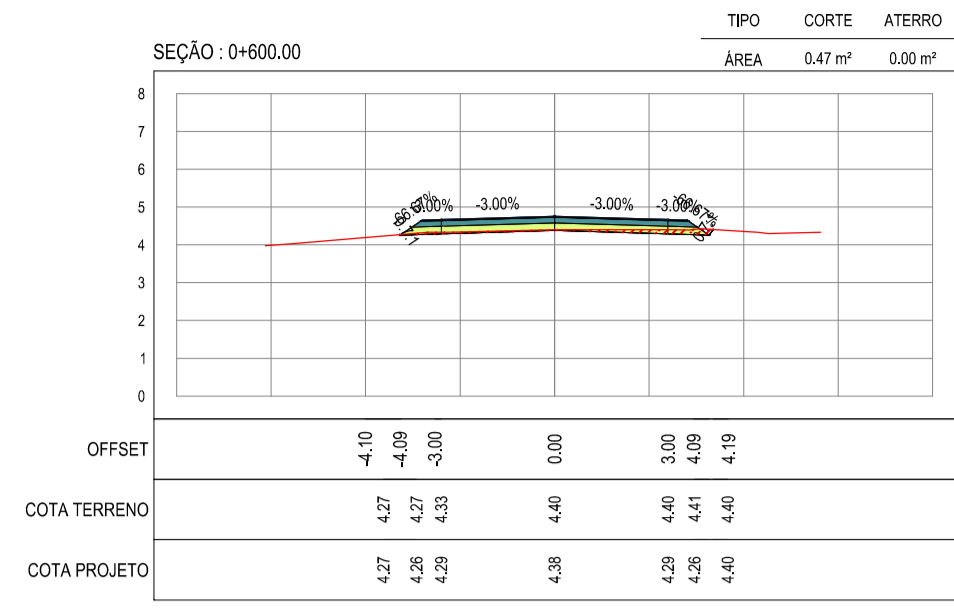
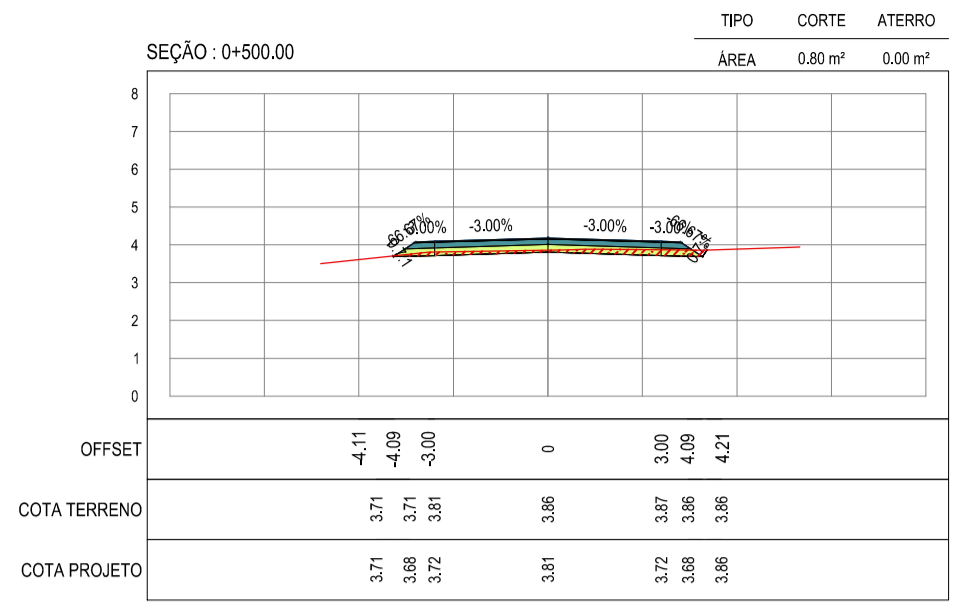
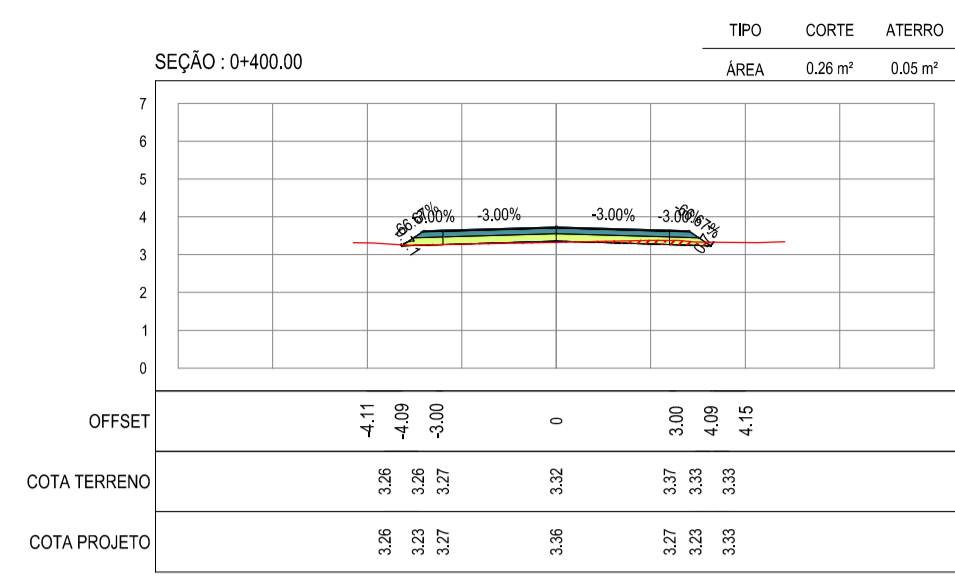
PROPRIETÁRIO: PREFEITURA MUNICIPAL DE ARACATI		
OBRA: PAVIMENTAÇÃO NA CE-263 À OUTEIRO/TÁBUA LASCADA EM ARACATI/CE		
PROJETO: PAVIMENTAÇÃO NA CE-263 À LOCALIDADE DE OUTEIRO/TÁBUA LASCADA		
CONTEÚDO: PROJETO DE TERRAPLENAGEM		
IDENTIFICAÇÃO DOS DESENHOS: 01. SEÇÕES TIPO DE TERRAPLENAGEM		
LOCAL: OUTEIRO - TÁBUA LASCADA - ARACATI/CE	DATA: JULHO/2018	PRANCHA: 07/12
DESENHO: -	ESCALA: INDICADA	CONTROLE: ARCT 2018 42



ASSINATURAS E APROVAÇÃO

PROJETISTA	PROPRIETÁRIO
APROVAÇÃO	

PROPRIETÁRIO:
PREFEITURA MUNICIPAL DE ARACATI
 TÍTULO:
PAVIMENTAÇÃO NA CE-263 À OUTEIRO/TÁBUA LASCADA EM ARACATI
 PROJETO:
PAVIMENTAÇÃO NA CE-263 À LOCALIDADE DE OUTEIRO/TÁBUA LASCADA
 COTAGEM:
PROJETO DE TERRAPLENAGEM
 IDENTIFICAÇÃO DOS DESENHOS:
SEÇÕES TRANSVERSAIS

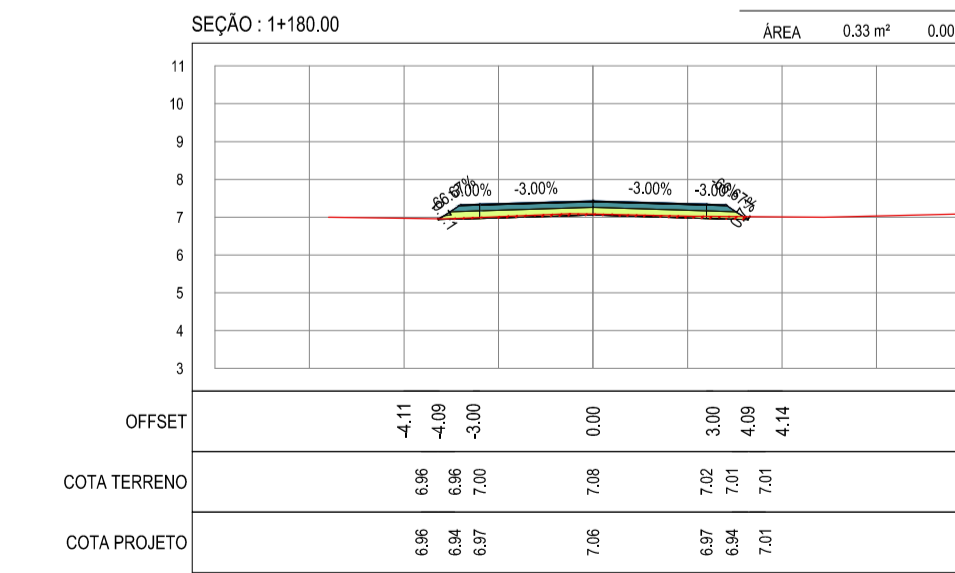
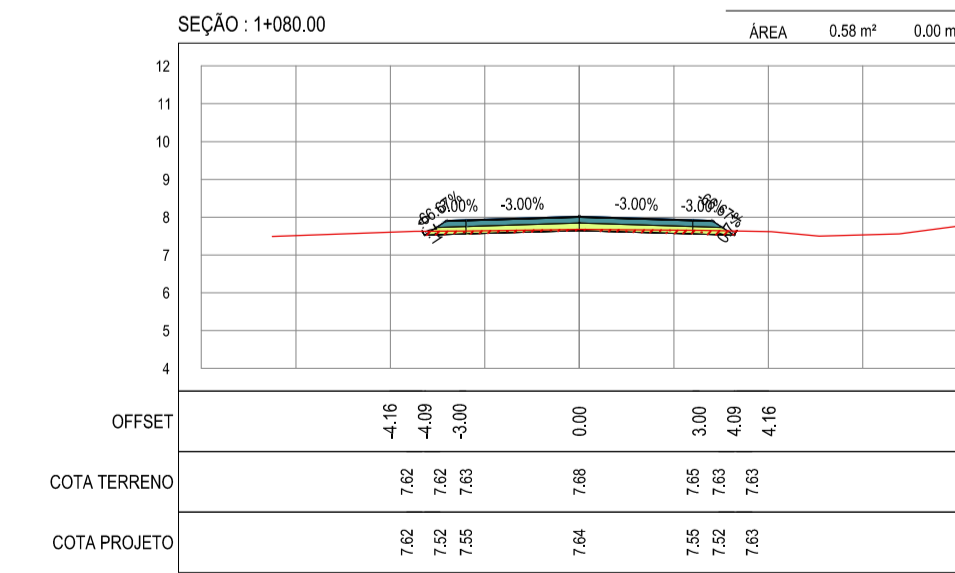
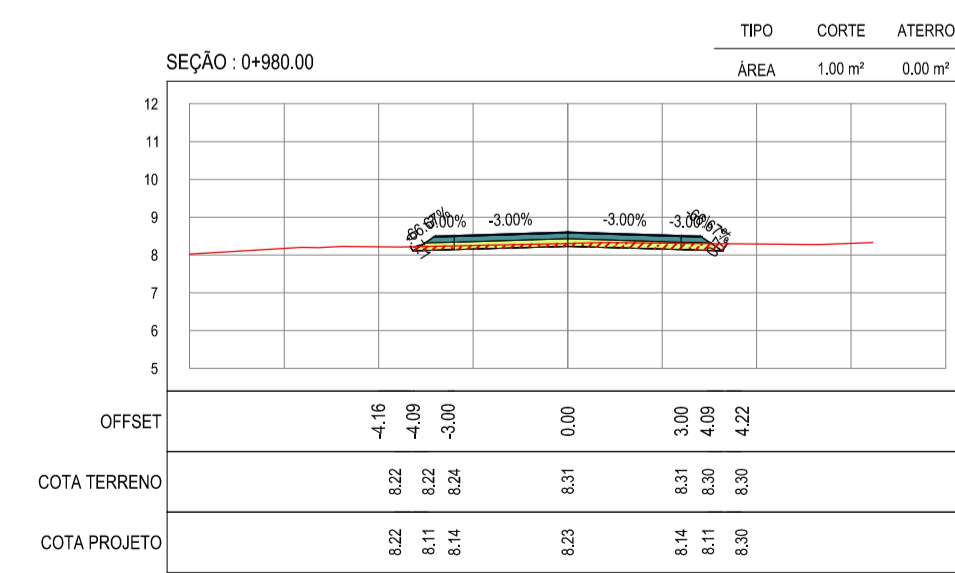
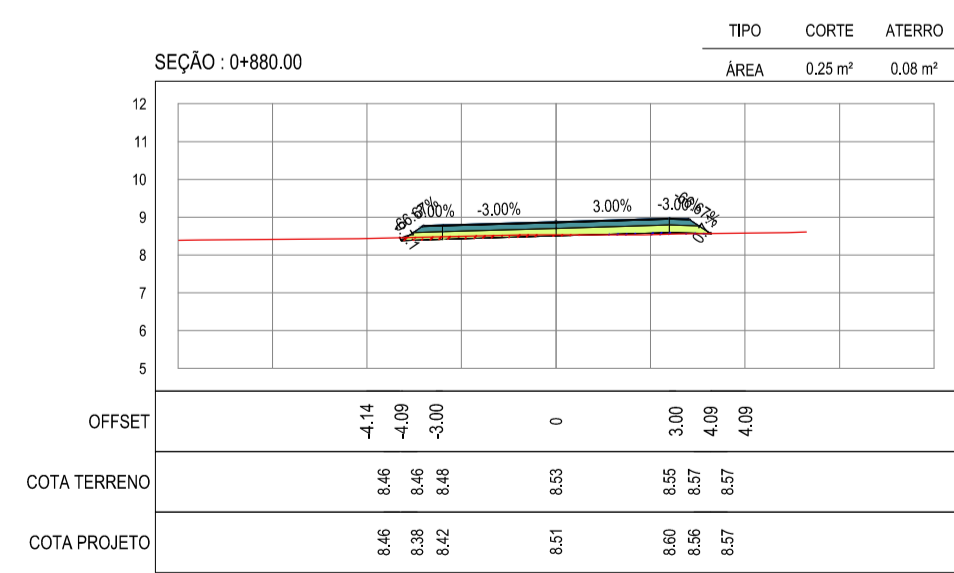
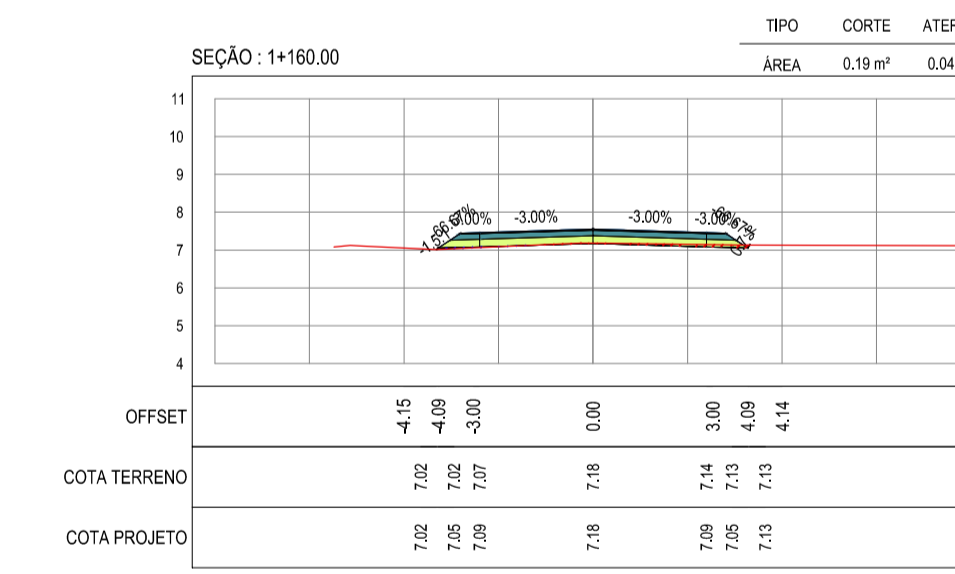
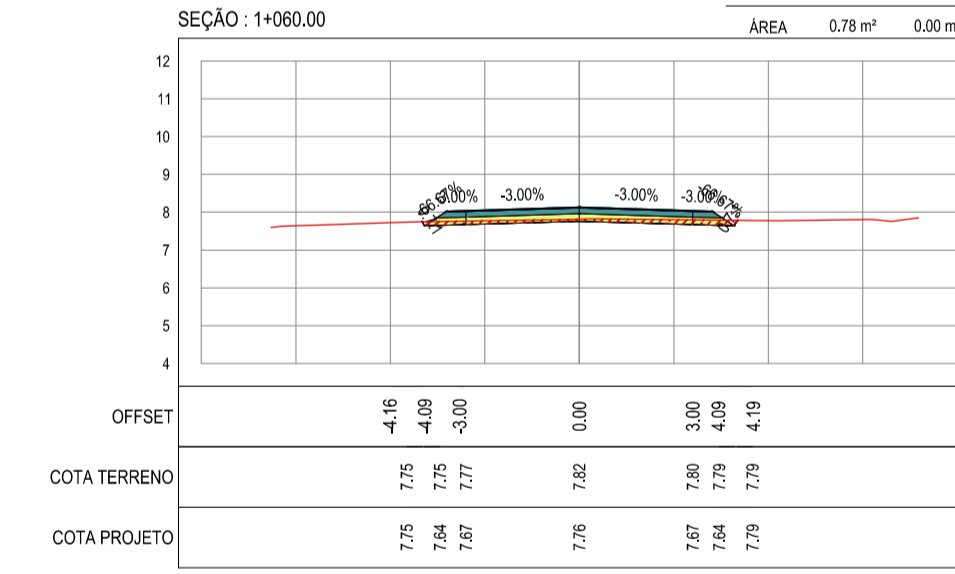
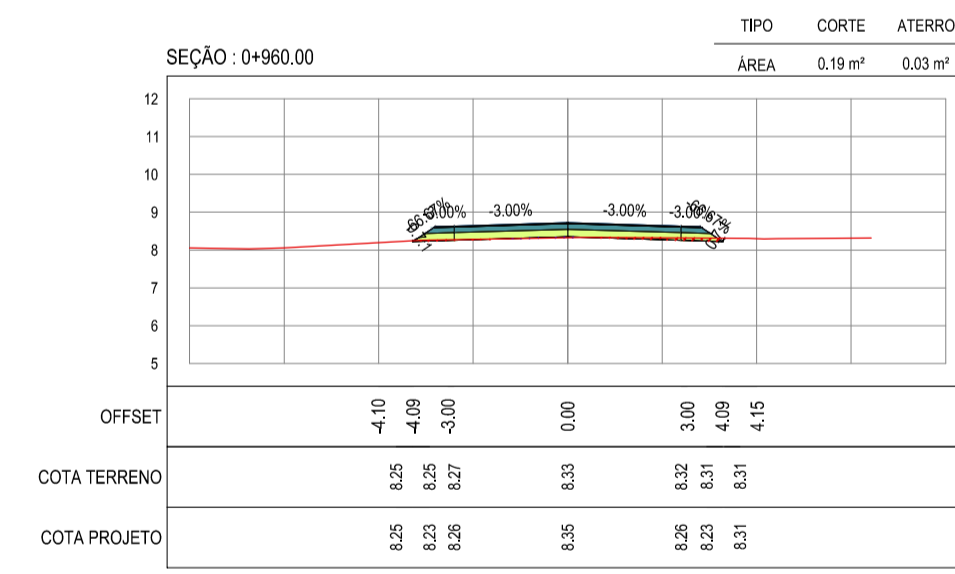
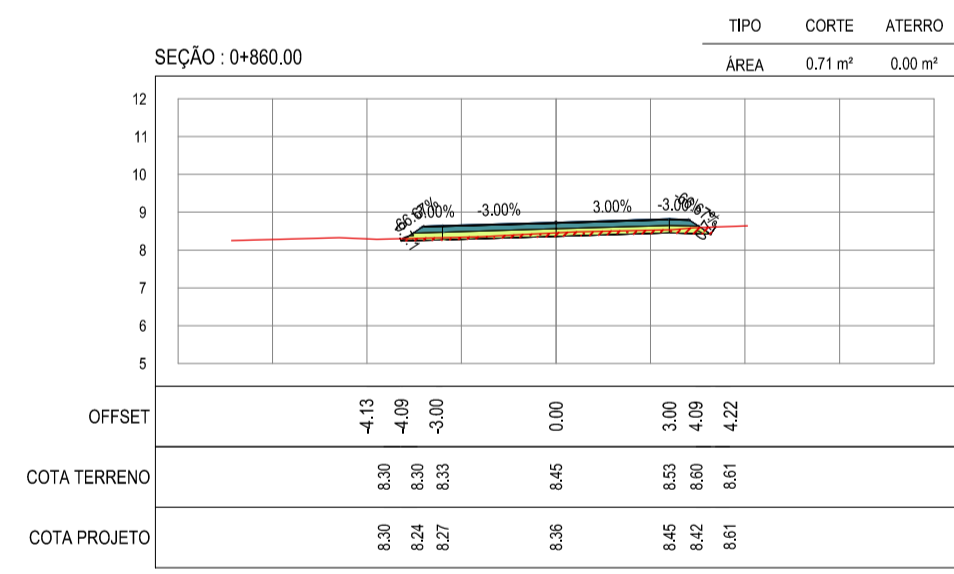
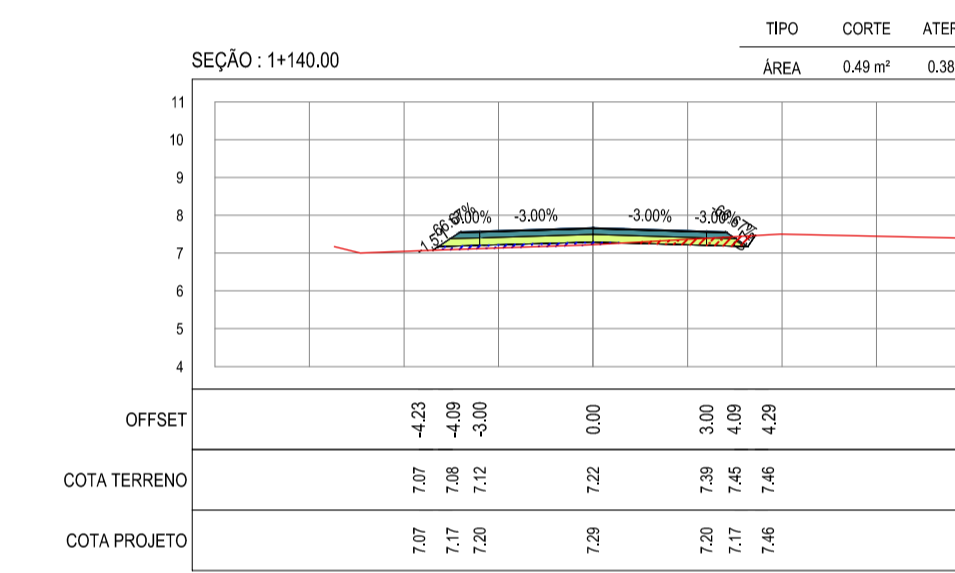
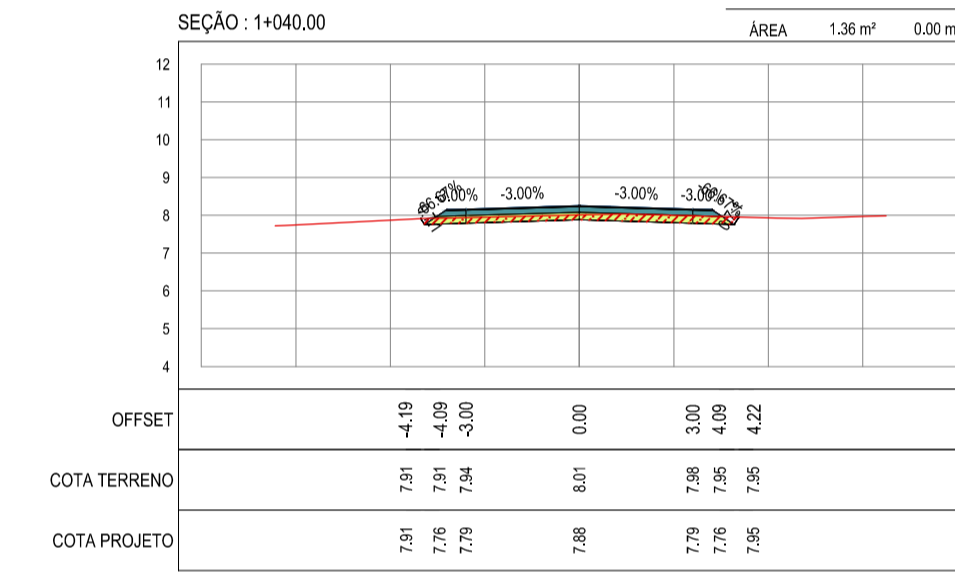
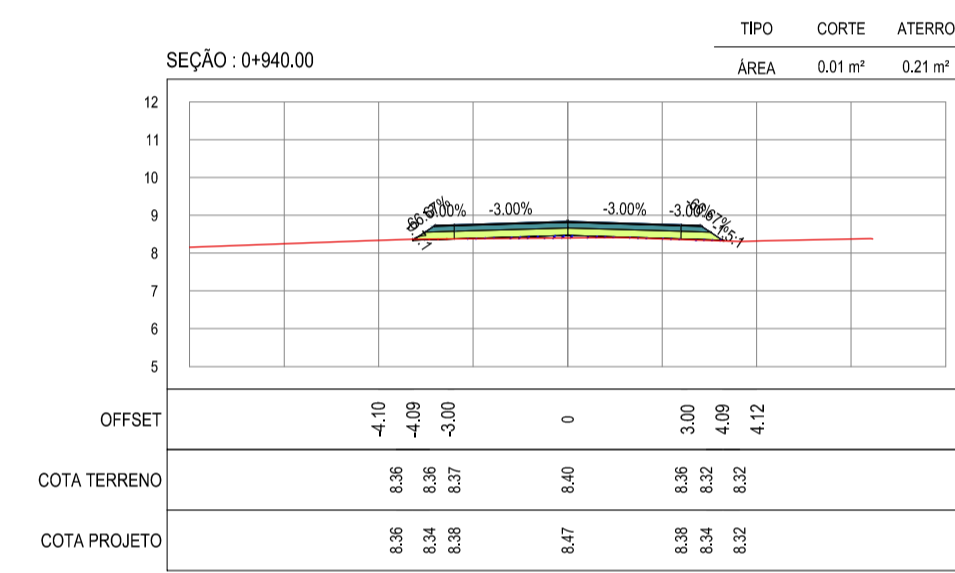
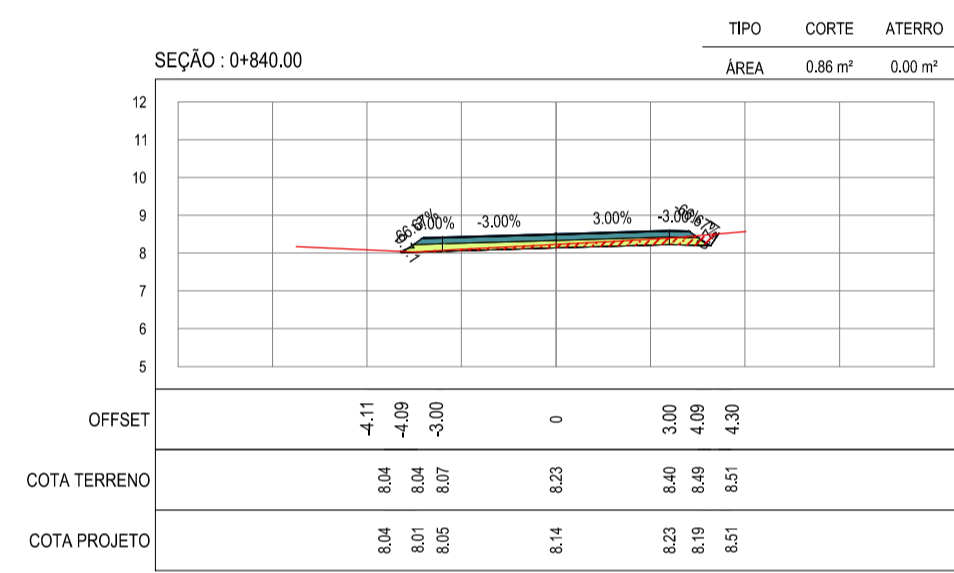
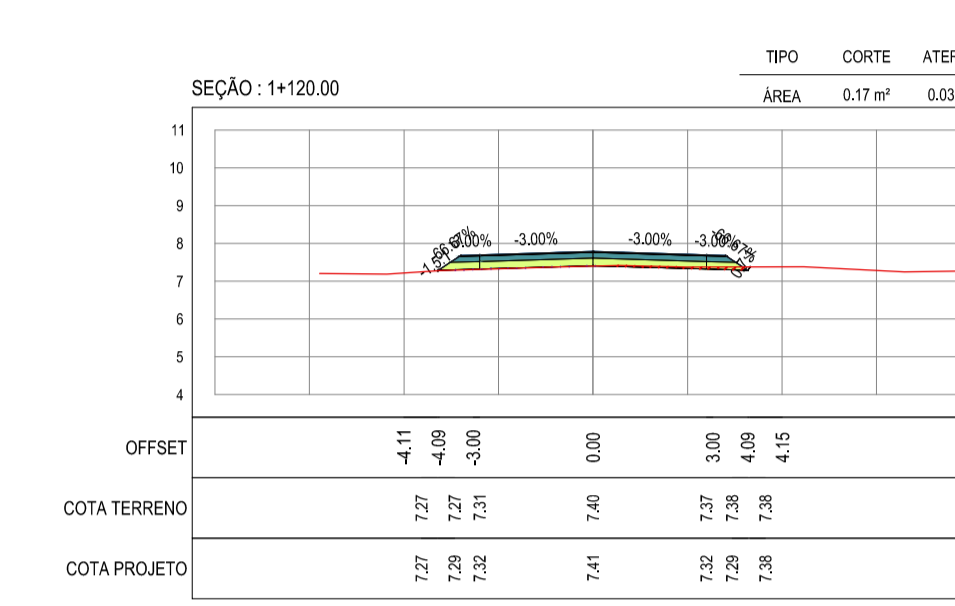
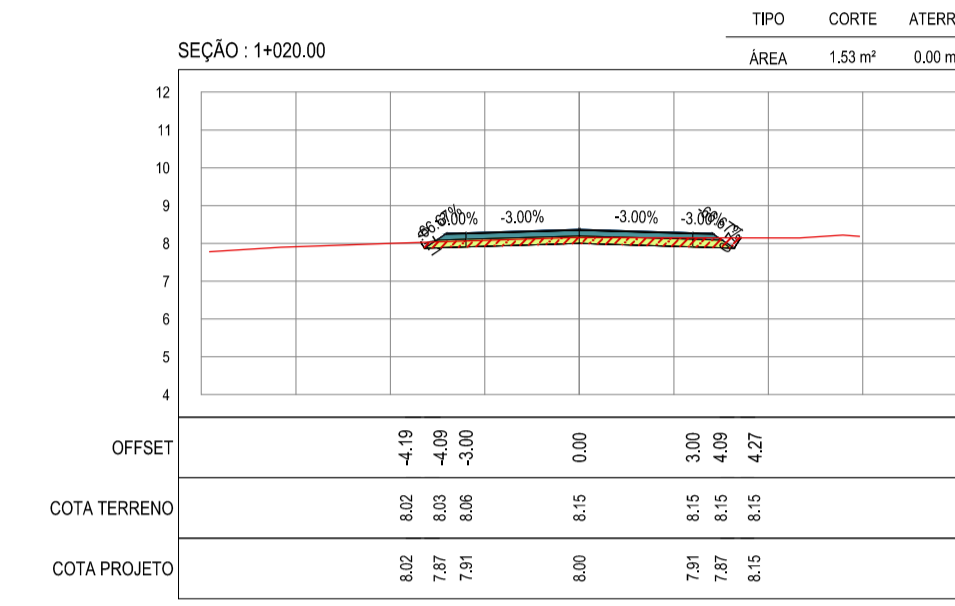
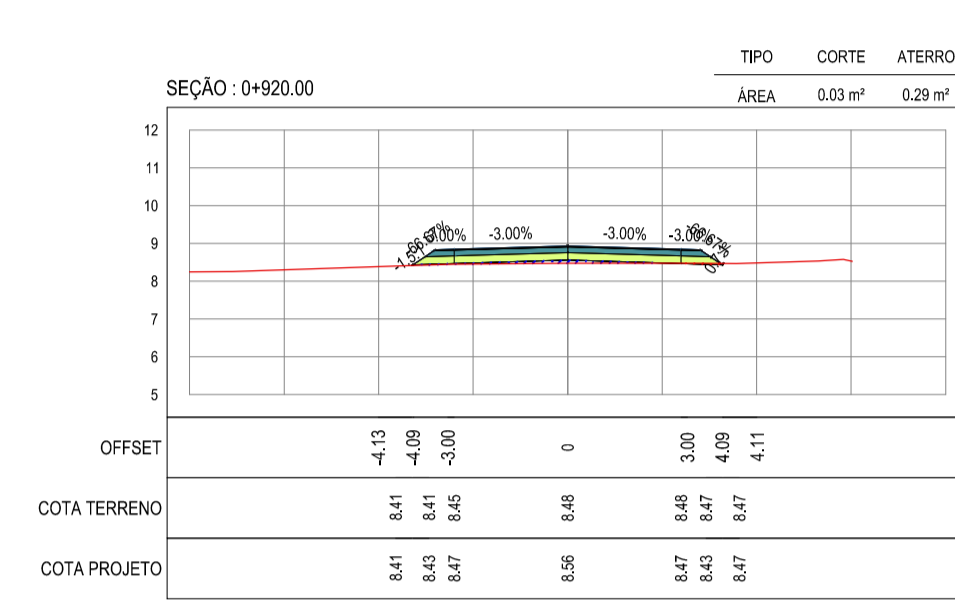
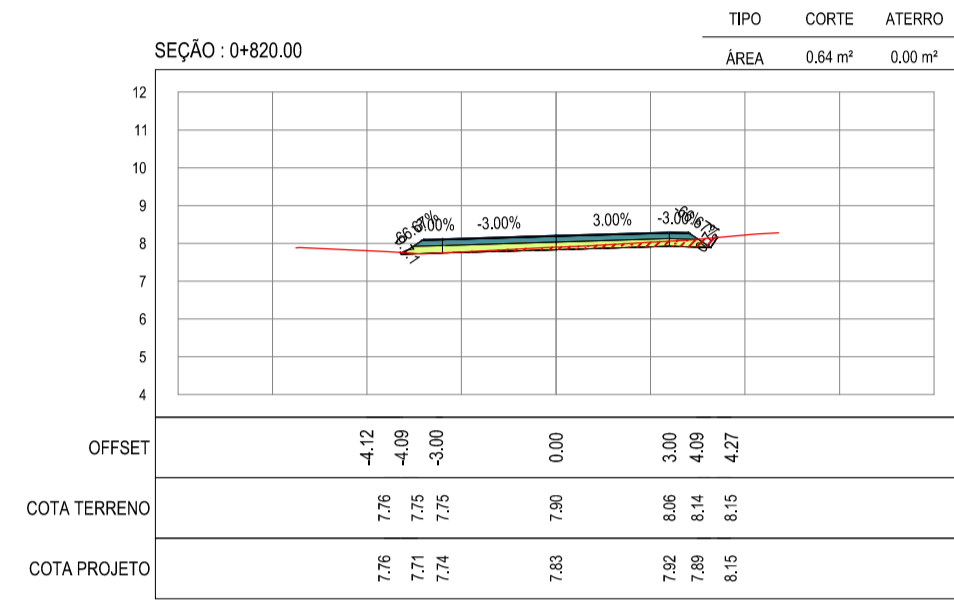
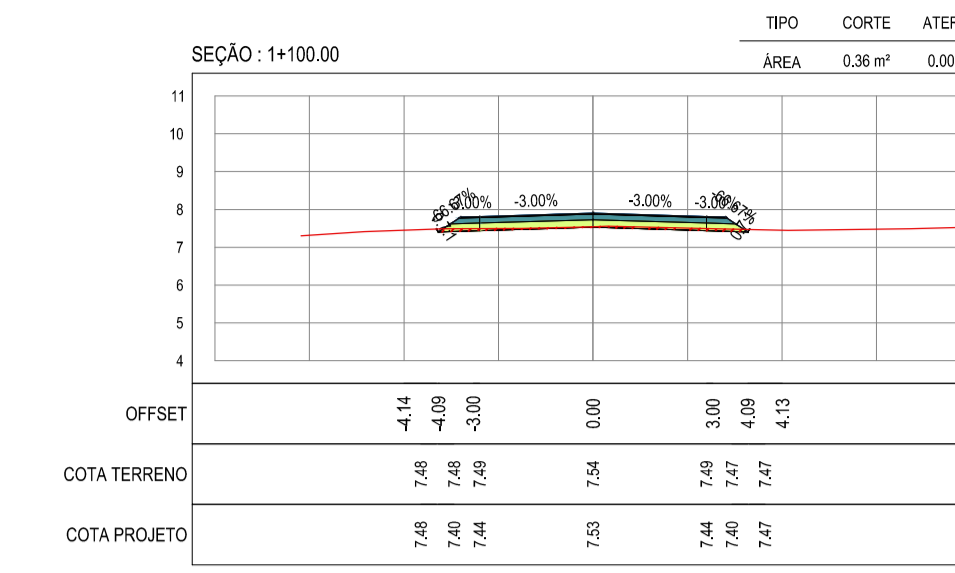
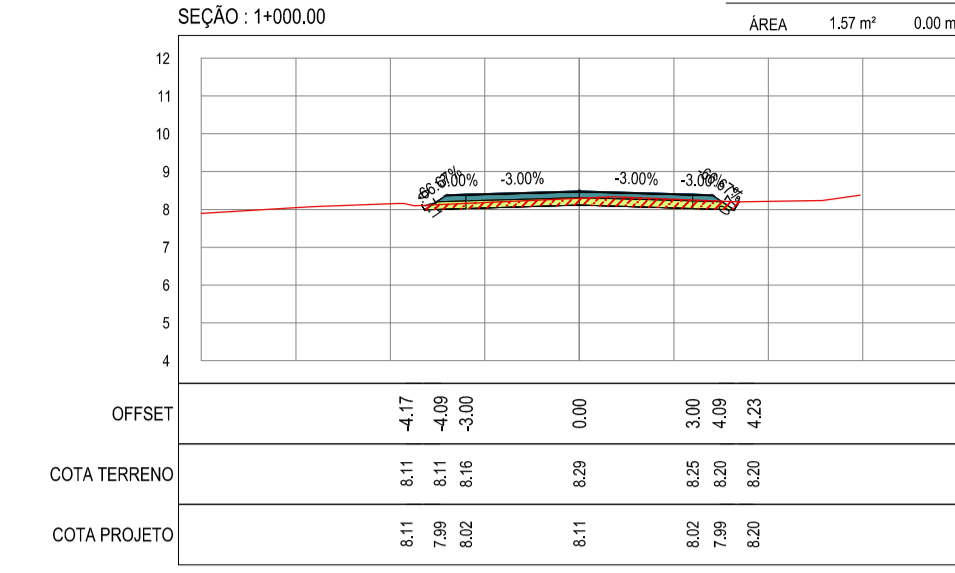
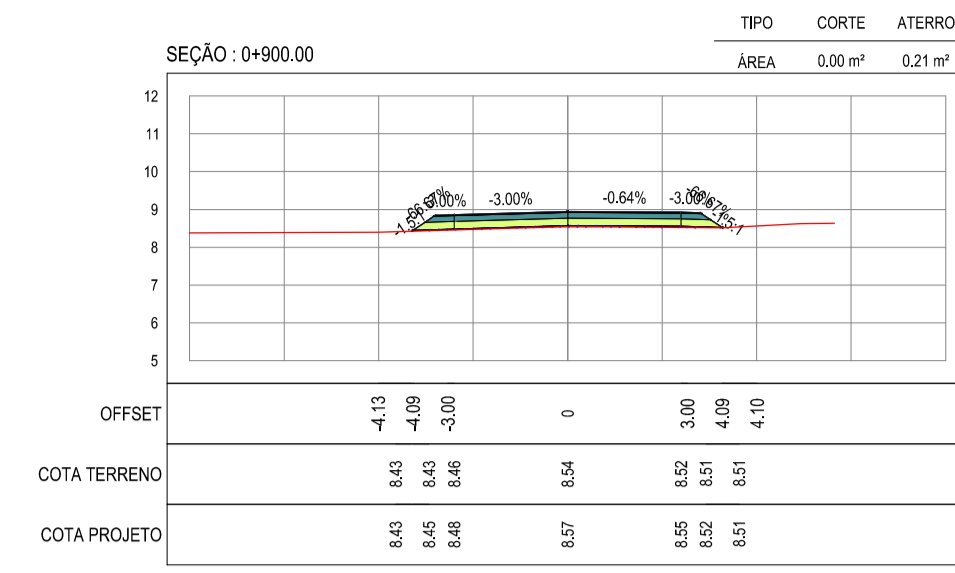
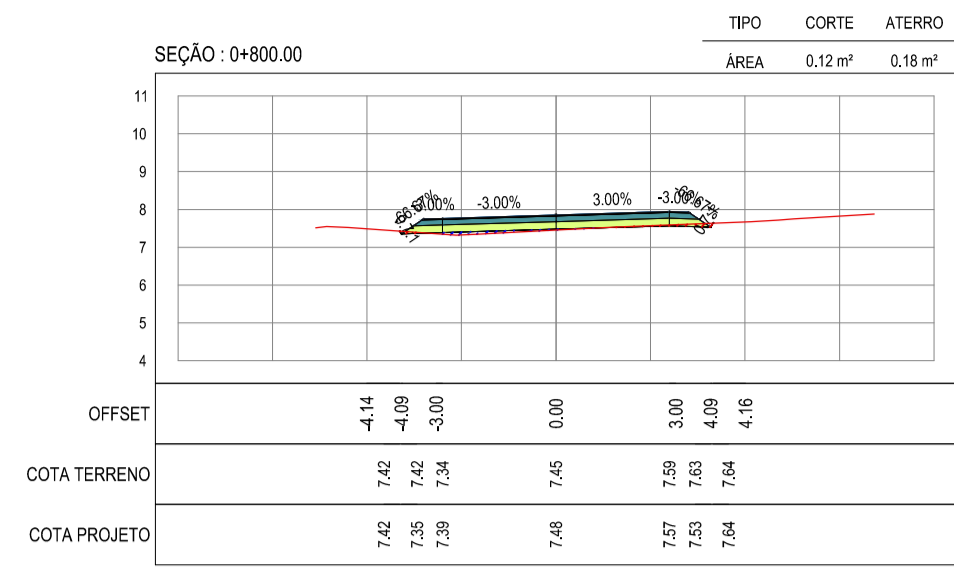


ASSINATURAS E APROVAÇÃO

PROJETISTA: _____ PROPRIETÁRIO: _____

APROVAÇÃO: _____

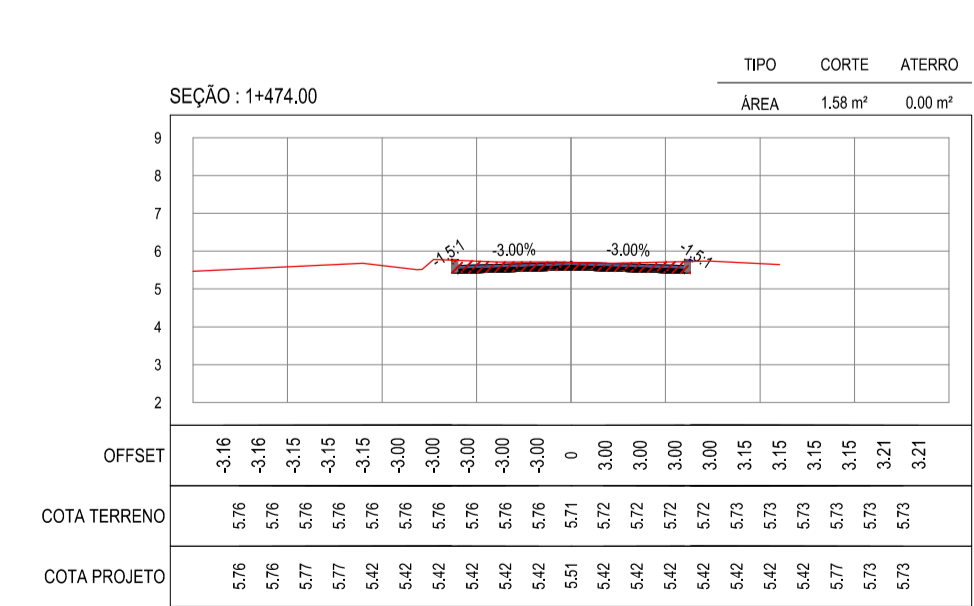
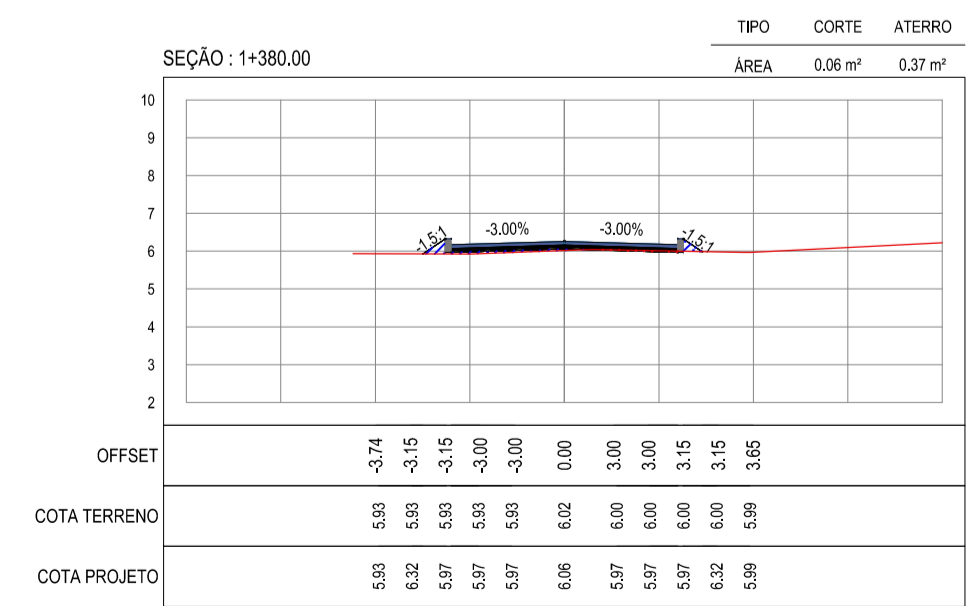
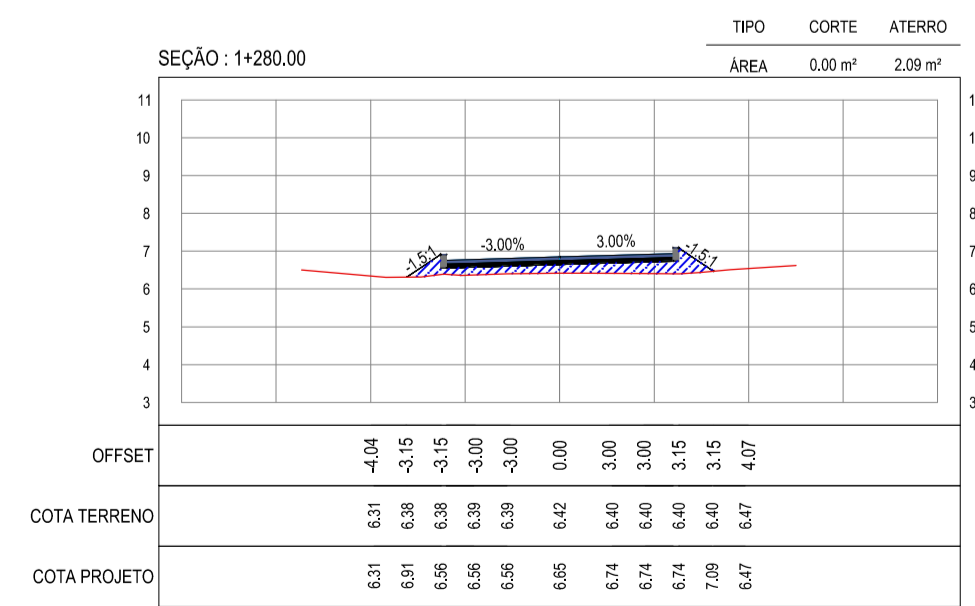
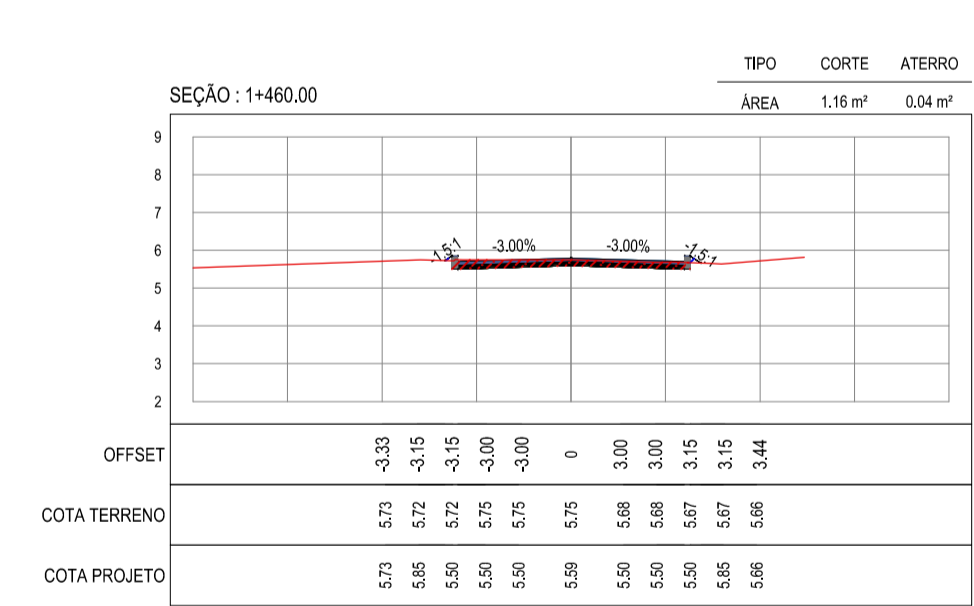
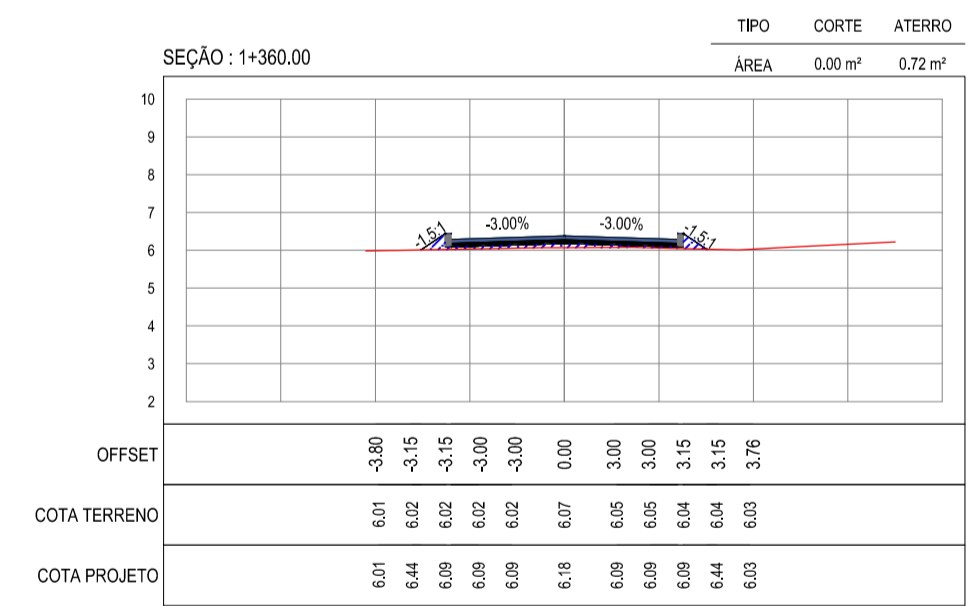
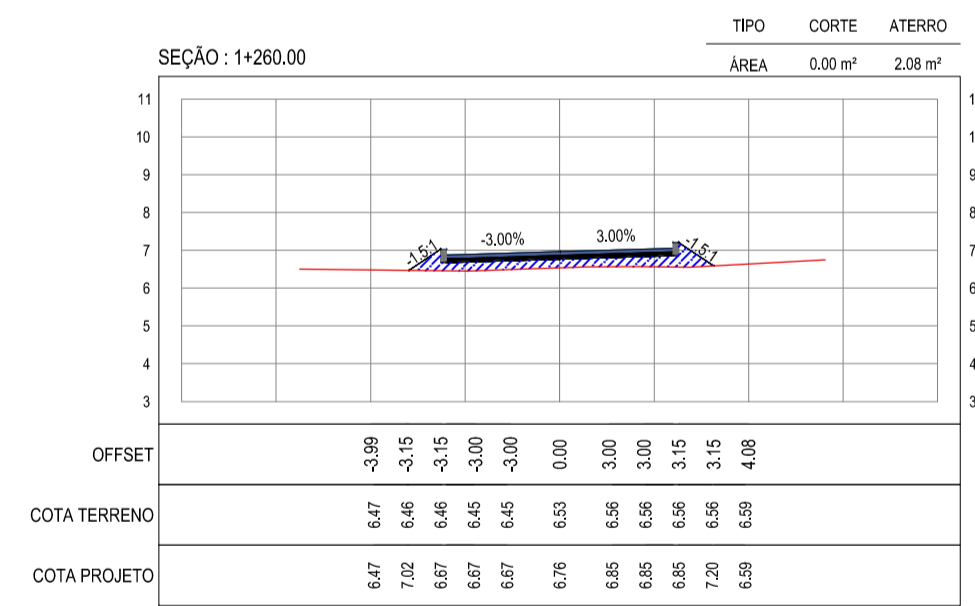
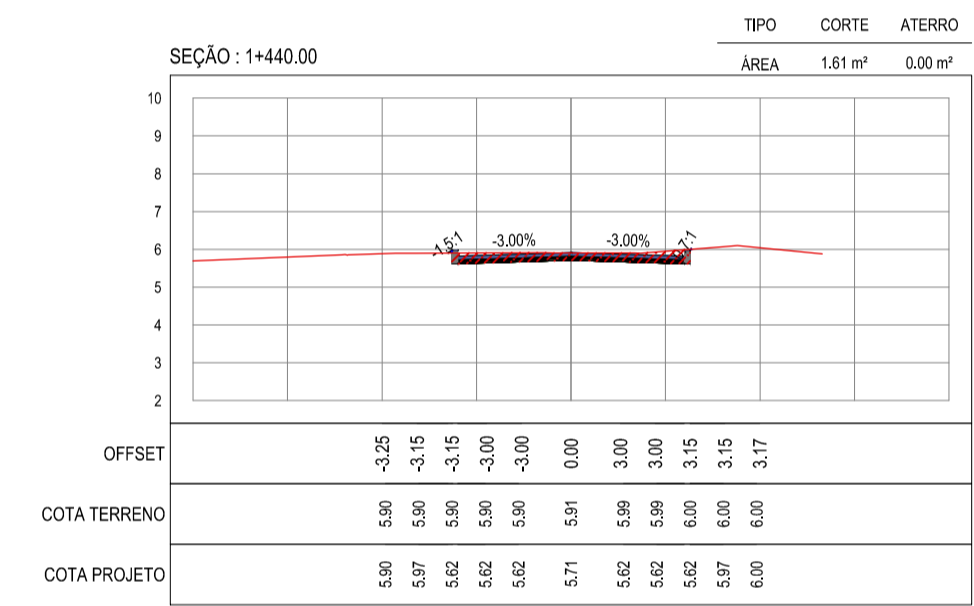
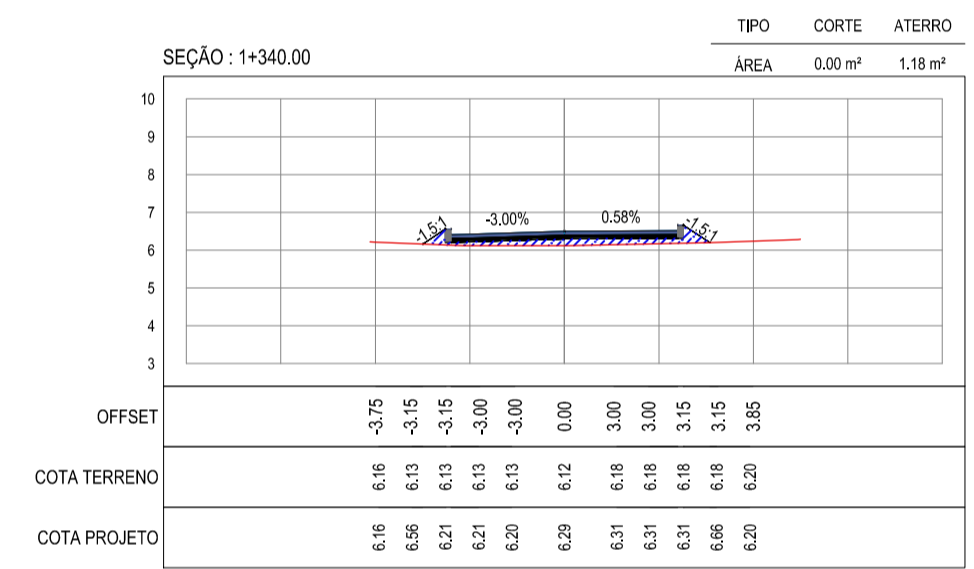
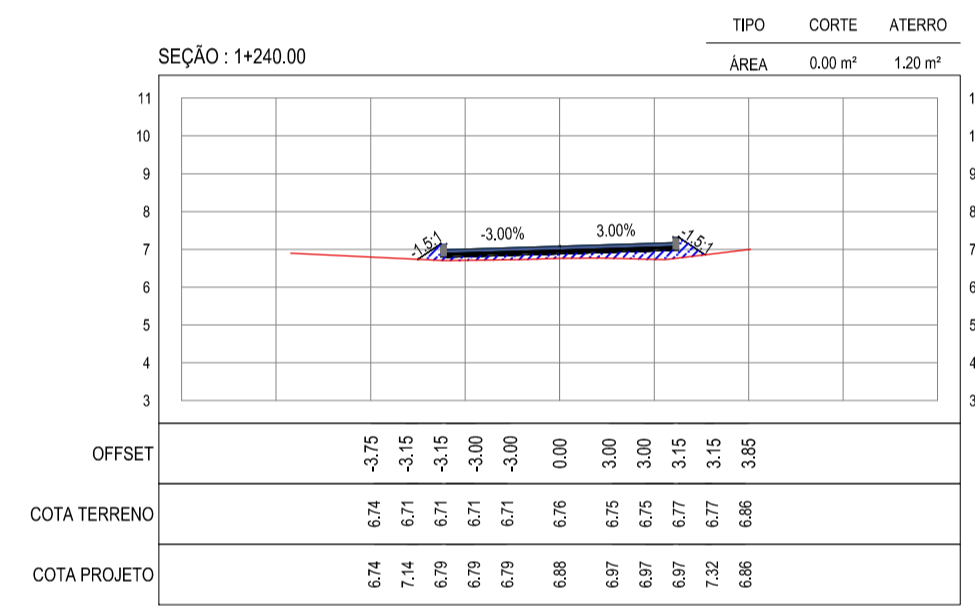
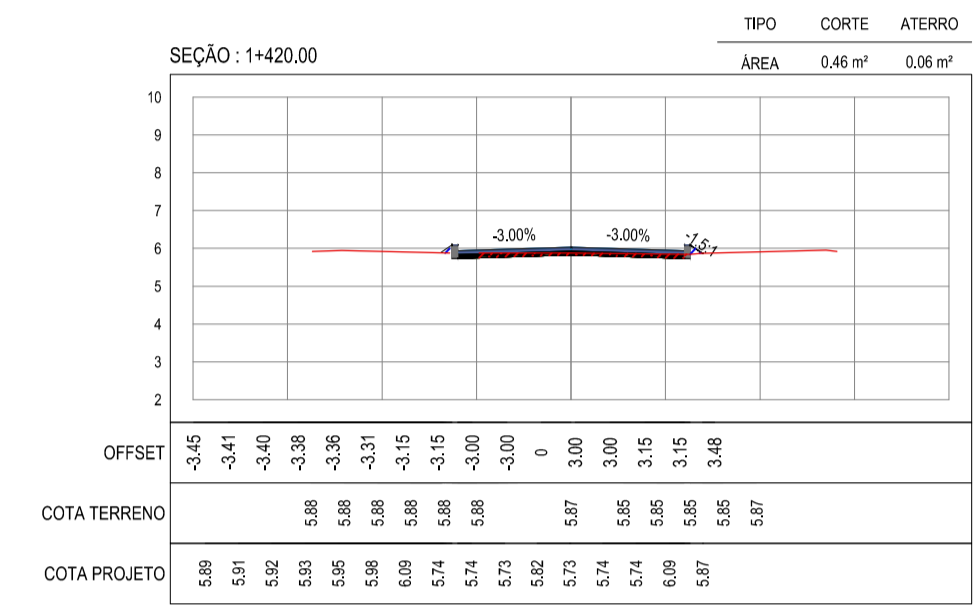
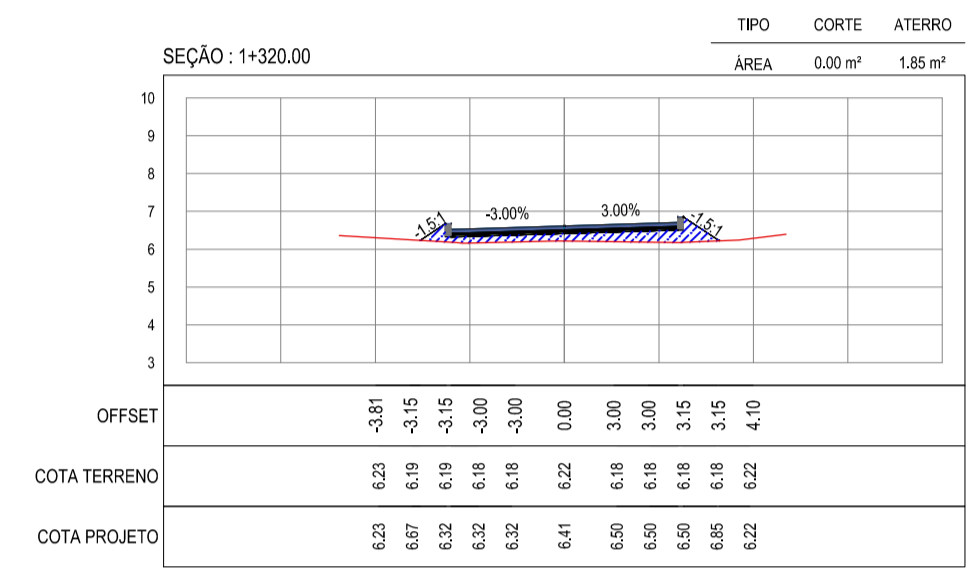
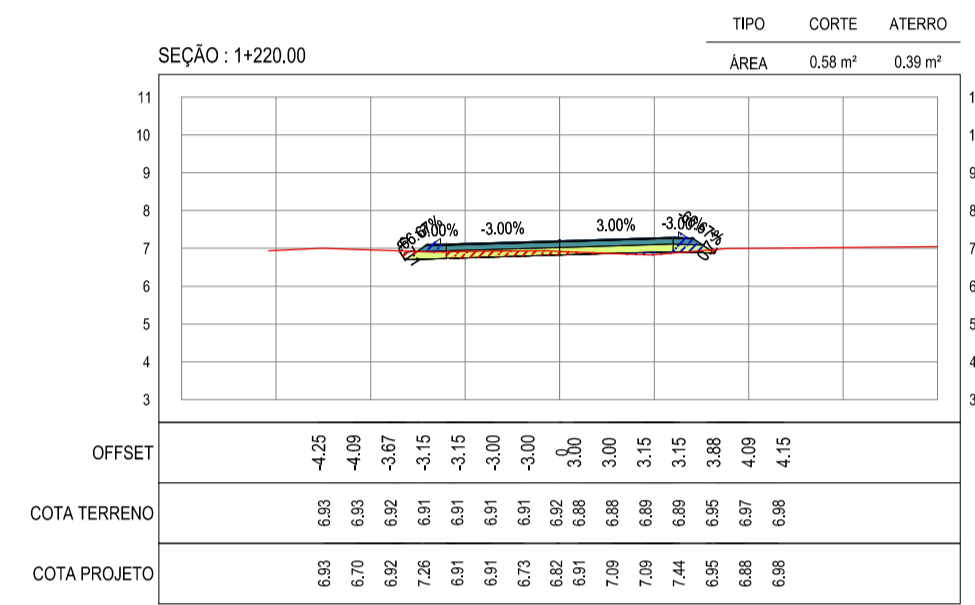
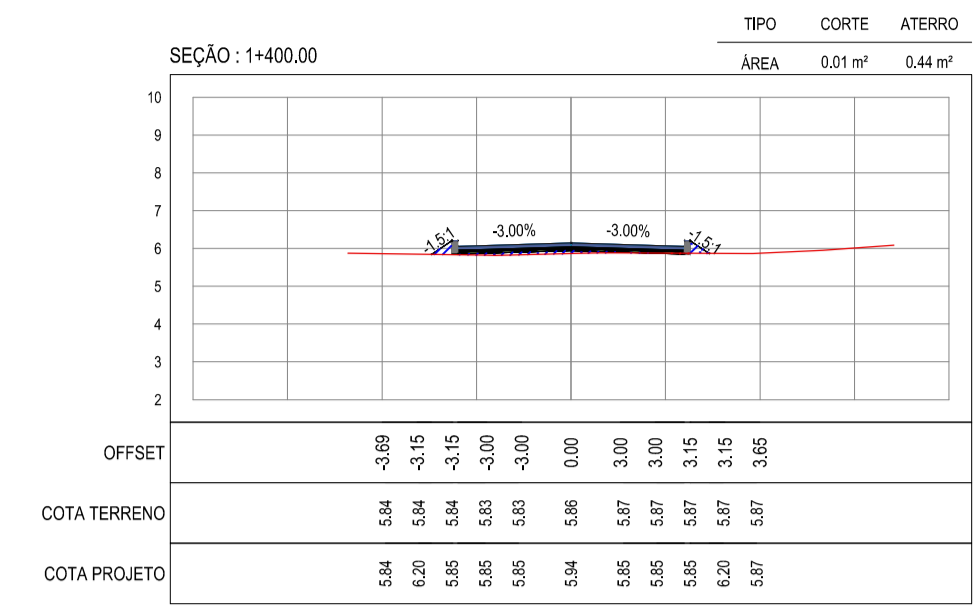
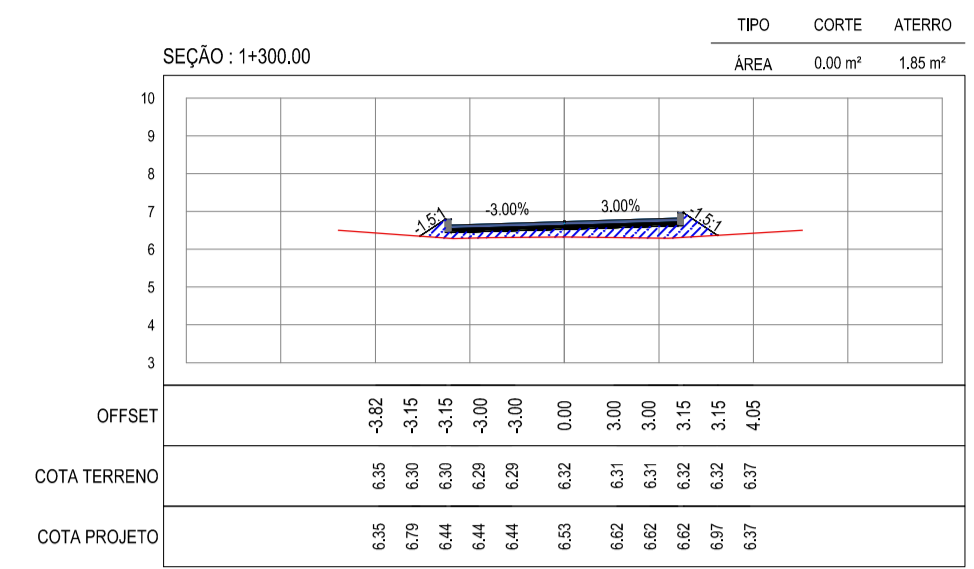
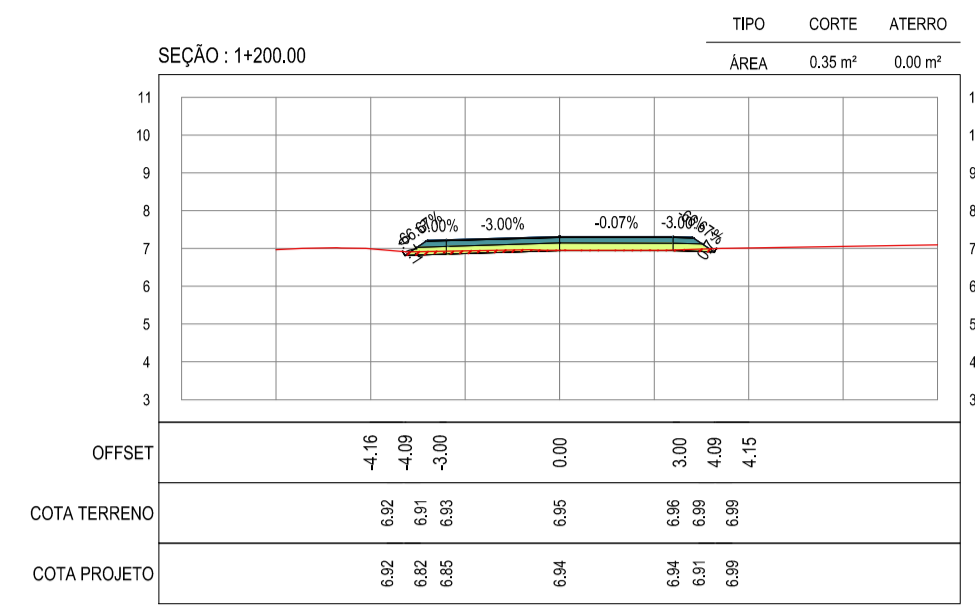
PROPRIETÁRIO:
PREFEITURA MUNICIPAL DE ARACATI
 OBRA:
PAVIMENTAÇÃO NA CE-263 À OUTEIRO/TÁBUA LASCADA EM ARACATI/CE
 PROJETO:
PAVIMENTAÇÃO NA CE-263 À LOCALIDADE DE OUTEIRO/TÁBUA LASCADA
 COTADO:
PROJETO DE TERRAPLENAGEM
 IDENTIFICAÇÃO DOS DESENHOS:
SEÇÕES TRANSVERSAIS



ASSINATURAS E APROVAÇÃO

PROJETISTA	PROPRIETÁRIO
APROVAÇÃO	

PROPRIETÁRIO:
PREFEITURA MUNICIPAL DE ARACATI
 OBRA:
PAVIMENTAÇÃO NA CE-263 À OUTEIRO/TÁBUA LASCADA EM ARACATI
 PROJETO:
PAVIMENTAÇÃO NA CE-263 À LOCALIDADE DE OUTEIRO/TÁBUA LASCADA
 COTA/LOTO:
PROJETO DE TERRAPLENAGEM
 IDENTIFICAÇÃO DOS DESENHOS:
SEÇÕES TRANSVERSAIS



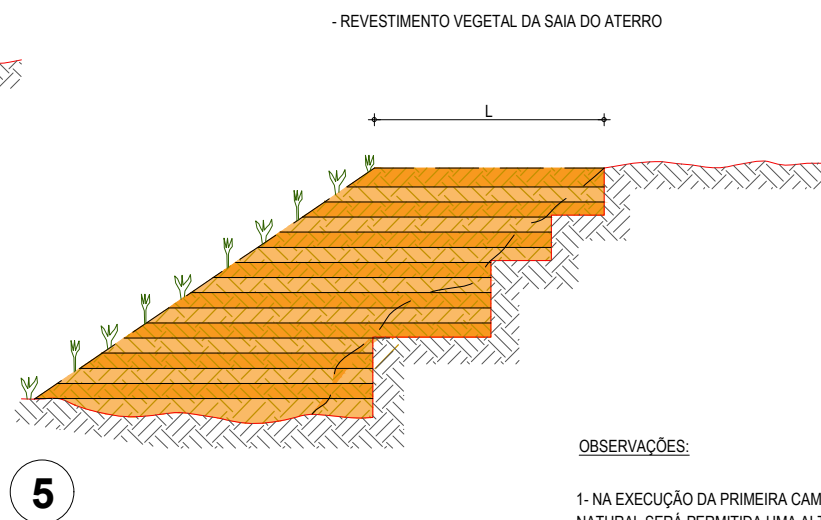
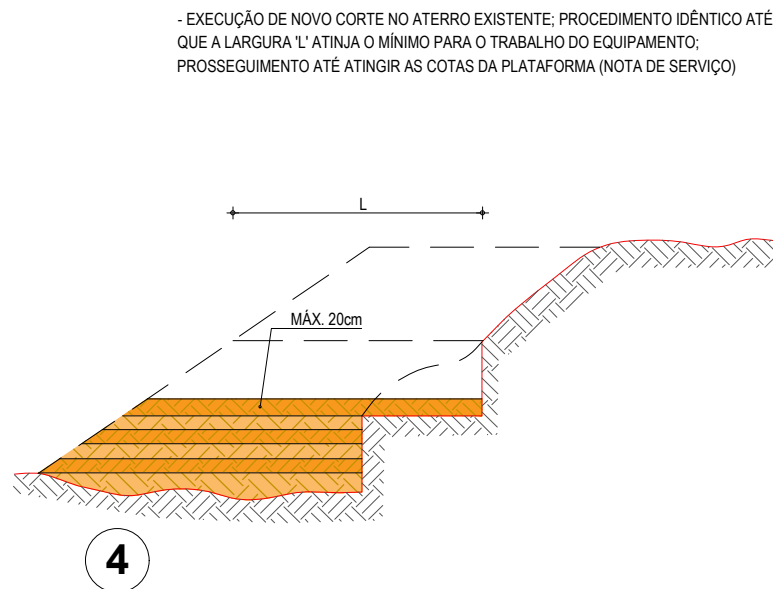
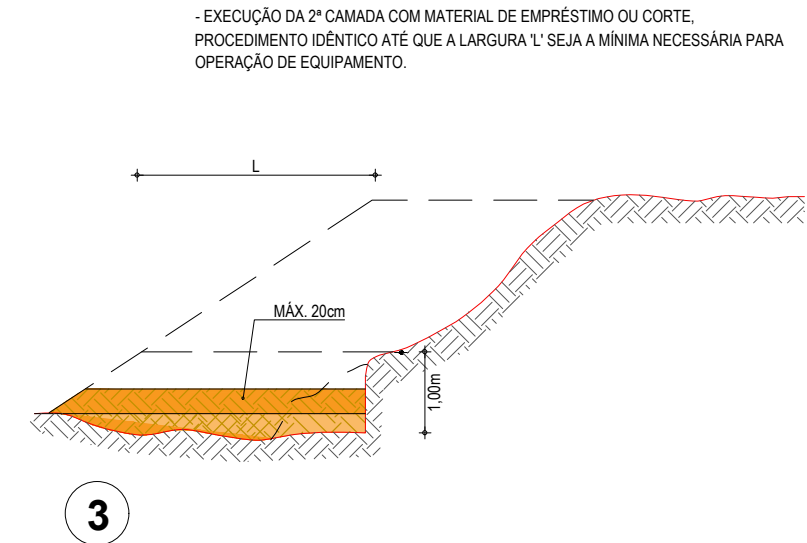
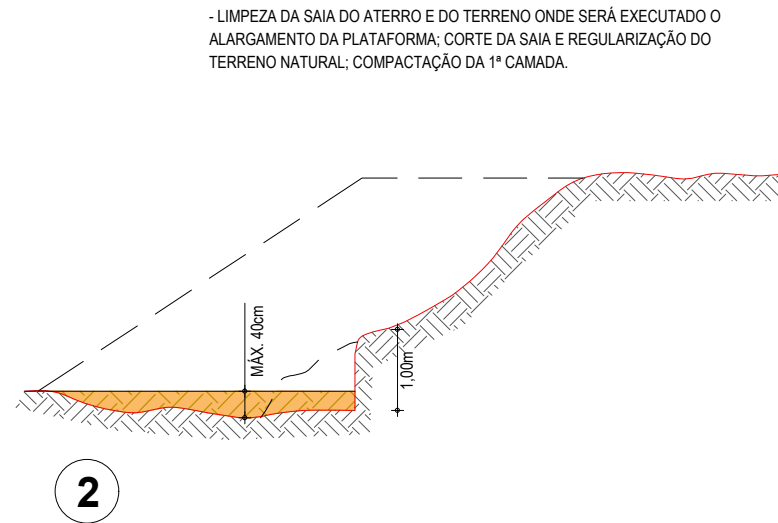
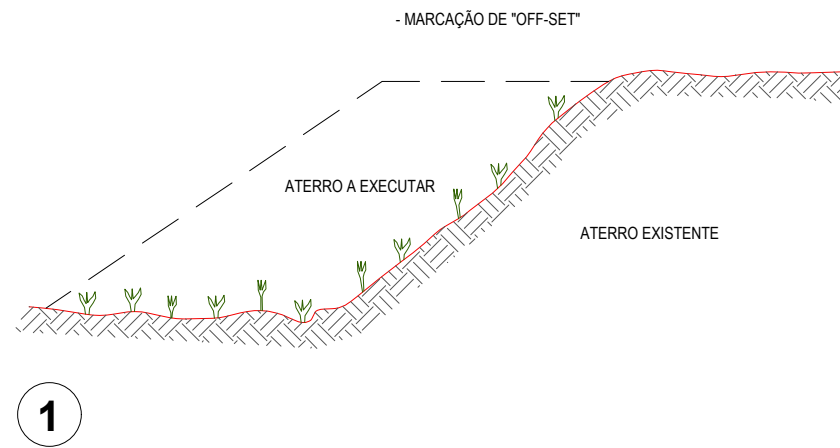
ASSINATURAS E APROVAÇÃO

PROJETISTA	PROPRIETÁRIO
APROVAÇÃO	

PROPRIETÁRIO:
PREFEITURA MUNICIPAL DE ARACATI

OBRA:
PAVIMENTAÇÃO NA CE-263 À OUTEIRO/TÁBUA LASCADA EM ARACATICE
PROJETO:
PAVIMENTAÇÃO NA CE-263 À LOCALIDADE DE OUTEIRO/TÁBUA LASCADA
COTATELADO:
PROJETO DE TERRAPLENAGEM
IDENTIFICAÇÃO DOS DESENHOS:
SEÇÕES TRANSVERSAIS

RECOMPOSIÇÃO E ALARGAMENTO DA PLATAFORMA

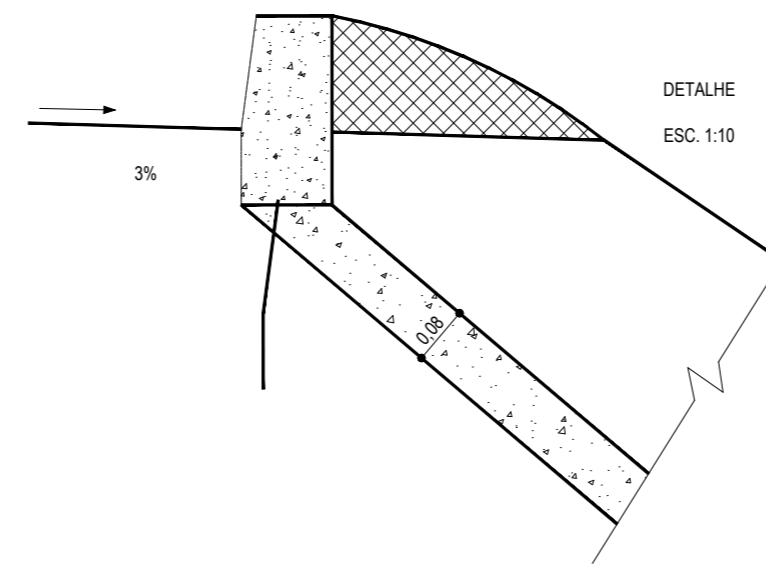
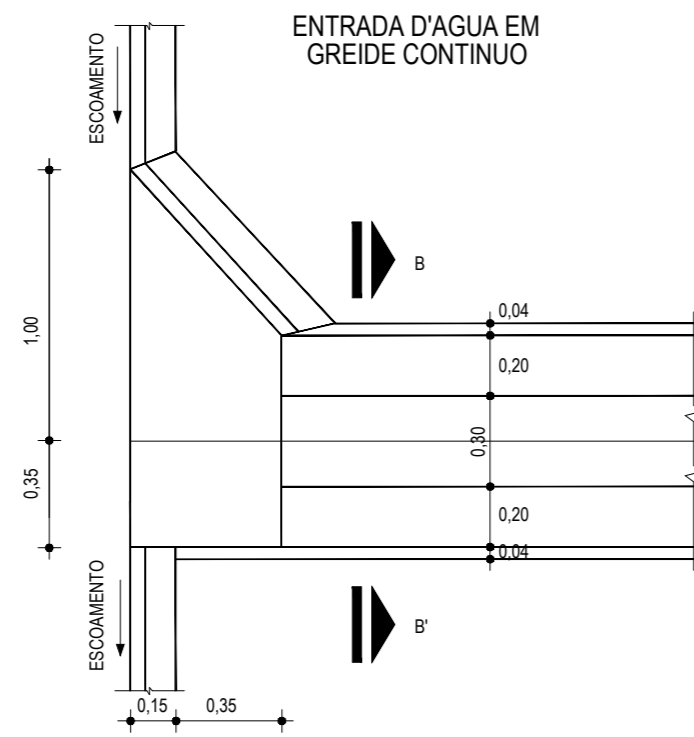
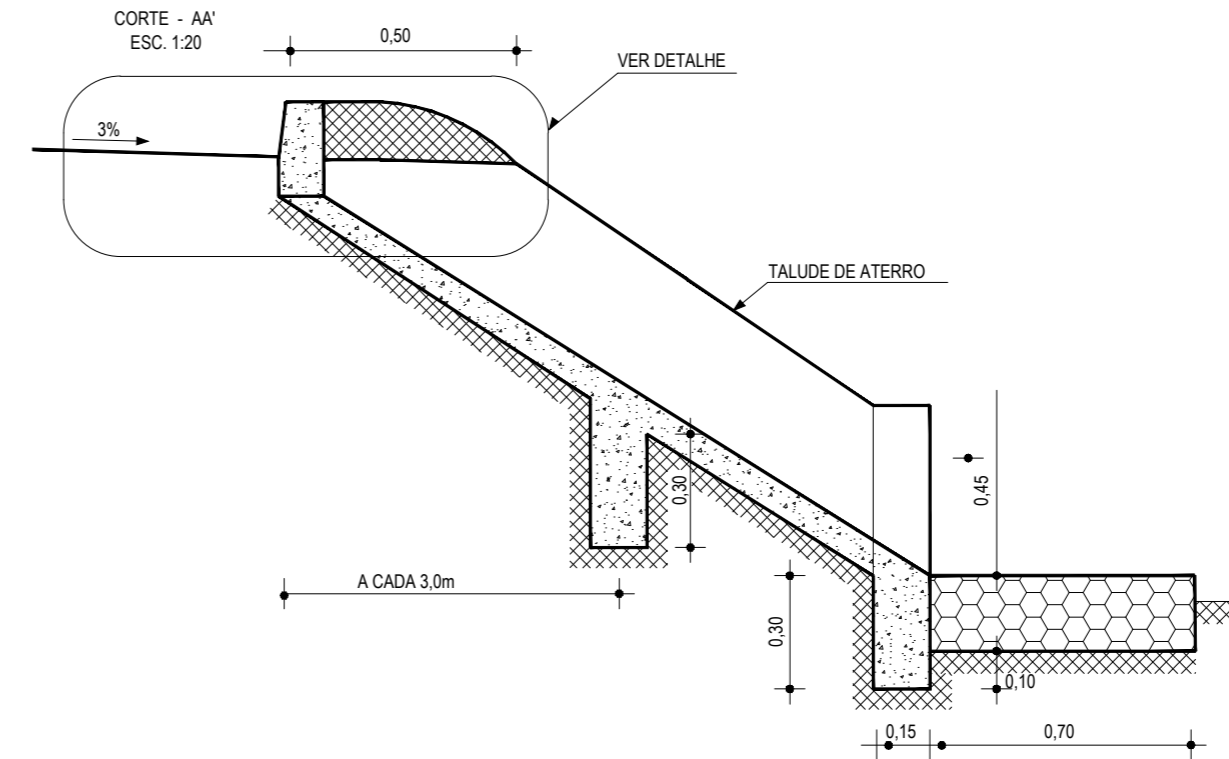
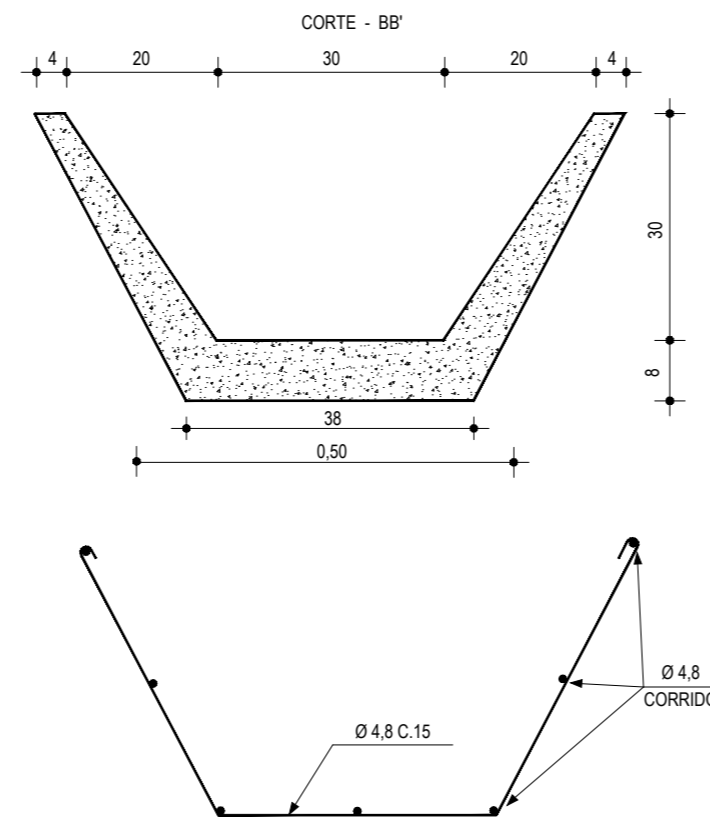
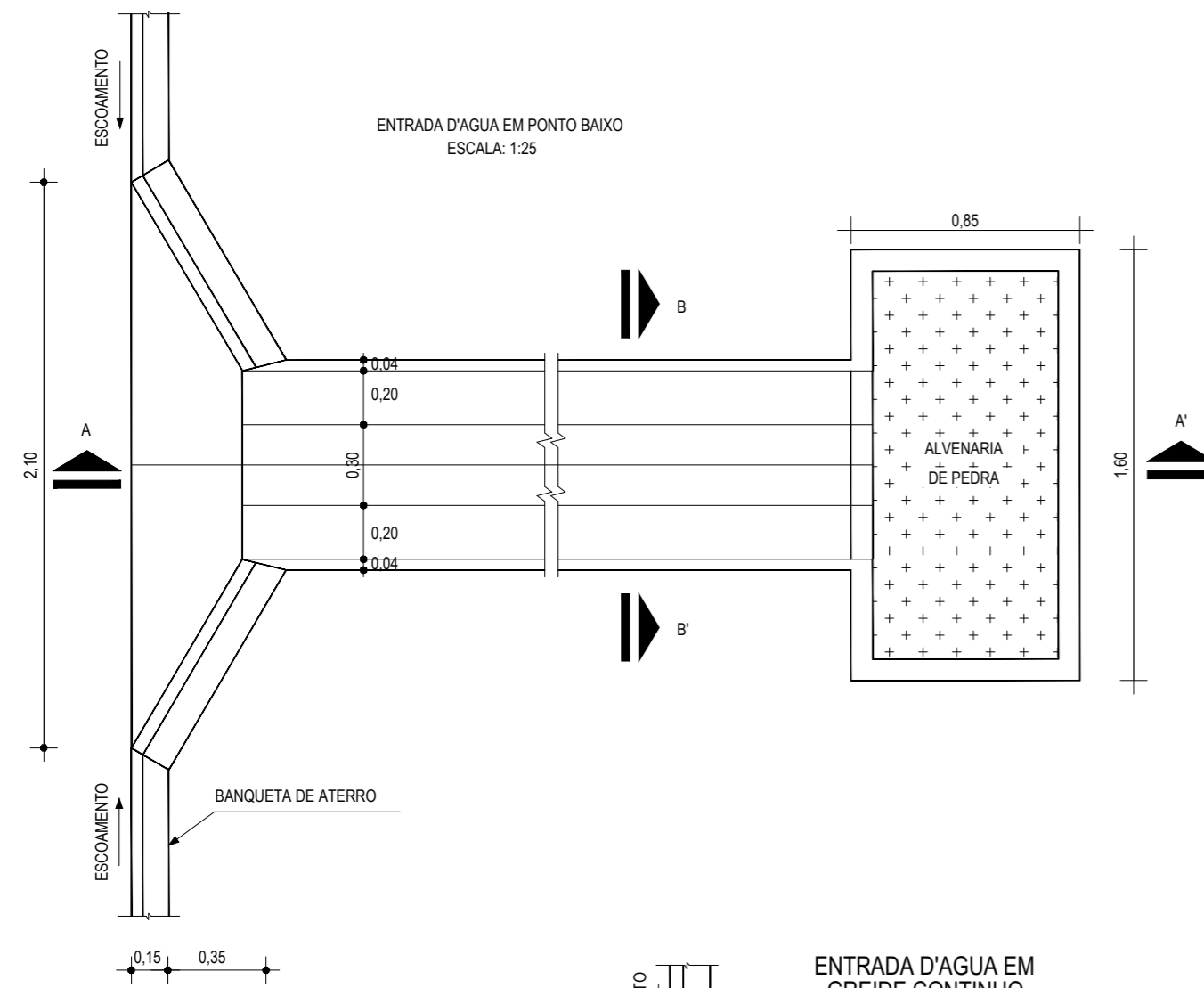


OBSERVAÇÕES:

- 1- NA EXECUÇÃO DA PRIMEIRA CAMADA DE REGULARIZAÇÃO SOBRE O TERRENO NATURAL SERÁ PERMITIDA UMA ALTURA MÁXIMA DE 40cm, APÓS COMPACTAÇÃO.
- 2- CADA CAMADA SERÁ COMPACTADA.
- 3- O MATERIAL PROVENIENTE DE CADA CORTE DEVERÁ SER UTILIZADO NAS CAMADAS A COMPACTAR.
- 4- SOMENTE APÓS A COMPACTAÇÃO DE TODAS AS CAMADAS DE UM DEGRAU É QUE SERÁ EXECUTADO UM NOVO CORTE.
- 5- ESTE PROCESSO DEVERÁ TAMBÉM SER UTILIZADO NO REPARO MECANIZADO DE TALUDES ERODIDOS OU AFETADOS POR ESCOREGAMENTO.
- 6- O VALOR DE 'L' CONSIDERADO NO CÁLCULO DOS VOLUMES FOI 3,50m.

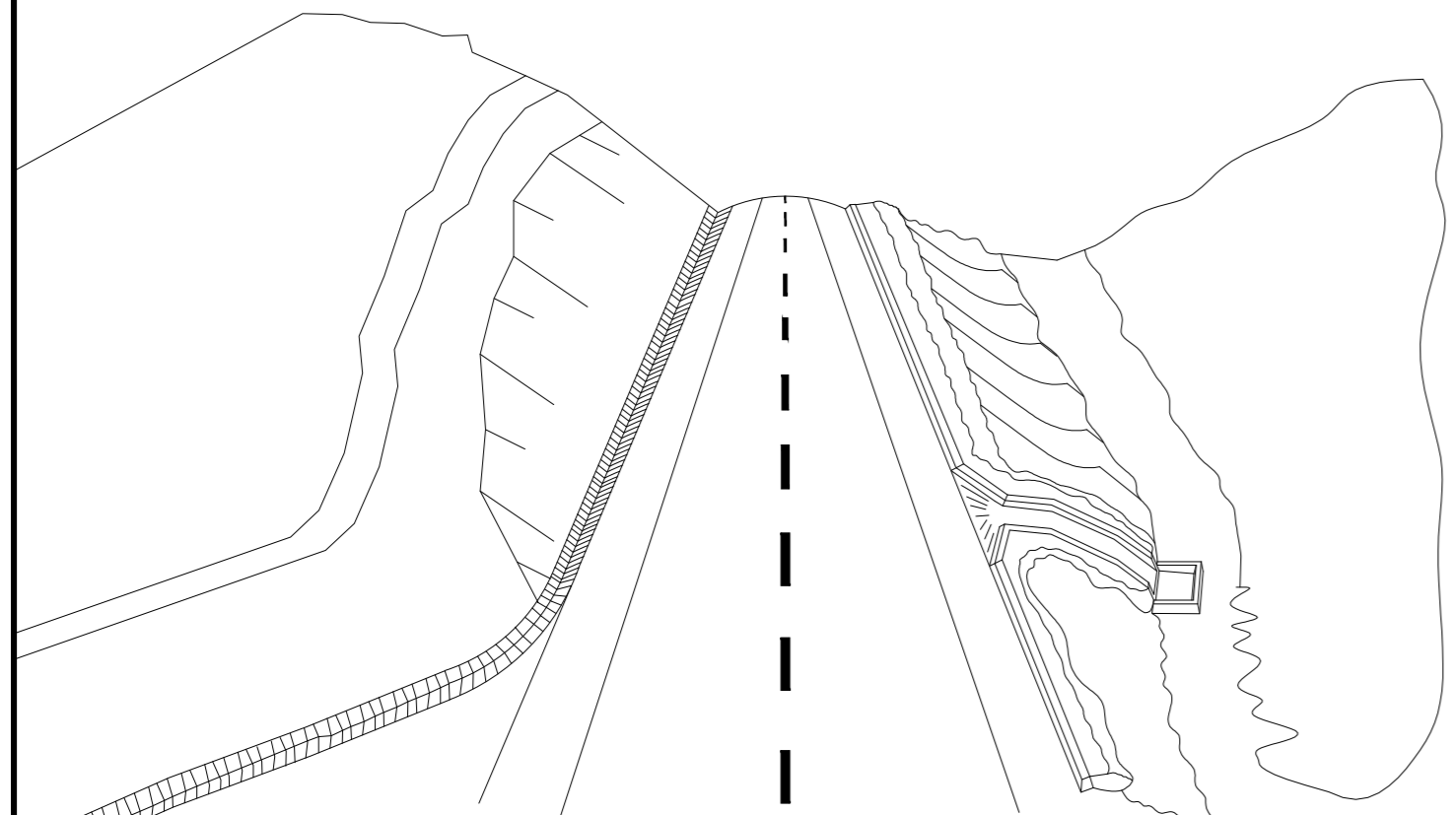
ASSINATURAS E APROVAÇÃO

PROJETISTA:	PROPRIETÁRIO:	
APROVAÇÃO		
PROPRIETÁRIO: PREFEITURA MUNICIPAL DE ARACATI		
OBRA: PAVIMENTAÇÃO NA CE-263 À OUTEIRO/TÁBUA LASCADA EM ARACATI/CE		
PROJETO: PAVIMENTAÇÃO NA CE-263 À LOCALIDADE DE OUTEIRO/TÁBUA LASCADA		
CONTEÚDO: PROJETO DE TERRAPLENAGEM		
IDENTIFICAÇÃO DOS DESENHOS: RECOMPOSIÇÃO E ALARGAMENTO DA PLATAFORMA		
LOCAL: OUTEIRO - TÁBUA LASCADA - ARACATI/CE	DATA: JULHO/2018	PRANCHA: 08/12
DESENHO: -	ESCALA: INDICADA	CONTROLE: ARCT 2018 42

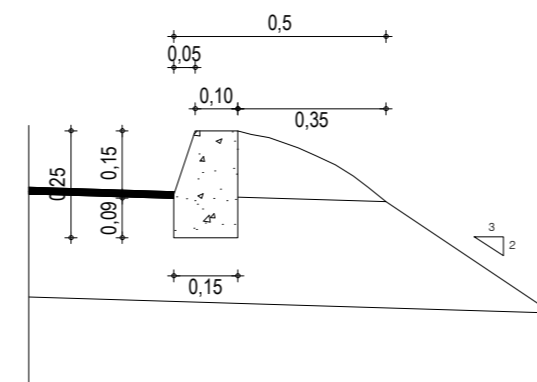


01 DETALHE DESCIDA D'ÁGUA
ESCALA: SEM

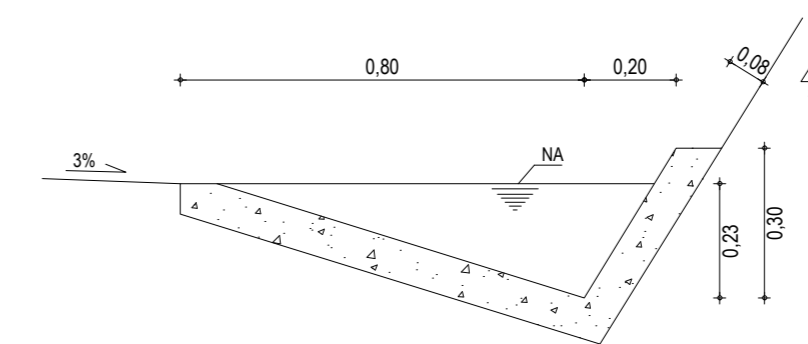
02 ESQUEMA DOS DISPOSITIVOS DE DRENAGEM
ESCALA: SEM



02 ESQUEMA DOS DISPOSITIVOS DE DRENAGEM
ESCALA: SEM



03 DETALHE BANQUETA DE ATERRO
ESCALA: SEM



04 DETALHE SARJETA DE CORTE TIPO "L"
ESCALA: SEM

DESCIDA D'ÁGUA

EXECUÇÃO	
ESCAVAÇÃO	- 0,163 m ³
FERRO	- 1,840 Kg/m
FORMA	- 1,080 m ²
CONCRETO (300 Kg/m ³)	- 0,063 m ³
CONSUMO DESCIDA D'ÁGUA	
CIMENTO	- 0,300 t/m ³
AREIA	- 0,861 t/m ³
BRITA	- 1,086 t/m ³
MADEIRA	- 0,013 t/m ²
FERRO	- 0,001 t/Kg
CONSUMO ENTRADA D'ÁGUA	
CIMENTO	0,0065 t/un
AREIA	0,0440 t/un
BRITA	0,0267 t/un
MADEIRA	0,0013 t/un
CONSUMO SAÍDA D'ÁGUA	
CIMENTO	0,0158 t/un
AREIA	0,0733 t/un
BRITA	0,0355 t/un
PEDRA	0,2160 t/un
MADEIRA	0,0033 t/un

BANQUETA DE ATERRO	
EXECUÇÃO	
ESCAVAÇÃO	0,015m ² /m
CONCRETO (210kg/m ³)	0,034m ² /m
FORMA	0,300m ² /m
CONSUMO	
CIMENTO	0,0071t/m
AREIA	0,0293t/m
BRITA	0,0482t/m
MADEIRA	0,0039t/m

SARJETA TIPO L	
EXECUÇÃO	
ESCAVAÇÃO	0,115m / m
CONCRETO (210kg/m ³)	0,088m / m
FORMA	0,250m / m
CONSUMO	
CIMENTO	0,0185t/m
AREIA	0,0758t/m
BRITA	0,1248t/m
MADEIRA	0,0330t/m

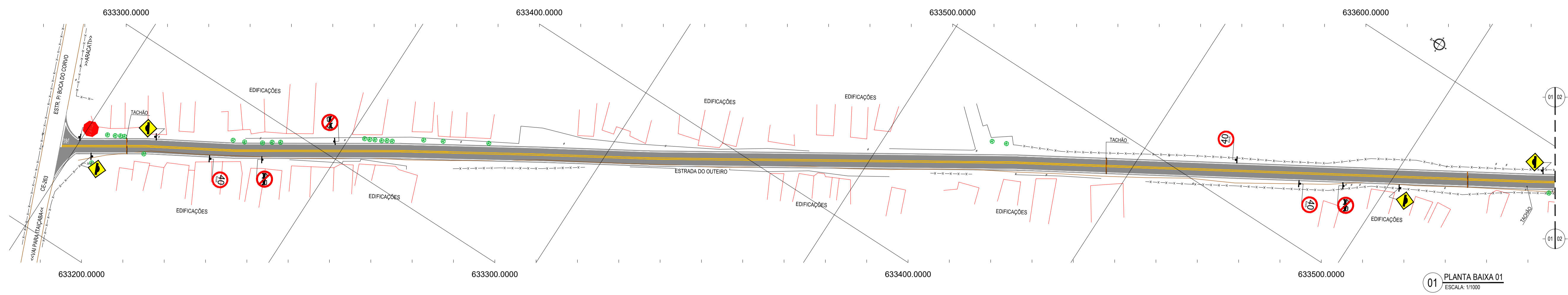
NOTAS

ASSINATURAS E APROVAÇÃO

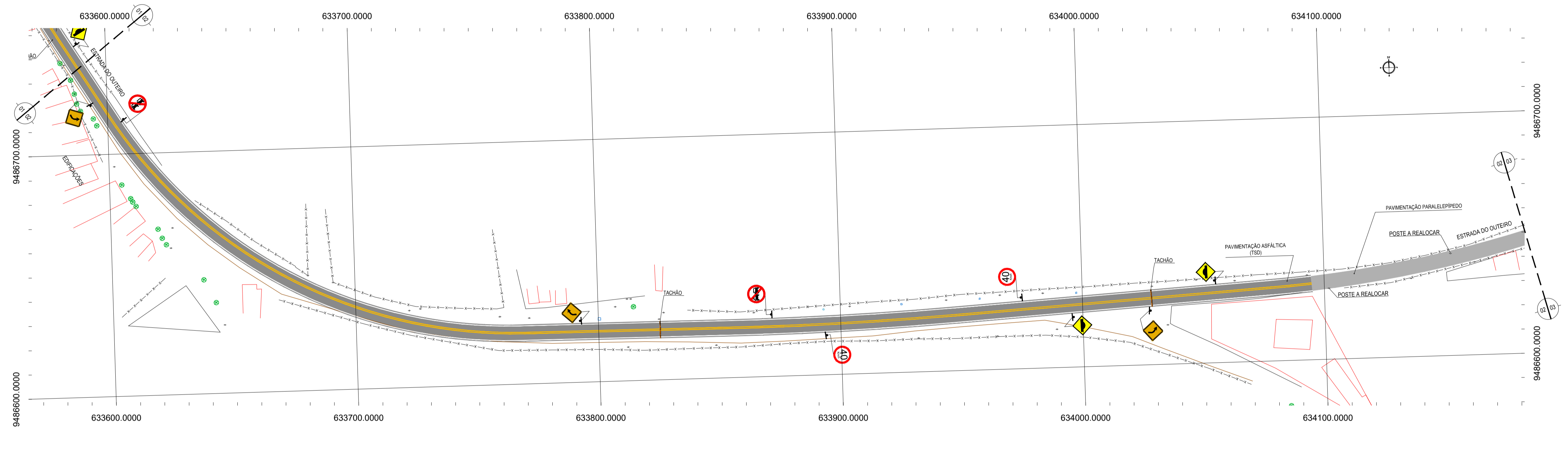
PROJETISTA:	PROPRIETÁRIO:
APROVAÇÃO	

PROPRIETÁRIO:
PREFEITURA MUNICIPAL DE ARACATI
OBRA:
PAVIMENTAÇÃO NA CE-263 À OUTEIRO/TÁBUA LASCADA EM ARACATI/CE
PROJETO:
PAVIMENTAÇÃO NA CE-263 À LOCALIDADE DE OUTEIRO/TÁBUA LASCADA
CONTEÚDO:
PROJETO DE DRENAGEM
IDENTIFICAÇÃO DOS DESENHOS:
01. DETALHE DESCIDA D'ÁGUA
02. ESQUEMAS DOS DISPOSITIVOS DE DRENAGEM
03. DETALHE BANQUETA DE ATERRO
04. DETALHE SARJETA DE CORTE TIPO "L"

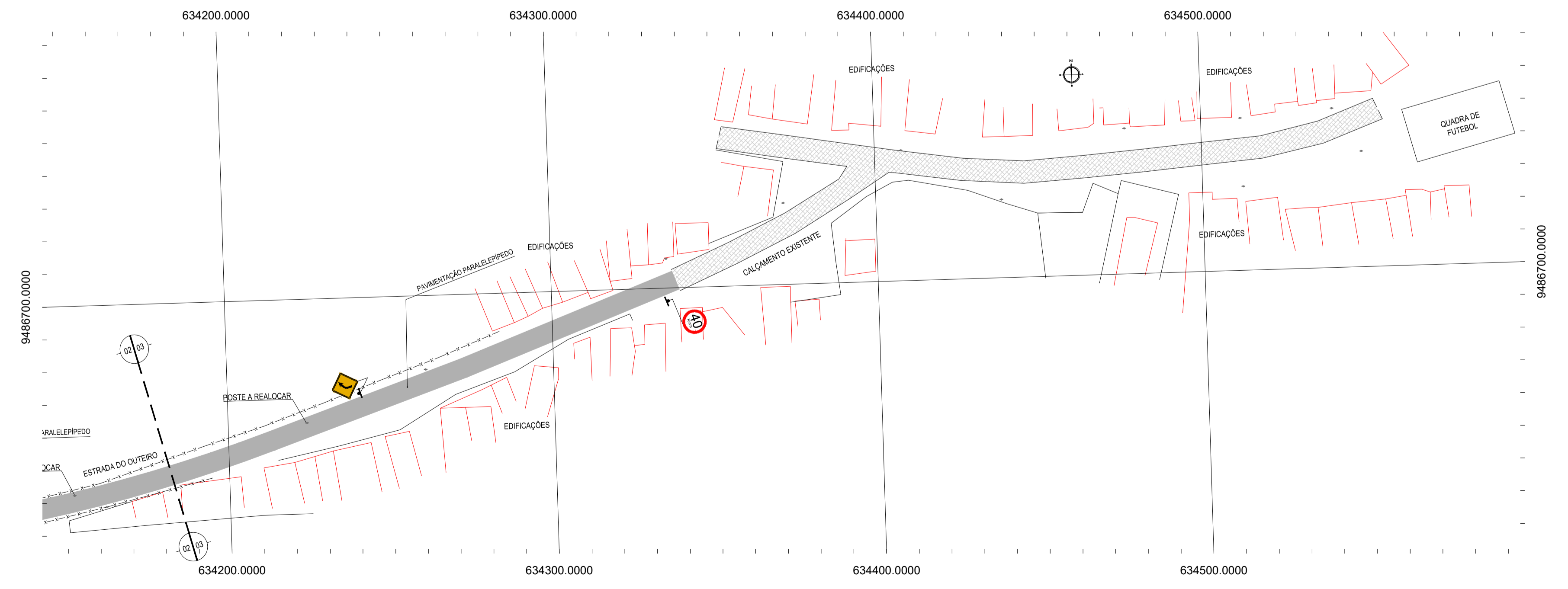
LOCAL: TABUÁ LASCADA - OUTEIRO - ARACATI/CE	DATA: JULHO/2018	PRANCHA: 09/12
DESENHO: INDICADA	ESCALA: INDICADA	CONTROLE: ARCT 2018 42



01 PLANTA BAIXA 01
ESCALA: 1/1000



02 PLANTA BAIXA 02
ESCALA: 1/1000



03 PLANTA BAIXA 03
ESCALA: 1/1000

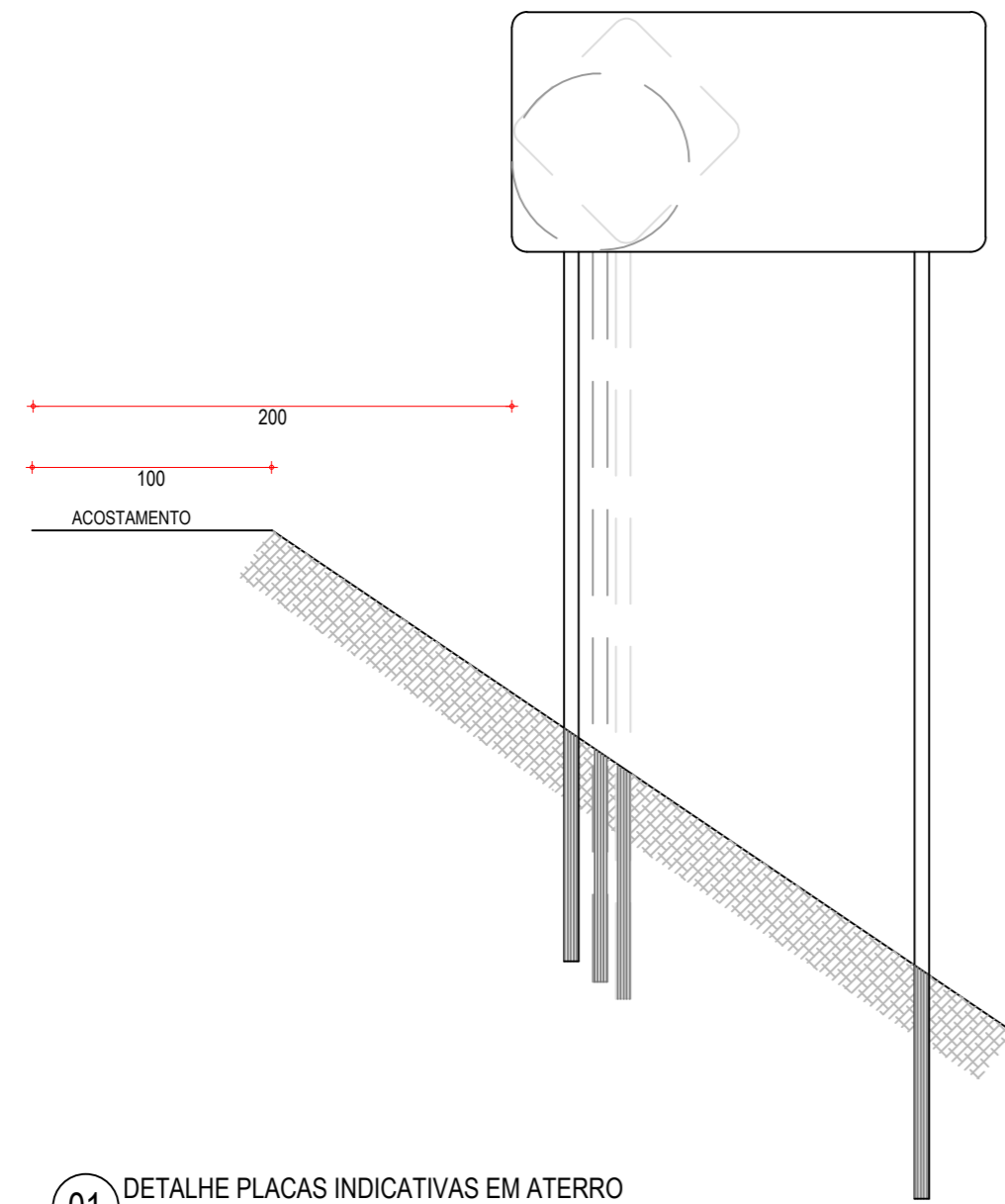
LEGENDA - EM PLANTA

—	MEIO-FIO EXISTENTE	—	CURVA DE NÍVEL
—	MEIO-FIO PROJETADO	●	POSTE
- - -	CERCA	—	MURO
■	ASFÁLTO	0 0+200	ALINHAMENTO (ESTACAS)
▨	PARALELEPÍPEDO	▶	SENTIDO DO ESCOAMENTO
□	EDIFICAÇÕES	⊗	VEGETAÇÃO
⊘	R-7	▲	A-18
⊘	R-19	▲	A-02a
▲	A-03a	▲	A-02b
▲	A-03b	—	TACHÃO

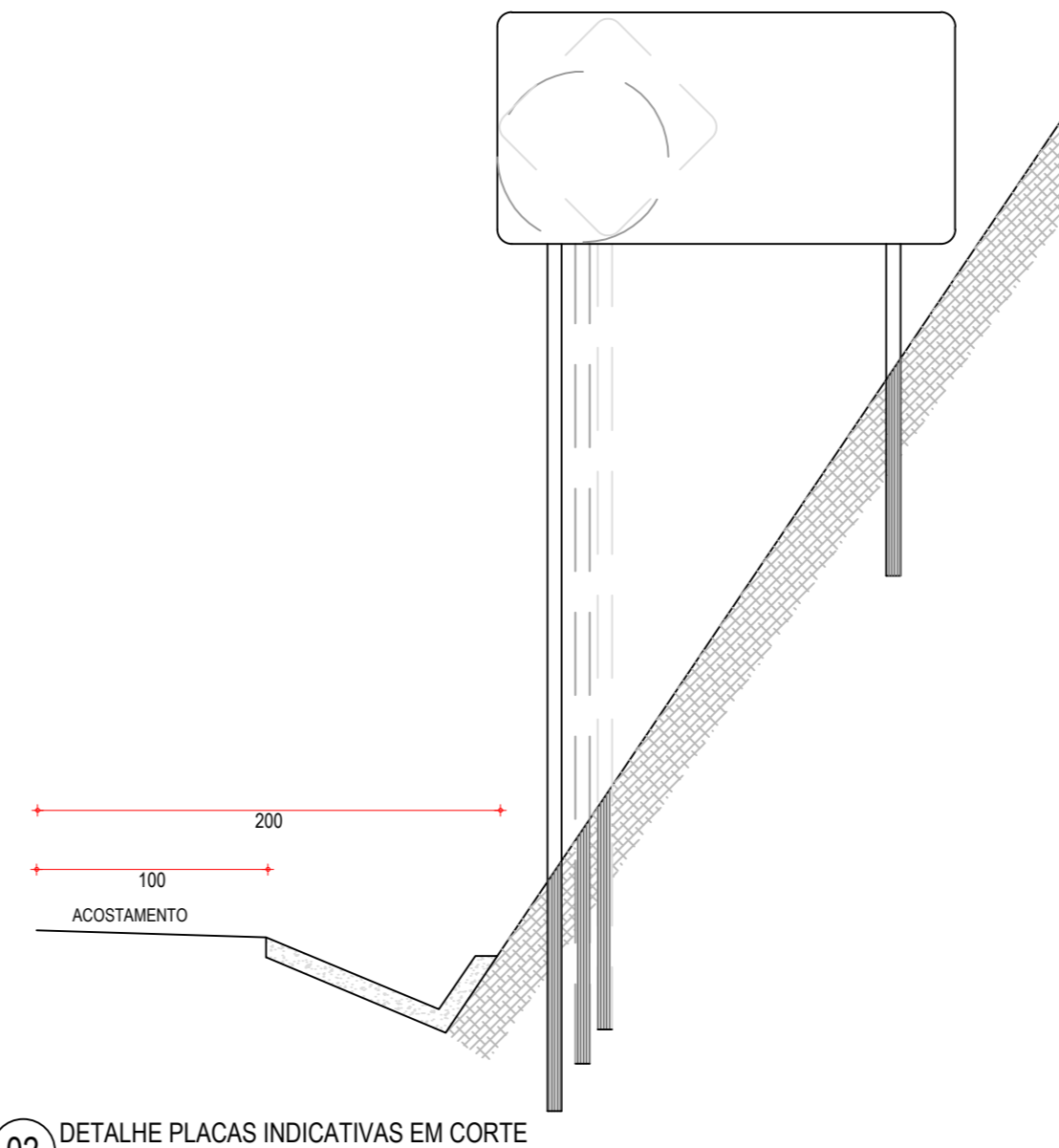
NOTAS
 DATUM VERTICAL - ARBITRÁRIO
 SISTEMA DE COORDENADAS - SIRGAS (WGS84)
 MERIDIANO CENTRAL - 39° W GR.
 PROJEÇÃO UNIVERSAL DE MERCATOR (UTM) - ZONA 24M

ASSINATURAS E APROVAÇÃO

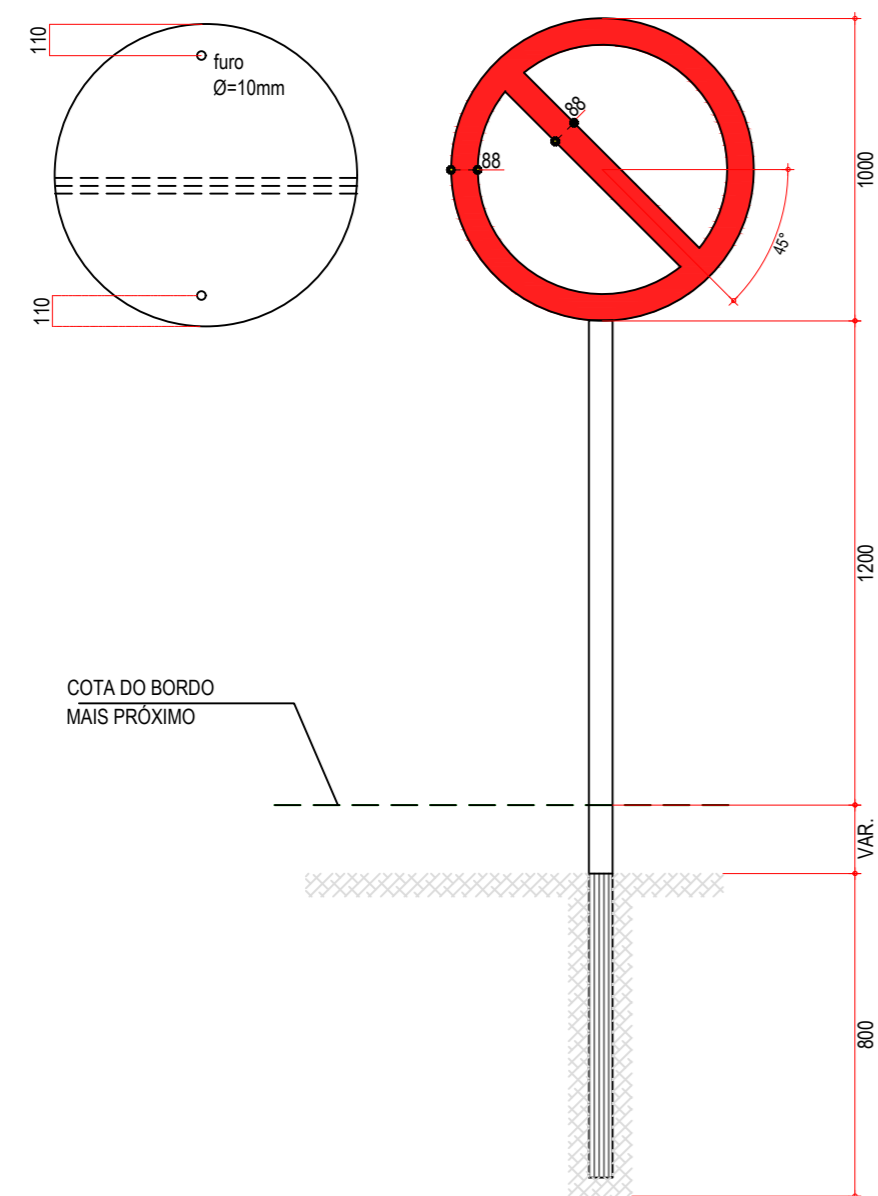
PROJETISTA	PROPRIETÁRIO
APROVAÇÃO	
PROPRIETÁRIO	
PREFEITURA MUNICIPAL DE ARACATI	
OBRA:	PAVIMENTAÇÃO NA CE-263 À OUTEIRO/TÁBUA LASCADA EM ARACATI/CE
PROJETO:	PAVIMENTAÇÃO NA CE-263 À LOCALIDADE DE OUTEIRO/TÁBUA LASCADA
CONTEÚDO:	PROJETO DE SINALIZAÇÃO
IDENTIFICAÇÃO DOS DESENHOS:	01. PLANTA BAIXA 01 02. PLANTA BAIXA 02 03. PLANTA BAIXA 03
TÍTULO:	OUTEIRO - TÁBUA LASCADA - ARACATI/CE
DATA:	JULHO/2018
PRONCHA:	10/12
DESENHO:	ESCALA: INDICADA
CONTROLE:	ARCT 2018.42



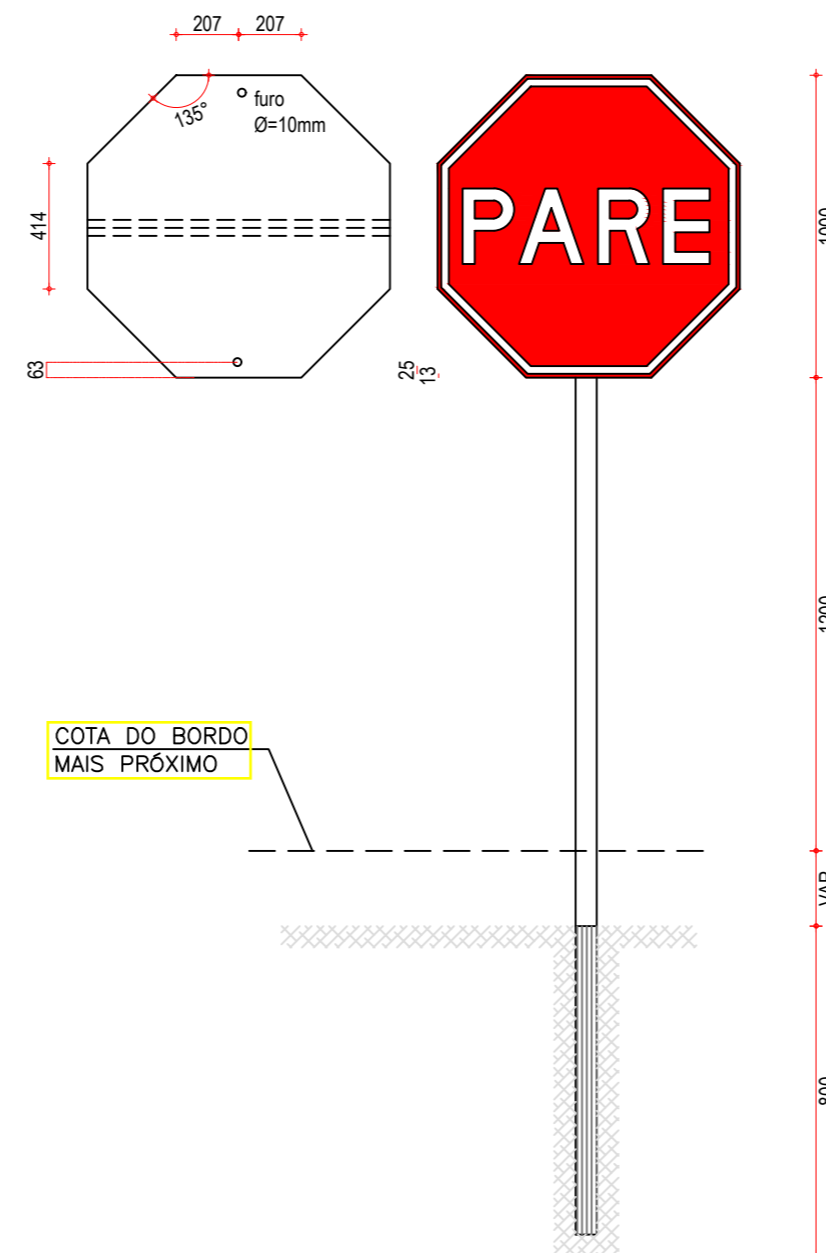
01 DETALHE PLACAS INDICATIVAS EM ATERRO
ESCALA: SEM



02 DETALHE PLACAS INDICATIVAS EM CORTE
ESCALA: SEM



03 DETALHE PLACA DE REGULAMENTAÇÃO R-01
ESCALA: SEM



04 DETALHES PLACAS DE REGULAMENTAÇÃO R-3 A R-31
ESCALA: SEM

CORES	
R-1	R-3 a R-31
FUNDO: vermelho refletivo	FUNDO: branco refletivo
ORLA: branco refletivo	ORLA E TARJA DIAMETRAL: vermelho refletivo
VERSO: preto	VERSO: preto

NOTA: DIMENSÕES EM MILÍMETROS

PLACAS DO TRECHO

PLACAS REGULAMENTARES

PLACAS	CÓDIGO	DIMENSÕES (m)
	R-7	Ø=1,00
	R-19.4	Ø=1,00
	R-1	Ø=1,00

PLACAS DE ADVERTÊNCIA

PLACAS	CÓDIGO	DIMENSÕES (m)
	A-2a	1,00x1,00
	A-2b	1,00x1,00
	A-18	1,00x1,00
	A-3a	1,00x1,00
	A-3b	1,00x1,00

NOTAS

1. CARACTERÍSTICAS DAS PLACAS REGULAMENTARES

CORES		MEDIDAS	
Fundo	- Branco	Dímetro	- 1,00m
Tarja	- Vermelha	Tarja Circular e Diagonal	- 0,09m
Símbolo	- Preto		
Letra	- Preto		
Verso	- Preto		

2. CARACTERÍSTICAS DAS PLACAS DE ADVERTÊNCIA

CORES		MEDIDAS	
Fundo	- Amarelo	Lado	- 1,00m
Orla interna	- Preta	Orla externa	- 0,02m
Orla externa	- Amarela	Orla interna	- 0,03m
Símbolo	- Preto		
Verso	- Preto		

ASSINATURAS E APROVAÇÃO

PROJETISTA: _____ PROPRIETÁRIO: _____

APROVAÇÃO

PROPRIETÁRIO

PREFEITURA MUNICIPAL DE ARACATI

OBRA:

PAVIMENTAÇÃO NA CE-263 À OUTEIRO/TÁBUA LASCADA EM ARACATI/CE

PROJETO:

PAVIMENTAÇÃO NA CE-263 À LOCALIDADE DE OUTEIRO/TÁBUA LASCADA

CONTEÚDO:

PROJETO DE SINALIZAÇÃO

IDENTIFICAÇÃO DOS DESENHOS:

01 - DETALHE PLACAS INDICATIVAS EM ATERRO

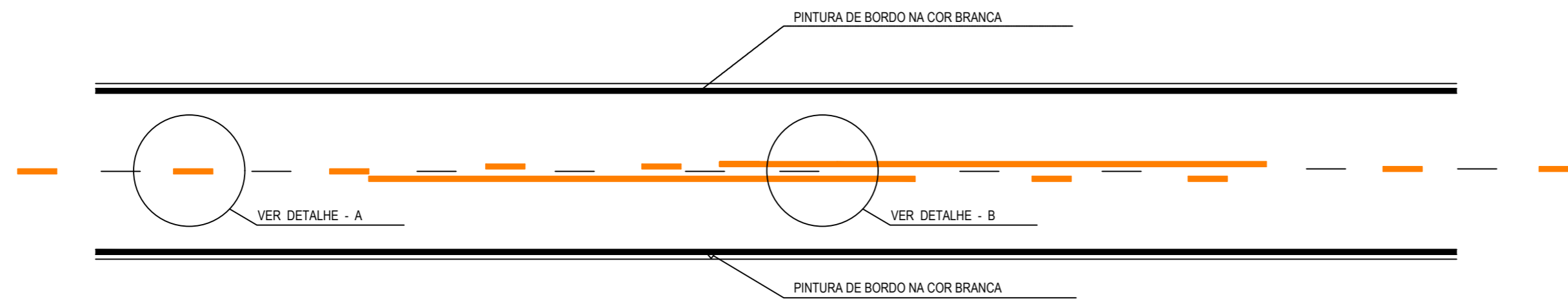
02 - DETALHE PLACAS INDICATIVAS EM CORTE

03 - DETALHE PLACA DE REGULAMENTAÇÃO R-01

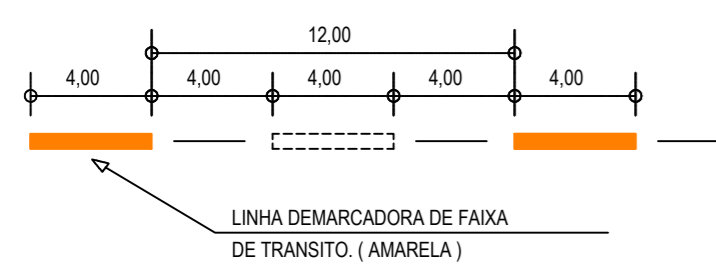
04 - DETALHE PLACAS DE REGULAMENTAÇÃO R-3 A R-31

LOCAL: OUTEIRO - TÁBUA LASCADA - ARACATI/CE	DATA: JULHO/2018	PRANCHA: 11/12
DESENHO: -	ESCALA: INDICADA	CONTROLE: ARCT 2018 42

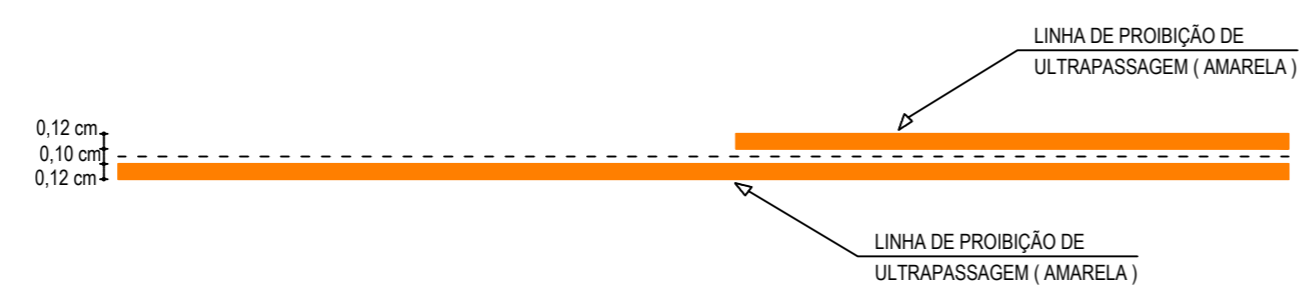
NOTAS
 CADÊNCIA DE 1:1. LINHA AMARELA, ANTES E DEPOIS DA LINHA DE ULTRAPASSAGEM
 MNUMA EXTENSÃO DE 150m



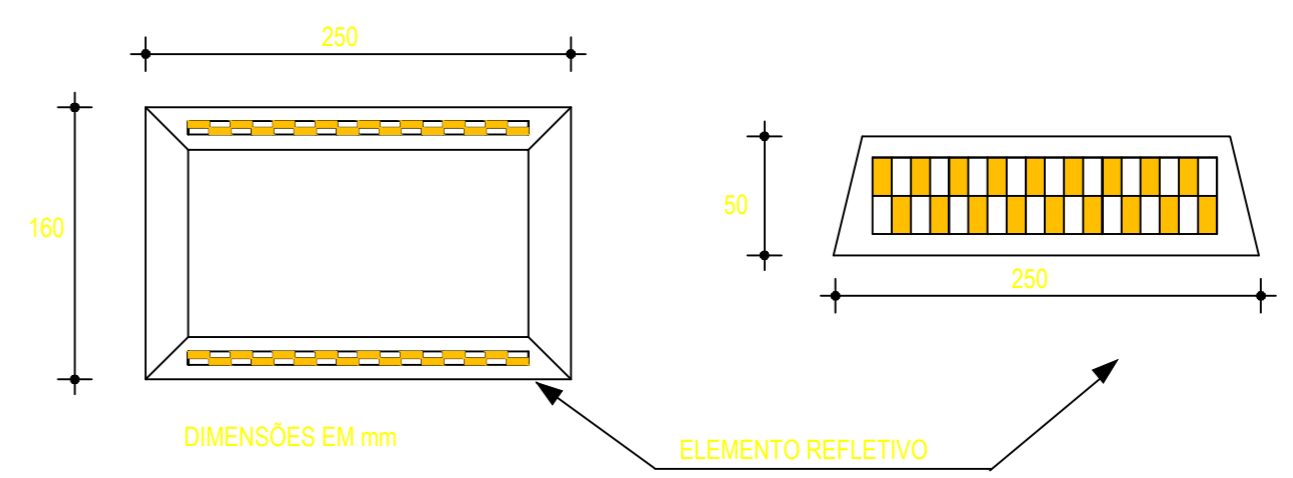
01 DETALHE LINHAS DEMARCADORAS
 ESCALA: SEM



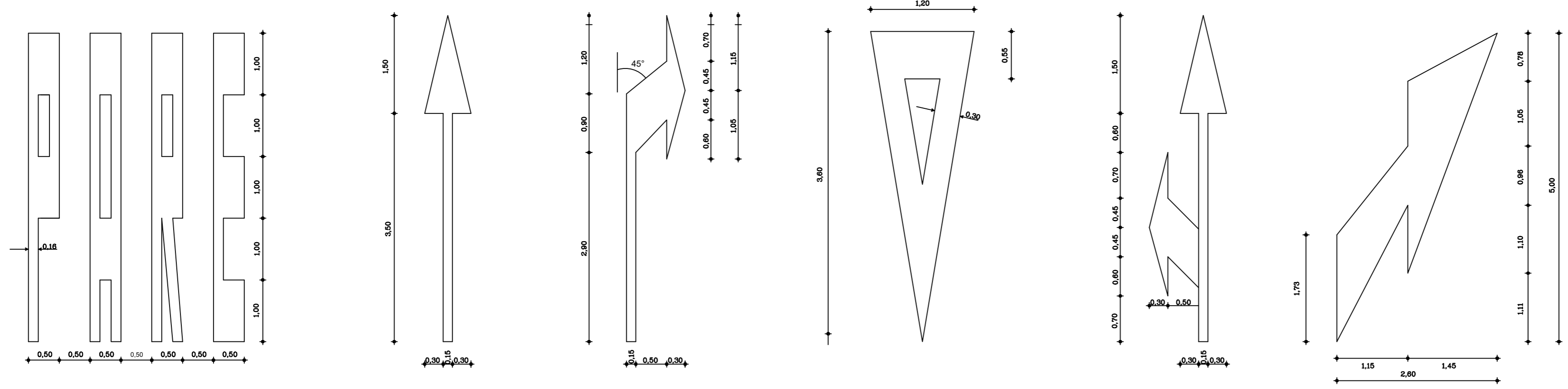
02 DETALHE A - LINHAS DEMARCADORAS DE FAIXA
 ESCALA: SEM



03 DETALHE B - LINHA DE FAIXA PROIBIDO ULTRAPASSAR
 ESCALA: SEM



04 DETALHE DO TACHÃO REFLETIVO
 ESCALA: SEM



05 DETALHE SÍMBOLOS NO PAVIMENTO
 ESCALA: SEM

NOTAS

ASSINATURAS E APROVAÇÃO

PROJETISTA: PROPRIETÁRIO:

APROVAÇÃO

PROPRIETÁRIO:
PREFEITURA MUNICIPAL DE ARACATI

OBRA:
PAVIMENTAÇÃO NA CE-263 À OUTEIRO/TÁBUA LASCADA EM ARACATI/CE

PROJETO:
PAVIMENTAÇÃO NA CE-263 À LOCALIDADE DE OUTEIRO/TÁBUA LASCADA

CONTEÚDO:
PROJETO DE SINALIZAÇÃO

IDENTIFICAÇÃO DOS DESENHOS:
 01. DETALHE LINHAS DEMARCADORAS
 02. DETALHE A - LINHAS DEMARCADORAS DE FAIXAS
 03. DETALHE B - LINHA DE FAIXA PROIBIDO ULTRAPASSAR
 04. DETALHE DO TACHÃO REFLETIVO
 05. DETALHE DOS SÍMBOLOS NO PAVIMENTO

LOCAL: OUTEIRO - TÁBUA LASCADA - ARACATI/CE	DATA: JULHO/2018	PRANCHA: 12/12
DESENHO: -	ESCALA: INDICADA	CONTROLE: ARCT 2018 42