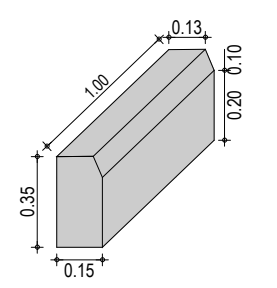


LEGENDA - EM PLANTA

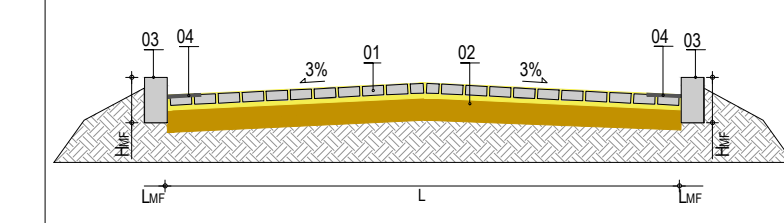
NOTAS

DATUM VERTICAL - ARBITRADO
 SISTEMA DE COORDENADAS - SIRGAS (WGS84)
 MERIDIANO CENTRAL - 39° W GR.
 PROJEÇÃO UNIVERSAL DE MERCATOR (UTM) - ZONA 24M

DETALHE DO MEIO-FIO



SEÇÃO TIPO



LEGENDA:

01 - PAVIMENTO EM PARALELEPÍPEDO SOBRE COLCHÃO DE AREIA
 02 - VIA EXISTENTE REGULARIZADA
 03 - MEIO-FIO EM PRÉ-MOLDADO TIPO 01 ($H_{mf} = 0,35$; $L_{mf} = 0,15$) m
 04 - SARJETA EM CONCRETO NÃO ESTRUTURAL (0,30m x 0,04m)

ASSINATURAS E APROVAÇÃO

PROJETISTA:
 PROPRIETÁRIO:
 LEONARDO SILVEIRA LIMA
 ENGENHEIRO CIVIL - RNP: 0601581067

APROVAÇÃO

GEO PAC AV. PADRE ANTÔNIO TOMÁS, N° 2420, SALAS 301/302
 BARRIO ALBECITA | FORTALEZA
 FONE: (85) 3241-3147 | EMAIL: GEOPAC@GEOPAC.COM.BR

PROPRIETÁRIO:
PREFEITURA MUNICIPAL DE ARACATI-CE

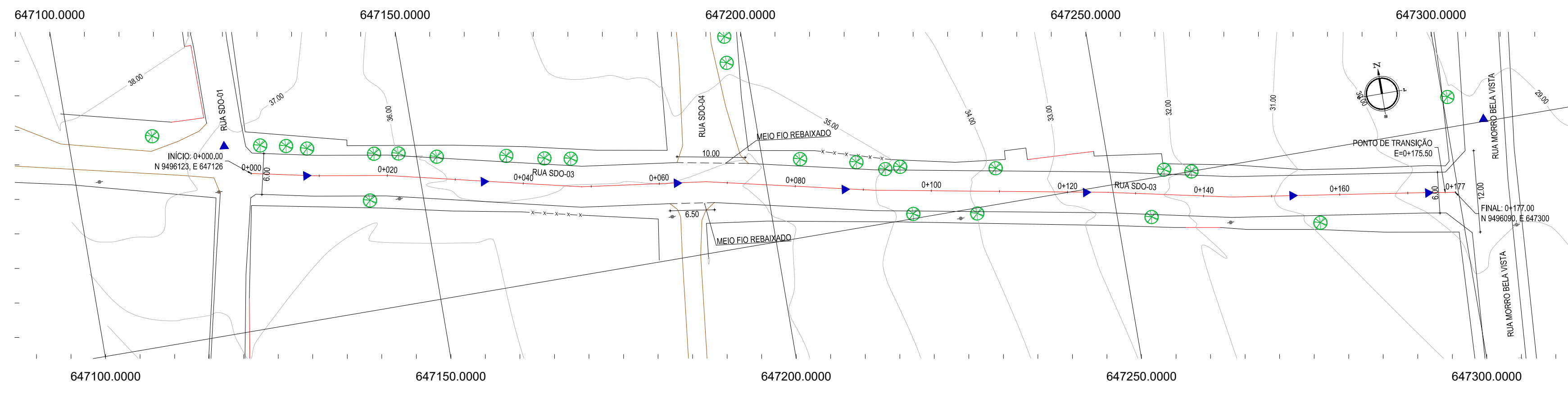
OBRA:
PAVIMENTAÇÃO EM PARALELEPÍPEDO EM DIVERSAS RUAS EM MAJORLÂNDIA

PROJETO:
PAVIMENTAÇÃO EM PARALELEPÍPEDO NA RUA SDO 03

CONTEÚDO:
PROJETO DE PAVIMENTAÇÃO E DRENAGEM

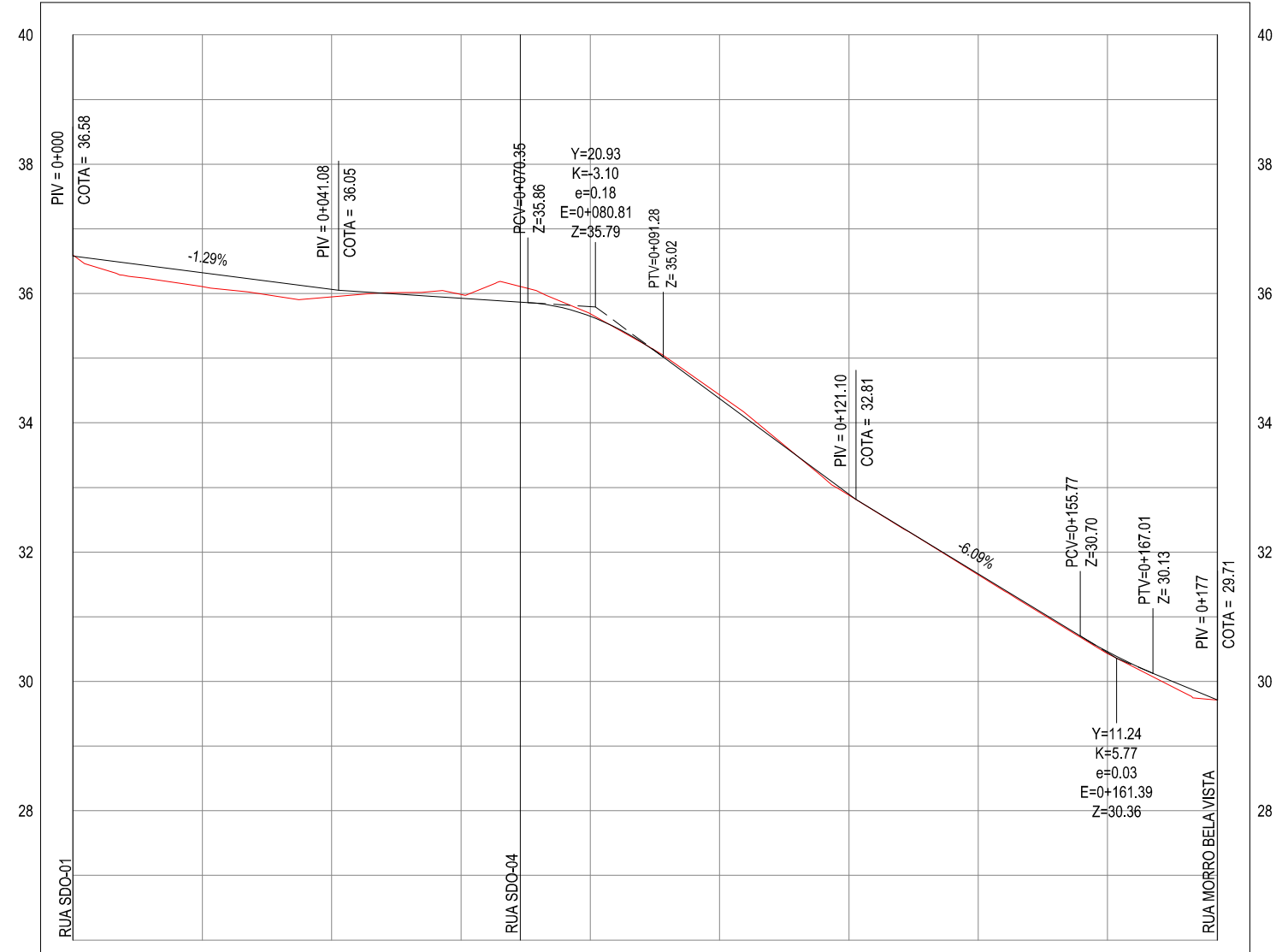
IDENTIFICAÇÃO DOS DESENHOS:
 01. PLANTA BAIXA
 02. PERFIL LONGITUDINAL

LOCAL: MAJORLÂNDIA - ARACATI-CE	DATA: JANEIRO/2018	PRANCHA: 08/08
DESENHO: DENISE CARVALHO	ESCALA: INDICADA	CONTROLE: ARCT 19-05



01 PLANTA BAIXA
 ESCALA: 1/500

PERFIL: RUA SDO 03



ESTACAS	0+000	0+020	0+040	0+060	0+080	0+100	0+120	0+140	0+160	0+177
DISTÂNCIA	0.00	20.00	40.00	60.00	80.00	100.00	120.00	140.00	160.00	177.00
COTA TERRENO	36.60	36.11	35.95	35.98	35.68	34.43	32.88	31.65	30.43	29.71
COTA GREIDE	36.56	36.32	36.06	35.93	35.65	34.37	32.90	31.66	30.46	29.71
ALTURA	-0.02	0.22	0.12	-0.06	-0.04	-0.06	0.01	0.01	0.03	0.00

02 PERFIL LONGITUDINAL
 ESCALA: H 1/1.000 | V 1/100