

01 PLANTA BAIXA  
ESCALA: 1/500

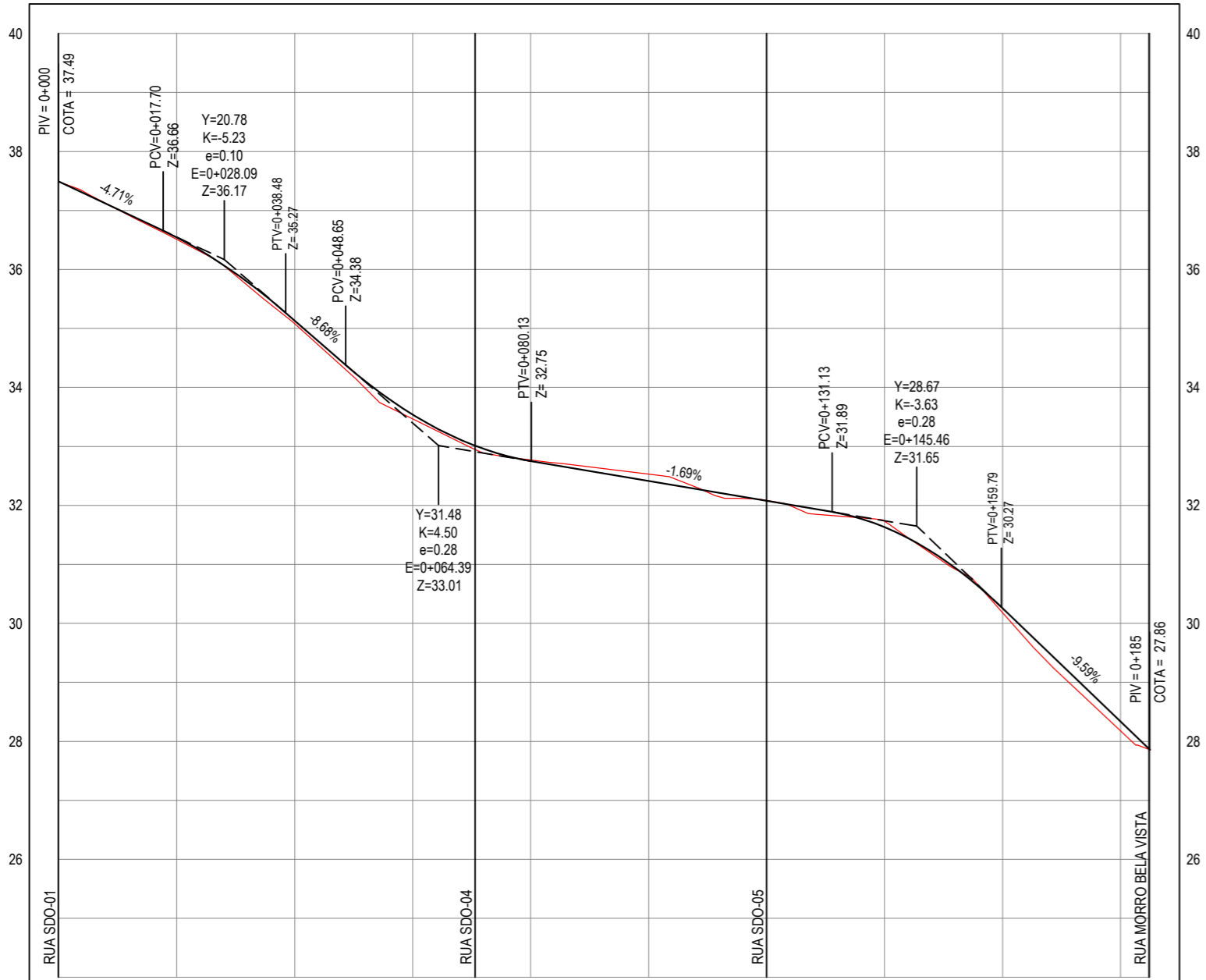
- LEGENDA - EM PLANTA**
- MEIO-FIO EXISTENTE
  - MEIO-FIO PROJETADO
  - CERCA
  - ASFALTO EXISTENTE
  - VIA SEM PAVIMENTO
  - MURO
  - EDIFICAÇÕES
  - MEIO-FIO DE TRAVAMENTO
  - CURVA DE NÍVEL
  - POSTE
  - SENTIDO DO ESCOAMENTO
  - ALINHAMENTO (ESTACAS)
  - VEGETAÇÃO

- LEGENDA - EM PERFIL**
- TERRENO NATURAL
  - TERRENO PROJETADO

**NOTAS**

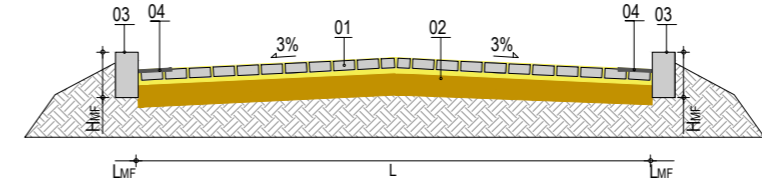
DATUM VERTICAL - ARBITRADO  
 SISTEMA DE COORDENADAS - SIRGAS (WGS84)  
 MERIDIANO CENTRAL - 39° W GR.  
 PROJEÇÃO UNIVERSAL DE MERCATOR (UTM) - ZONA 24M

PERFIL: RUA SDO-02



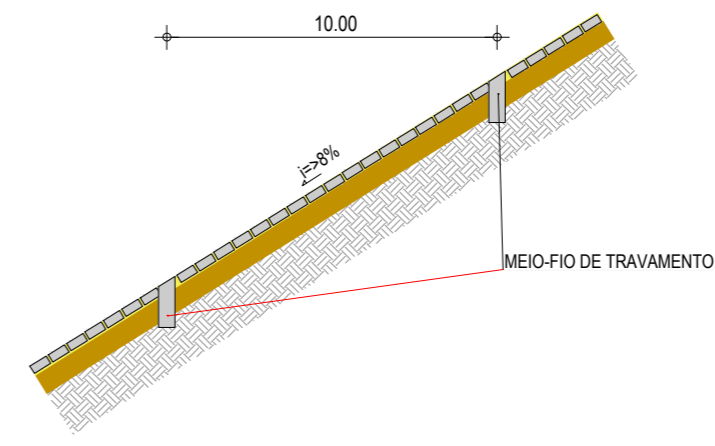
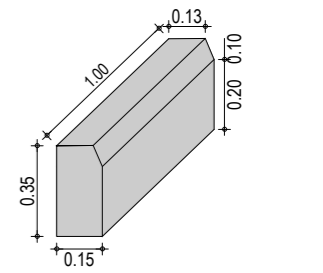
ESTACAS	0+00	0+20	0+40	0+60	0+80	0+100	0+120	0+140	0+160	0+180	0+185
DISTÂNCIA	0.00	20.00	40.00	60.00	80.00	100.00	120.00	140.00	160.00	180.00	185.00
COTA TERRENO	37.49	36.51	35.08	33.47	32.77	32.53	32.08	31.73	30.18	28.18	27.86
COTA GREIDE	37.49	36.54	35.13	33.54	32.75	32.41	32.08	31.63	30.25	28.34	27.86
ALTURA	0.00	0.03	0.05	0.07	-0.02	-0.12	-0.01	-0.10	0.07	0.16	0.00

02 PERFIL LONGITUDINAL  
ESCALA: H 1/1.000 | V 1/100



- LEGENDA:**
- 01 - PAVIMENTO EM PARALELEPÍPEDO SOBRE COLCHÃO DE AREIA
  - 02 - VIA EXISTENTE REGULARIZADA
  - 03 - MEIO-FIO EM PRÉ-MOLDADO TIPO 01 (H<sub>MF</sub> = 0,35 ; L<sub>MF</sub> = 0,15) m
  - 04 - SARJETA EM CONCRETO NÃO ESTRUTURAL (0,30m x 0,04m)

03 SEÇÃO TIPO 01  
ESCALA: SEM ESCALA



\*SERÃO COLOCADOS TRAVAMENTOS PARA FUNCIONAR COMO VIGAS DE CONTENÇÃO A CADA 10m NA VIA DEVIDO A SUA ALTA DECLIVIDADE. O TRAVAMENTO SERÁ EXECUTADO EM MEIO-FIO PRÉ-MOLDADO E COLOCADO TRANSVERSALMENTE CONFORME REPRESENTAÇÃO ACIMA.

04 SEÇÃO TIPO 02  
ESCALA: SEM ESCALA

**ASSINATURAS E APROVAÇÃO**

PROJETISTA: \_\_\_\_\_ PROPRIETÁRIO: \_\_\_\_\_

LEONARDO SILVEIRA LIMA  
 ENGENHEIRO CIVIL - RNP: 0601581067

APROVAÇÃO

**GEO PAC** AV. PADRE ANTÔNIO TOMÁS, N° 2420, SALAS 301/302  
 BARRIO ALBERTA | FORTALEZA  
 FONE: (85) 3241-3147 | EMAIL: GEOPAC@GEOPAC.COM.BR

PROPRIETÁRIO:  
**PREFEITURA MUNICIPAL DE ARACATI-CE**

OBRA:  
**PAVIMENTAÇÃO EM PARALELEPÍPEDO EM DIVERSAS RUAS EM MAJORLÂNDIA**

PROJETO:  
**PAVIMENTAÇÃO EM PARALELEPÍPEDO DA RUA SDO-02**

CONTEÚDO:  
 PROJETO DE PAVIMENTAÇÃO E DRENAGEM

IDENTIFICAÇÃO DOS DESENHOS:  
 01. PLANTA BAIXA  
 02. PERFIL LONGITUDINAL  
 03. SEÇÃO TIPO 01  
 04. SEÇÃO TIPO 02

LOCAL: MAJORLÂNDIA-ARACATI-CE	DATA: JANEIRO/2019	PRANCHA: 05/08
DESENHO: MATHEUS EVANGELISTA	ESCALA: INDICADA	CONTROLE: ARCT 19-06