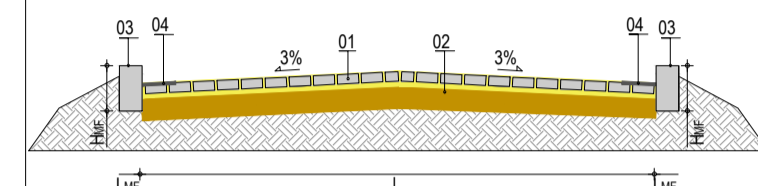


- LEGENDA - EM PLANTA**
- MEIO-FIO EXISTENTE
  - MEIO-FIO PROJETADO
  - CERCA
  - VIA SEM PAVIMENTO
  - MURO
  - EDIFICAÇÕES
  - MEIO FIO ENTERRADO
  - CURVA DE NÍVEL
  - POSTE
  - SENTIDO DO ESCOAMENTO
  - ALINHAMENTO (ESTACAS)
  - VEGETAÇÃO

**NOTAS**  
 DATUM VERTICAL - ARBITRADO  
 SISTEMA DE COORDENADAS - SIRGAS (WGS84)  
 MERIDIANO CENTRAL - 39° W GR.  
 PROJEÇÃO UNIVERSAL DE MERCATOR (UTM) - ZONA 24M

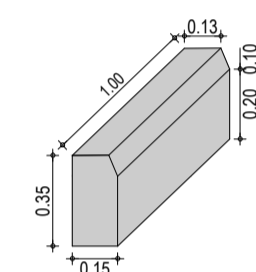
- LEGENDA - EM PERFIL**
- TERRENO NATURAL
  - TERRENO PROJETADO

**SEÇÃO TIPO**



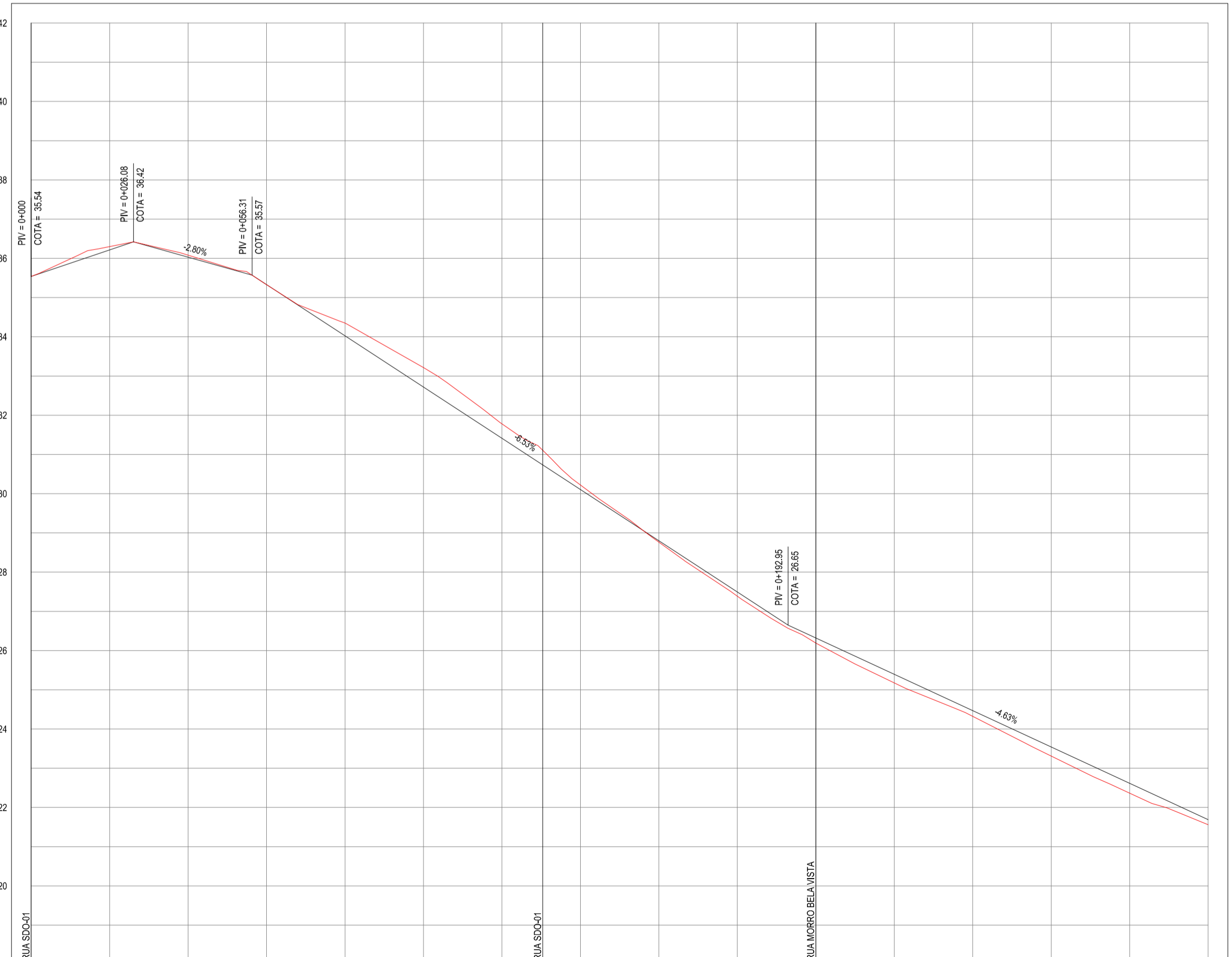
- LEGENDA:**  
 01 - PAVIMENTO EM PARALELEPÍPEDO SOBRE COLCHÃO DE AREIA  
 02 - VIA EXISTENTE REGULARIZADA  
 03 - MEIO-FIO EM PRÉ-MOLDADO TIPO 01 (h<sub>mf</sub> = 0,35; L<sub>mf</sub> = 0,15) m  
 04 - SAREJETA EM CONCRETO NÃO ESTRUTURAL (0,30m x 0,04m)

**DETALHE DO MEIO-FIO**



01 PLANTA BAIXA  
 ESCALA: 1/500

**PERFIL: R. JOSÉ MENDES**



ESTACAS	0+000	0+020	0+040	0+060	0+080	0+100	0+120	0+140	0+160	0+180	0+200	0+220	0+240	0+260	0+280	0+300
DISTÂNCIA	0,00	20,00	40,00	60,00	80,00	100,00	120,00	140,00	160,00	180,00	200,00	220,00	240,00	260,00	280,00	300,00
COTA TERRENO	35,54	36,21	36,09	35,31	34,32	33,21	31,78	30,22	28,78	27,39	26,19	25,16	24,47	23,37	22,36	21,56
COTA GREIDE	35,54	36,21	36,03	35,31	34,02	32,72	31,41	30,11	28,80	27,49	26,32	25,20	24,32	23,34	22,41	21,69
ALTURA	0,00	-0,09	-0,05	0,00	-0,32	-0,50	-0,37	-0,12	0,04	0,11	0,13	0,22	0,15	0,23	0,25	0,13

02 PERFIL LONGITUDINAL  
 ESCALA: H 1/1.000 | V 1/100

**ASSINATURAS E APROVAÇÃO**

PROJETISTA: LEONARDO SILVEIRA LIMA  
 ENGENHEIRO CIVIL - RNP: 091581987

APROVAÇÃO:

**GEO PAC** AV. PADRE ANTÔNIO TOMÁS, N.º 2420, SALAS 301/302  
 BARRIO ALDEIA, FORTALEZA  
 FONE: (85) 3441-1141 | E-MAIL: GEO@GEO-PAC.COM.BR

PROPRIETÁRIO: PREFEITURA MUNICIPAL DE ARACATI-CE  
 DATA: 03/08/2019  
 PROJETO: PAVIMENTAÇÃO EM PARALELEPÍPEDO EM DIVERSAS RUAS EM MAJORLÂNDIA  
 FASE: PROJETO DE PAVIMENTAÇÃO E DRENAGEM  
 IDENTIFICAÇÃO DOS DESENHOS:  
 01 - PLANTA BAIXA 01  
 02 - PERFIL LONGITUDINAL

ELABORADO: LUCIANO HAMED  
 DATA: JANEIRO/2019  
 ESCALA: INDICADA  
 CONTROLADO: ARCT 19-05  
 FOLHA: 03/08