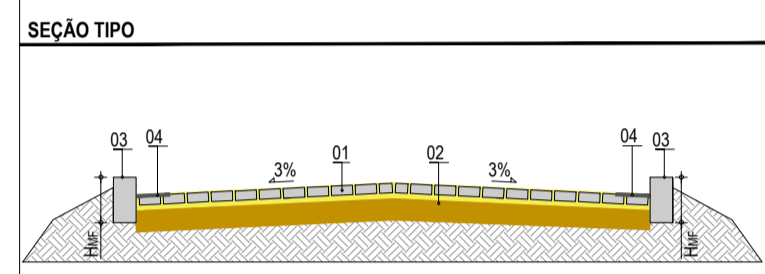


- LEGENDA - EM PLANTA**
- MEIO-FIO EXISTENTE
 - MEIO-FIO PROJETADO
 - CERCA
 - VIA SEM PAVIMENTO
 - MURO
 - EDIFICAÇÕES
 - MEIO FIO ENTERRADO
 - CURVA DE NÍVEL
 - POSTE
 - SENTIDO DO ESCOAMENTO
 - ALINHAMENTO (ESTACAS)
 - VEGETAÇÃO

NOTAS

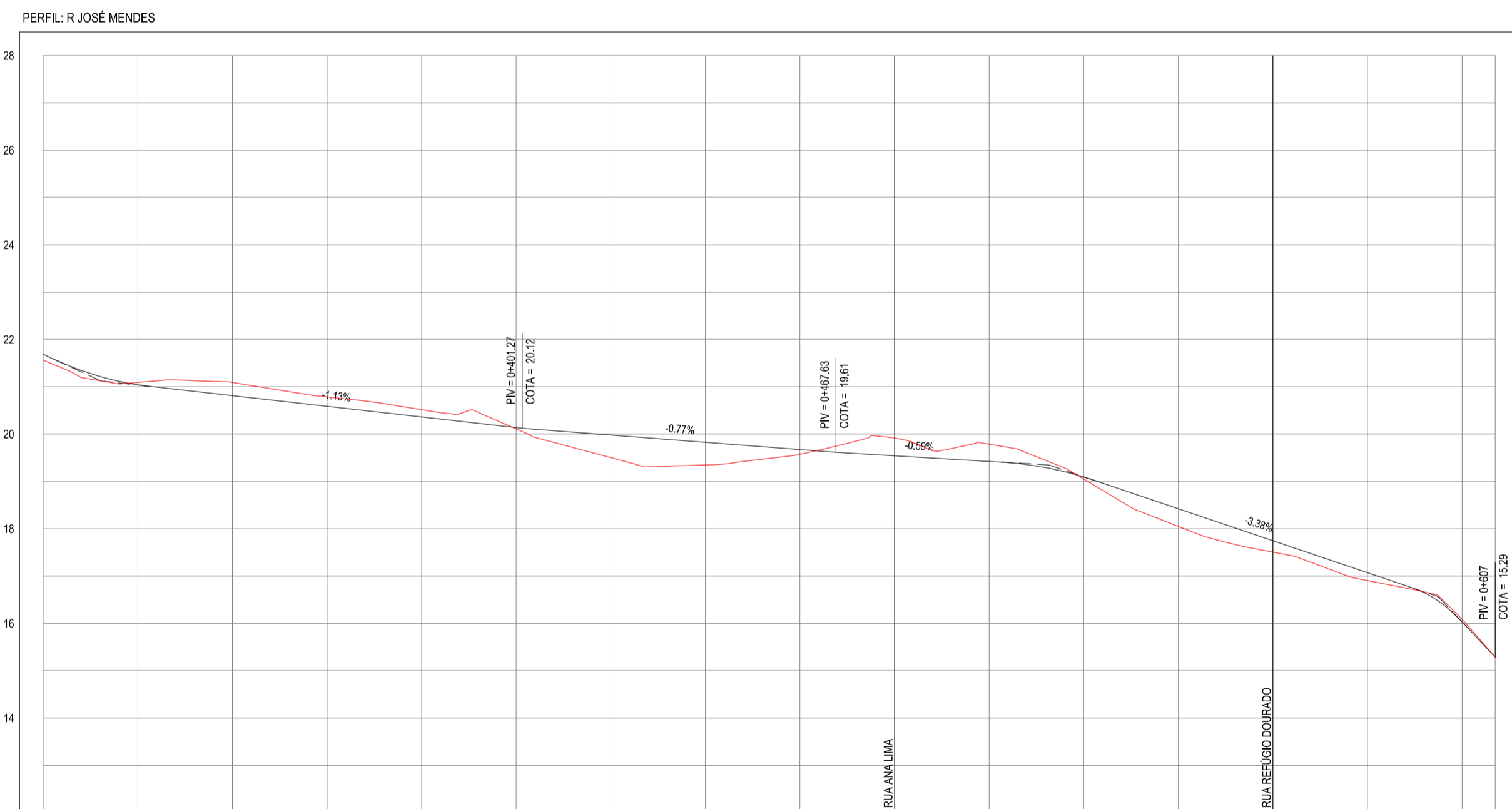
DATUM VERTICAL - ARBITRADO
 SISTEMA DE COORDENADAS - SIRGAS (WGS84)
 MERIDIANO CENTRAL - 39° W GR.
 PROJEÇÃO UNIVERSAL DE MERCATOR (UTM) - ZONA 24M

- LEGENDA - EM PERFIL**
- TERRENO NATURAL
 - TERRENO PROJETADO



- LEGENDA:**
- 01 - PAVIMENTO EM PARALELEPÍPEDO SOBRE COLCHÃO DE AREIA
 - 02 - VIA EXISTENTE REGULARIZADA
 - 03 - MEIO-FIO EM PREMOLDADO TIPO 01 (L₁ = 0,35 ; L₂ = 0,15) m
 - 04 - SARJETAS EM CONCRETO NÃO ESTRUTURAL (0,30m x 0,04m)

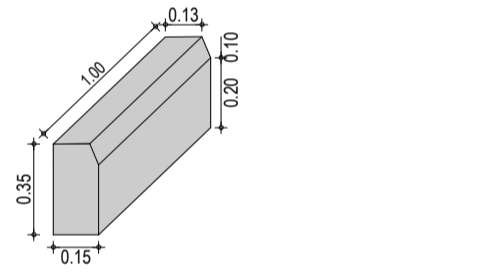
01 PLANTA BAIXA
 ESCALA: 1:500



ESTACAS	0+00	0+20	0+40	0+60	0+80	0+100	0+120	0+140	0+160	0+180	0+200	0+220	0+240	0+260	0+280	0+300
DISTÂNCIA	0+00	20,00	40,00	60,00	80,00	100,00	120,00	140,00	160,00	180,00	200,00	220,00	240,00	260,00	280,00	300,00
COTA TERRENO	21,56	21,09	20,81	20,69	20,52	20,32	20,11	19,90	19,67	19,57	19,52	19,42	19,35	19,26	19,15	18,95
COTA GREIDE	21,69	21,04	20,81	20,69	20,52	20,32	20,11	19,90	19,67	19,57	19,52	19,42	19,35	19,26	19,15	18,95
ALTURA	0,13	-0,05	-0,28	-0,20	-0,19	-0,19	-0,19	-0,19	-0,19	-0,19	-0,19	-0,19	-0,19	-0,19	-0,19	-0,19

02 PERFIL LONGITUDINAL
 ESCALA: H 1:1.000 | V 1:100

DETALHE DO MEIO-FIO



ASSINATURAS E APROVAÇÃO

PROJETISTA: LEONARDO SILVEIRA LIMA
 ENGENHEIRO CIVIL - RNP: 091581987

GEO PAC AV. PADRE ANTÔNIO TOMÁS, N.º 2420, SALAS 301/302
 BARRO ALZHEIRA, FORTALEZA/CE
 FONE: (85) 3241-1141 | E-MAIL: GEO.PAC@GEO.PAC.COM.BR

PROPRIETÁRIO: PREFEITURA MUNICIPAL DE ARACAT-CE
 TÍTULO: PAVIMENTAÇÃO EM PARALELEPÍPEDO EM DIVERSAS RUAS EM MAJORLÂNDIA
 CONTEÚDO: PROJETO DE PAVIMENTAÇÃO E DRENAGEM
 IDENTIFICAÇÃO DOS DESENHOS:
 01 - PLANTA BAIXA
 02 - PERFIL LONGITUDINAL

PROJ: MAJORLÂNDIA-ARACATICE
 DESENHO: LUCIANO HAMIED
 DATA: JANEIRO/2019
 ESCALA: INDICADA
 FOLHA: 04/08
 CONTROLADO: ARCT 19-05