






**NOTAS**  
 DATUM VERTICAL - ARBITRADO  
 SISTEMA DE COORDENADAS - SIRGAS (WGS84)  
 MERIDIANO CENTRAL - 39° W GR.  
 PROJEÇÃO UNIVERSAL DE MERCATOR (UTM) - ZONA 24M

- LEGENDA**
-  LOCALIDADE DE MAJORLÂNDIA
  -  SEDE
  -  RODOVIAS
  -  VIAS
  -  ESTRADA DE TERRA

**ASSINATURAS E APROVAÇÃO**

PROJETISTA	PROPRIETÁRIO
LEONARDO SILVEIRA LIMA ENGENHEIRO CIVIL - RNP: 091581987	

**GEO PAC** AV. PADRE ANTÔNIO TOMÁS, N° 243, SALAS 311/322  
 BARRIO ALDEIA, FORTALEZA  
 FONE: (85) 3441-1141 / 3441-1142 / 3441-1143 / 3441-1144 / 3441-1145 / 3441-1146 / 3441-1147 / 3441-1148 / 3441-1149 / 3441-1150 / 3441-1151 / 3441-1152 / 3441-1153 / 3441-1154 / 3441-1155 / 3441-1156 / 3441-1157 / 3441-1158 / 3441-1159 / 3441-1160 / 3441-1161 / 3441-1162 / 3441-1163 / 3441-1164 / 3441-1165 / 3441-1166 / 3441-1167 / 3441-1168 / 3441-1169 / 3441-1170 / 3441-1171 / 3441-1172 / 3441-1173 / 3441-1174 / 3441-1175 / 3441-1176 / 3441-1177 / 3441-1178 / 3441-1179 / 3441-1180 / 3441-1181 / 3441-1182 / 3441-1183 / 3441-1184 / 3441-1185 / 3441-1186 / 3441-1187 / 3441-1188 / 3441-1189 / 3441-1190 / 3441-1191 / 3441-1192 / 3441-1193 / 3441-1194 / 3441-1195 / 3441-1196 / 3441-1197 / 3441-1198 / 3441-1199 / 3441-1200

PROPRIETÁRIO:  
**PREFEITURA MUNICIPAL DE ARACATI-CE**  
 DATA:  
**PAVIMENTAÇÃO EM PARALELEPÍEDO EM DIVERSAS RUAS EM MAJORLÂNDIA**  
 PROJETO:  
**MAPA DE LOCALIZAÇÃO**  
 CONTEÚDO:  
**PLANTA DE LOCALIZAÇÃO**  
 IDENTIFICAÇÃO DOS DESENHOS:  
 01. PLANTA DE LOCALIZAÇÃO

01 PLANTA DE LOCALIZAÇÃO  
 ESCALA: 1/20.000

TÍTULO: MAJORLÂNDIA-ARACATI-CE	DATA: JANEIRO/2019	PRONCHA: 01/08
DESENHISTA: BRENDA PARENTE	ESCALA: INDICADA	CONTROLE: ARCT 19-05