SEÇÃO: 3+160.00

TIPO	CORTE	ATERRO
ÁREA	0.09 m²	0.89 m²

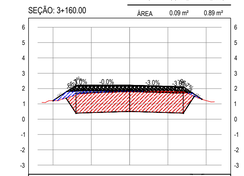

OFFSET	-5.00	-4.09	-3.00	0	3.00	4.09	4.72
COTA TERRENO	1.21	1.39	1.67	1.81	1.80	1.56	1.30
COTA PROJETO	1.21	1.61	1.84	1.84	1.75	1.72	1.56

SEÇÃO: 3+260.00

TIPO	CORTE	ATERRO
ÁREA	0.09 m²	0.30 m²

OFFSET	-4.50	-4.09	-3.00	0	3.00	4.09	4.54
COTA TERRENO	1.42	1.59	1.67	1.79	1.77	1.52	1.40
COTA PROJETO	1.42	1.70	1.73	1.82	1.73	1.70	1.40

SEÇÃO: 3+360.00

TIPO	CORTE	ATERRO
ÁREA	0.16 m²	0.46 m²

OFFSET	-4.71	-4.09	-3.00	0.00	3.00	4.09	4.52
COTA TERRENO	1.22	1.35	1.66	1.79	1.62	1.39	1.35
COTA PROJETO	1.22	1.63	1.66	1.75	1.66	1.63	1.35

SEÇÃO: 3+460.00

TIPO	CORTE	ATERRO
ÁREA	0.46 m²	0.05 m²

OFFSET	-4.19	-4.09	-3.00	0.00	3.00	4.09	4.10
COTA TERRENO	1.48	1.51	1.55	1.74	1.69	1.56	1.56
COTA PROJETO	1.48	1.54	1.56	1.67	1.58	1.54	1.56

SEÇÃO: 3+560.00

TIPO	CORTE	ATERRO
ÁREA	0.00 m²	0.67 m²

OFFSET	-4.39	-4.09	-3.00	0	3.00	4.09	4.66
COTA TERRENO	1.49	1.51	1.59	1.79	1.67	1.38	1.30
COTA PROJETO	1.49	1.66	1.71	1.80	1.71	1.68	1.30

SEÇÃO: 3+660.00

TIPO	CORTE	ATERRO
ÁREA	0.00 m²	0.58 m²

OFFSET	-4.44	-4.09	-3.00	0.00	3.00	4.09	4.57
COTA TERRENO	1.53	1.63	1.74	1.84	1.71	1.57	1.44
COTA PROJETO	1.53	1.75	1.79	1.88	1.79	1.76	1.44

SEÇÃO: 3+180.00

TIPO	CORTE	ATERRO
ÁREA	0.15 m²	0.85 m²

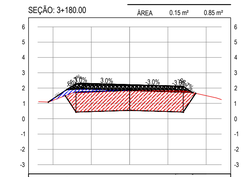

OFFSET	-5.32	-4.09	-3.00	0.00	3.00	4.09	4.14
COTA TERRENO	1.09	1.54	1.71	1.85	1.82	1.71	1.70
COTA PROJETO	1.09	1.91	1.94	1.85	1.76	1.73	1.70

SEÇÃO: 3+280.00

TIPO	CORTE	ATERRO
ÁREA	0.00 m²	1.38 m²

OFFSET	-4.90	-4.09	-3.00	0.00	3.00	4.09	4.47
COTA TERRENO	1.14	1.11	1.53	1.70	1.66	1.45	1.43
COTA PROJETO	1.14	1.68	1.72	1.81	1.72	1.68	1.43

SEÇÃO: 3+380.00

TIPO	CORTE	ATERRO
ÁREA	0.00 m²	0.62 m²

OFFSET	-4.73	-4.09	-3.00	0.00	3.00	4.09	4.66
COTA TERRENO	1.18	1.42	1.56	1.71	1.60	1.41	1.23
COTA PROJETO	1.18	1.61	1.64	1.73	1.64	1.61	1.23

SEÇÃO: 3+480.00

TIPO	CORTE	ATERRO
ÁREA	0.28 m²	0.58 m²

OFFSET	-4.56	-4.09	-3.00	0.00	3.00	4.09	4.19
COTA TERRENO	1.26	1.36	1.42	1.67	1.71	1.72	1.72
COTA PROJETO	1.26	1.57	1.60	1.69	1.60	1.57	1.72

SEÇÃO: 3+580.00

TIPO	CORTE	ATERRO
ÁREA	0.00 m²	0.63 m²

OFFSET	-4.25	-4.09	-3.00	0.00	3.00	4.09	4.60
COTA TERRENO	1.61	1.61	1.64	1.80	1.72	1.50	1.37
COTA PROJETO	1.61	1.71	1.74	1.83	1.74	1.71	1.37

SEÇÃO: 3+680.00

TIPO	CORTE	ATERRO
ÁREA	0.00 m²	0.58 m²

OFFSET	-4.24	-4.09	-3.00	0	3.00	4.09	4.69
COTA TERRENO	1.66	1.66	1.75	1.85	1.70	1.51	1.36
COTA PROJETO	1.66	1.76	1.79	1.88	1.79	1.76	1.36

SEÇÃO: 3+200.00

TIPO	CORTE	ATERRO
ÁREA	0.21 m²	0.31 m²



OFFSET	-4.34	-4.09	-3.00	0	3.00	4.09	4.10
COTA TERRENO	1.66	1.68	1.74	1.87	1.84	1.74	1.74
COTA PROJETO	1.66	1.83	1.86	1.85	1.76	1.73	1.74

SEÇÃO: 3+300.00

TIPO	CORTE	ATERRO
ÁREA	0.07 m²	0.78 m²

OFFSET	-4.33	-4.09	-3.00	0.00	3.00	4.09	4.22
COTA TERRENO	2.03	2.01	1.50	1.72	1.66	1.60	1.59
COTA PROJETO	2.03	1.67	1.70	1.79	1.70	1.67	1.59

SEÇÃO: 3+400.00

TIPO	CORTE	ATERRO
ÁREA	0.00 m²	0.56 m²

OFFSET	-4.47	-4.09	-3.00	0	3.00	4.09	4.39
COTA TERRENO	1.31	1.42	1.52	1.65	1.55	1.37	1.37
COTA PROJETO	1.31	1.56	1.60	1.69	1.60	1.56	1.37

SEÇÃO: 3+500.00

TIPO	CORTE	ATERRO
ÁREA	0.10 m²	0.78 m²

OFFSET	-4.59	-4.09	-3.00	0.00	3.00	4.09	4.12
COTA TERRENO	1.27	1.30	1.41	1.68	1.68	1.65	1.64
COTA PROJETO	1.27	1.60	1.63	1.72	1.63	1.60	1.64

SEÇÃO: 3+600.00

TIPO	CORTE	ATERRO
ÁREA	0.00 m²	0.57 m²

OFFSET	-4.27	-4.09	-3.00	0.00	3.00	4.09	4.68
COTA TERRENO	1.62	1.63	1.70	1.84	1.73	1.51	1.35
COTA PROJETO	1.62	1.74	1.77	1.86	1.77	1.74	1.35

SEÇÃO: 3+700.00

TIPO	CORTE	ATERRO
ÁREA	0.00 m²	0.86 m²

OFFSET	-4.30	-4.09	-3.00	0	3.00	4.09	4.80
COTA TERRENO	1.63	1.67	1.76	1.83	1.65	1.38	1.29
COTA PROJETO	1.63	1.76	1.80	1.89	1.80	1.76	1.29

SEÇÃO: 3+220.00

TIPO	CORTE	ATERRO
ÁREA	0.20 m²	0.06 m²

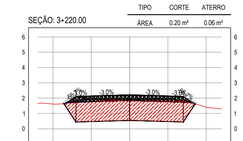

OFFSET	-4.20	-4.09	-3.00	0.00	3.00	4.09	4.23
COTA TERRENO	1.65	1.66	1.74	1.85	1.79	1.67	1.63
COTA PROJETO	1.65	1.72	1.75	1.84	1.75	1.72	1.63

SEÇÃO: 3+320.00

TIPO	CORTE	ATERRO
ÁREA	0.00 m²	0.86 m²

OFFSET	-4.91	-4.09	-3.00	0.00	3.00	4.09	4.72
COTA TERRENO	1.11	1.19	1.68	1.73	1.61	1.47	1.24
COTA PROJETO	1.11	1.66	1.69	1.78	1.69	1.66	1.24

SEÇÃO: 3+420.00

TIPO	CORTE	ATERRO
ÁREA	0.22 m²	0.32 m²

OFFSET	-4.63	-4.09	-3.00	0.00	3.00	4.09	4.23
COTA TERRENO	1.16	1.31	1.46	1.67	1.61	1.46	1.43
COTA PROJETO	1.16	1.52	1.55	1.64	1.55	1.52	1.43

SEÇÃO: 3+520.00

TIPO	CORTE	ATERRO
ÁREA	0.16 m²	0.39 m²

OFFSET	-4.50	-4.09	-3.00	0.00	3.00	4.09	4.10
COTA TERRENO	1.36	1.37	1.52	1.75	1.73	1.54	1.54
COTA PROJETO	1.36	1.63	1.66	1.75	1.66	1.63	1.54

SEÇÃO: 3+620.00

TIPO	CORTE	ATERRO
ÁREA	0.39 m²	0.28 m²

OFFSET	-4.11	-4.09	-3.00	0.00	3.00	4.09	4.80
COTA TERRENO	1.78	1.78	1.86	1.92	1.80	1.46	1.29
COTA PROJETO	1.78	1.76	1.79	1.88	1.79	1.76	1.29

SEÇÃO: 3+720.00

TIPO	CORTE	ATERRO
ÁREA	0.15 m²	0.77 m²

OFFSET	-4.10	-4.09	-3.00	0	3.00	4.09	4.85
COTA TERRENO	1.78	1.79	1.83	1.86	1.61	1.32	1.26
COTA PROJETO	1.78	1.77	1.80	1.89	1.80	1.77	1.26

SEÇÃO: 3+240.00

TIPO	CORTE	ATERRO
ÁREA	0.13 m²	0.25 m²

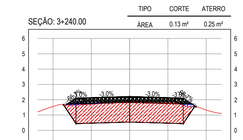

OFFSET	-4.17	-4.09	-3.00	0.00	3.00	4.09	4.34
COTA TERRENO	1.66	1.65	1.68	1.85	1.78	1.55	1.54
COTA PROJETO	1.66	1.71	1.74	1.83	1.74	1.71	1.54

SEÇÃO: 3+340.00

TIPO	CORTE	ATERRO
ÁREA	0.01 m²	0.58 m²

OFFSET	-4.85	-4.09	-3.00	0.00	3.00	4.09	4.76
COTA TERRENO	1.14	1.34	1.64	1.76	1.67	1.33	1.20
COTA PROJETO	1.14	1.64	1.68	1.77	1.68	1.64	1.20

SEÇÃO: 3+440.00

TIPO	CORTE	ATERRO
ÁREA	0.12 m²	0.50 m²

OFFSET	-4.65	-4.09	-3.00	0.00	3.00	4.09	4.13
COTA TERRENO	1.14	1.18	1.44	1.61	1.59	1.28	1.49
COTA PROJETO	1.14	1.52	1.55	1.64	1.55	1.52	1.49

SEÇÃO: 3+540.00

TIPO	CORTE	ATERRO
ÁREA	0.06 m²	0.19 m²

OFFSET	-4.32	-4.09	-3.00	0	3.00	4.09	4.20
COTA TERRENO	1.50	1.52	1.67	1.79	1.66	1.59	1.58
COTA PROJETO	1.50	1.65	1.69	1.78	1.69	1.65	1.58

SEÇÃO: 3+640.00

TIPO	CORTE	ATERRO
ÁREA	0.15 m²	0.29 m²

OFFSET	-4.13	-4.09	-3.00	0.00	3.00	4.09	4.63
COTA TERRENO	1.73	1.73	1.82	1.89	1.81	1.43	1.26
COTA PROJETO	1.73	1.76	1.79	1.88	1.79	1.76	1.26

SEÇÃO: 3+740.00

TIPO	CORTE	ATERRO
ÁREA	0.51 m²	0.34 m²

OFFSET	-4.15	-4.09	-3.00	0.00	3.00	4.09	4.73
COTA TERRENO	1.83	1.83	1.87	1.93	1.78	1.38	1.32
COTA PROJETO	1.83	1.75	1.78	1.87	1.78	1.75	1.32

01 SEÇÕES TRANSVERSAIS
ESCALA: 1/200

ASSINATURAS E APROVAÇÃO

PROJETISTA:

PROPRIETÁRIO:

APROVAÇÃO:

PROPRIETÁRIO:
PREFEITURA MUNICIPAL DE ARACATI

OBRA:
PAVIMENTAÇÃO DA ESTRADA DIQUE BEIRADA EM ARACATI/CE

PROJETO:
PAVIMENTAÇÃO EM PARALELEPÍPEDO NA ESTRADA DIQUE BEIRADA

CONTEÚDO:
PROJETO DE TERRAPLENAGEM

IDENTIFICAÇÃO DOS DESENHOS:
01. SEÇÕES TRANSVERSAIS

LOCAL:	DATA:	PRANCHA:
SEDE - ARACATI/CE	AGOSTO/2018	15/23
DESENHO:	ESCALA:	CONTROLE:
-	INDICADA	ARCT 2018 50